


**RUÍNAS ROMANAS de MIRÓBRIGA**

ZONA das ESCADAS

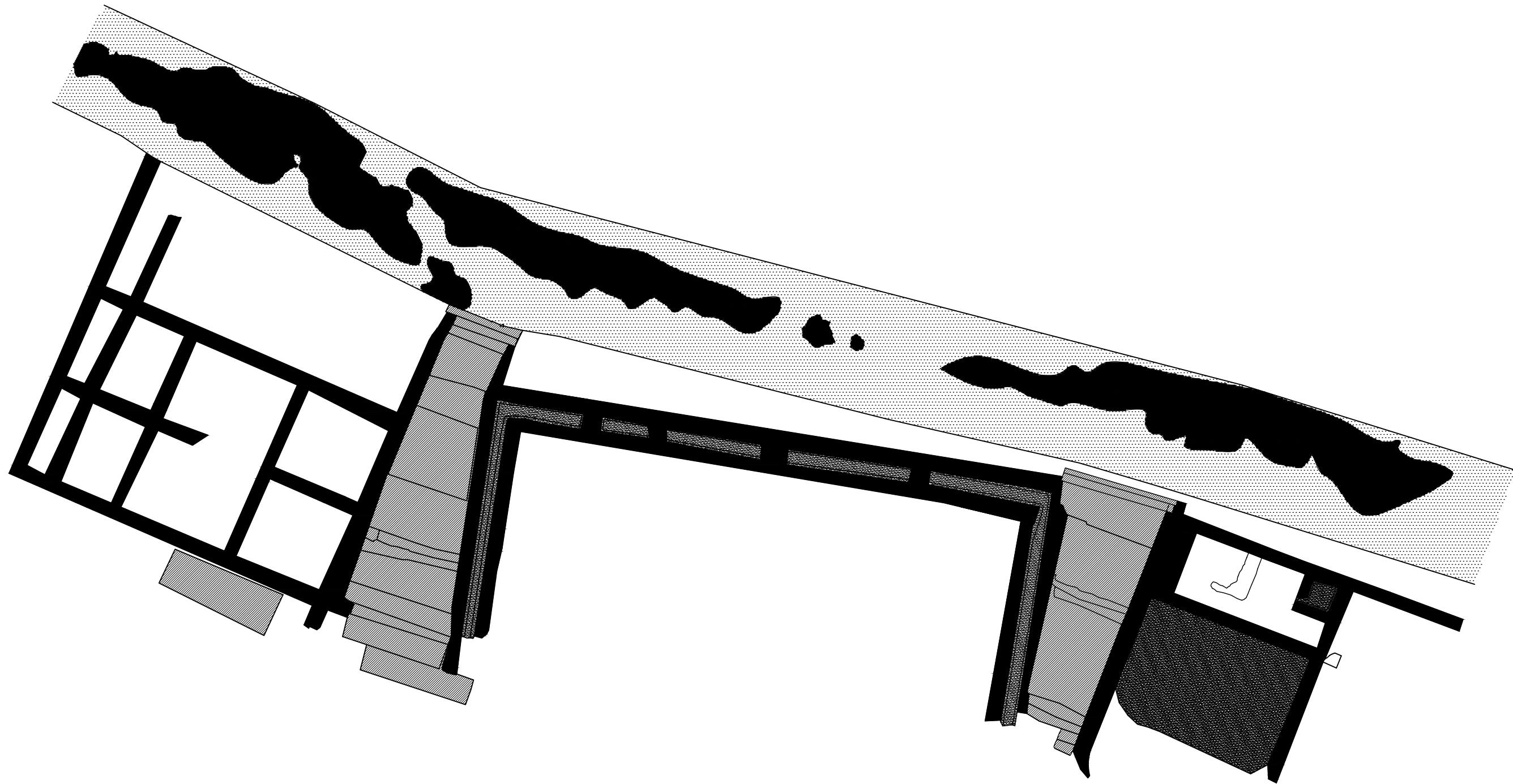
ESC. 1/100



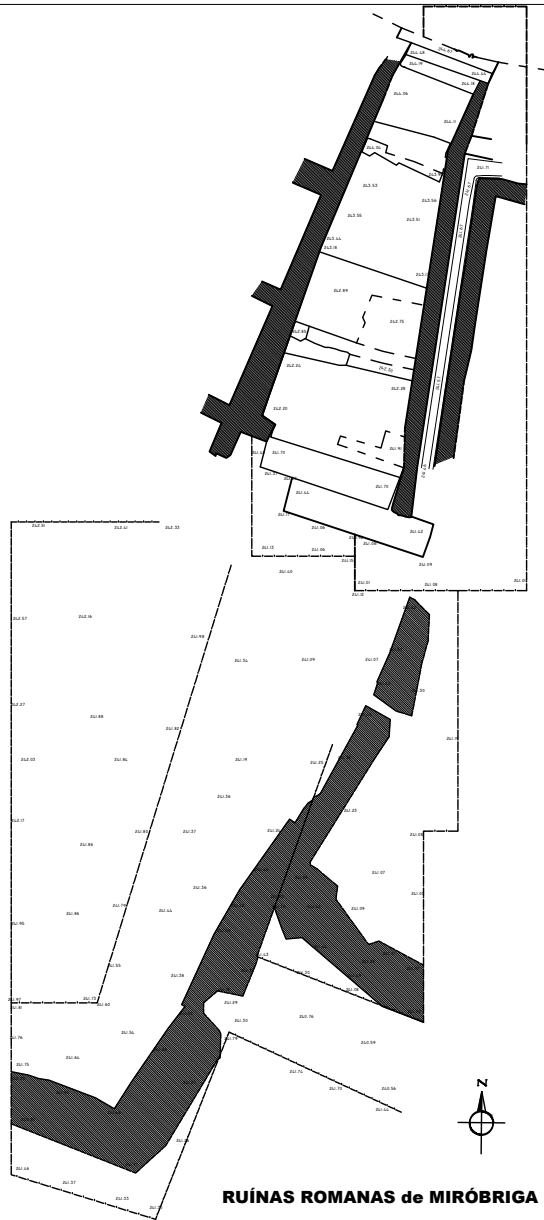
**MIRÓBRIGA 2000/2001**  
 ACOMPANHAMENTO ARQUEOLÓGICO  
 ESC. 1:200  
 (anexo I)

- LEGENDA
- |      |        |   |
|------|--------|---|
| VALA | SOND.* |   |
|      |        | implantação do Centro Interpretativo                      |
|      |        | abastecimento de água                                     |
|      |        | implantação da E.T.A.R.                                   |
|      |        | sapatas para passerela de acesso ao Centro Interpretativo |
|      |        | lancil do caminho de acesso às Ruínas                     |
|      |        | muro de vedação das Ruínas                                |
|      |        | lancil no parque de estacionamento                        |
- \* sondagem arqueológica



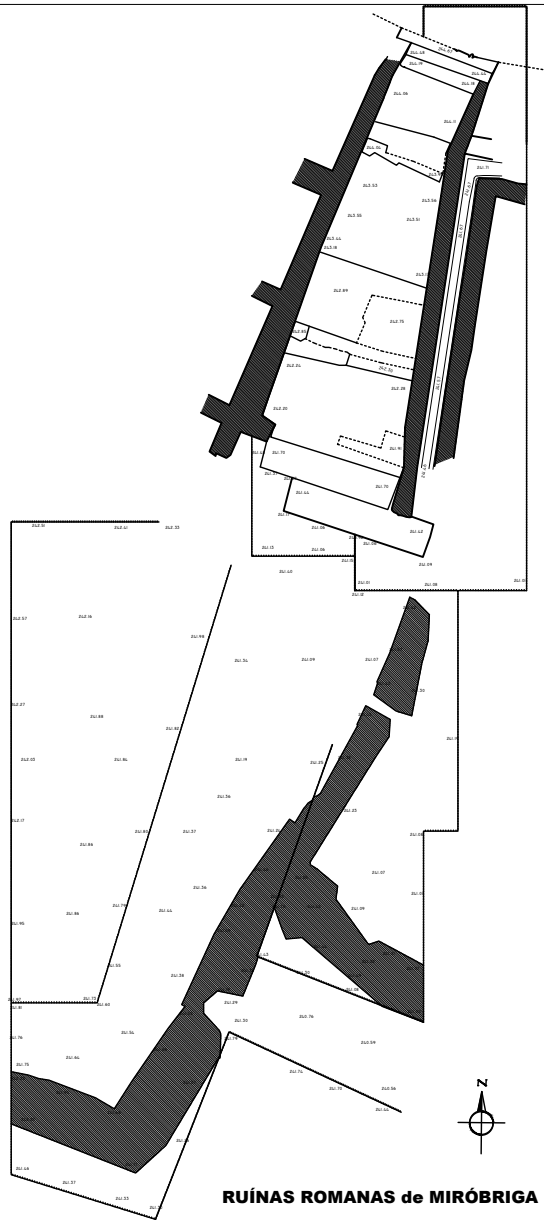






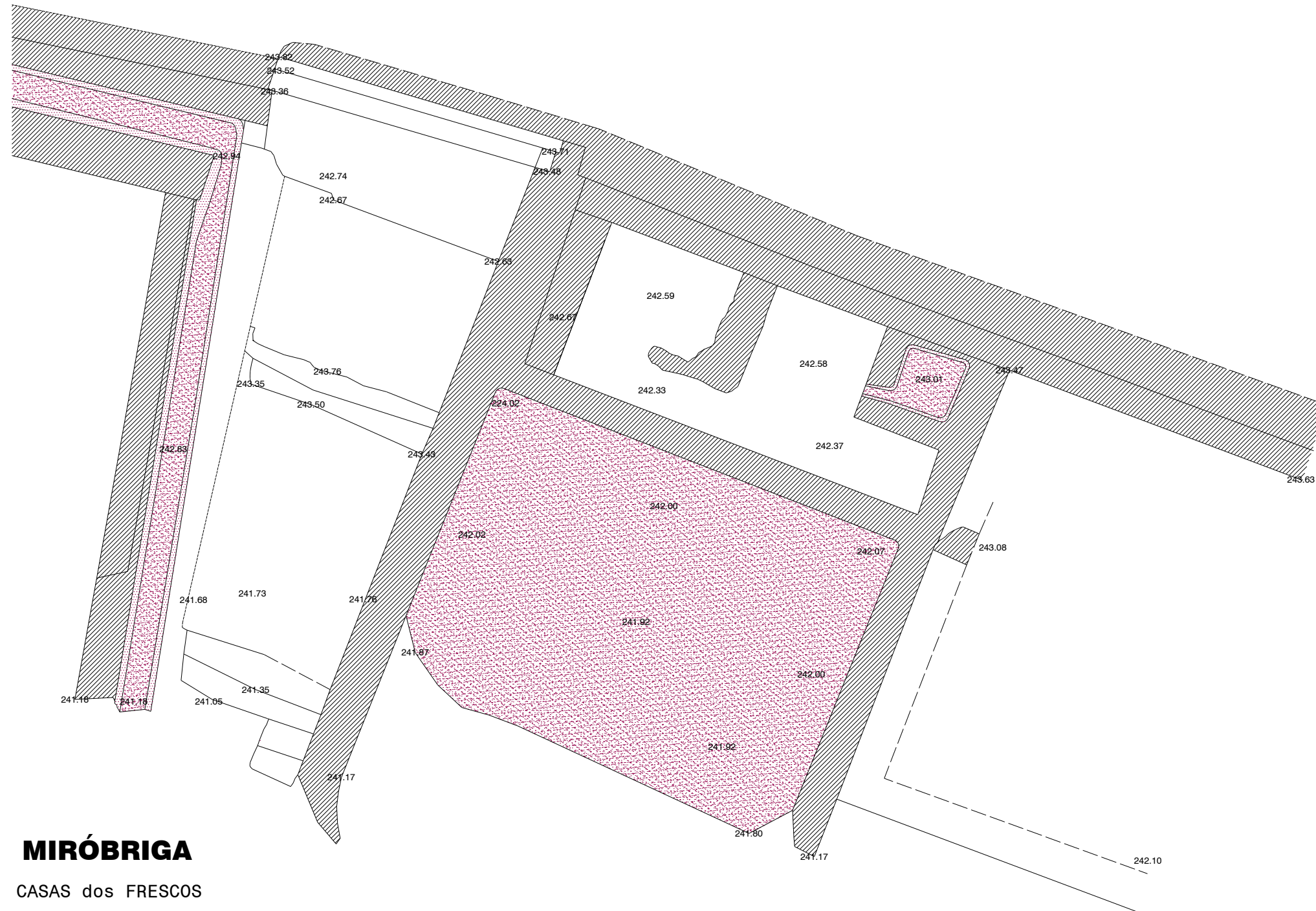
**RUINAS ROMANAS de MIRÓBRIGA**

ZONA de ESCADAS



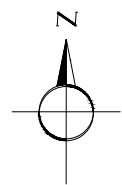
**RUÍNAS ROMANAS de MIRÓBRIGA**

ZONA de ESCADAS

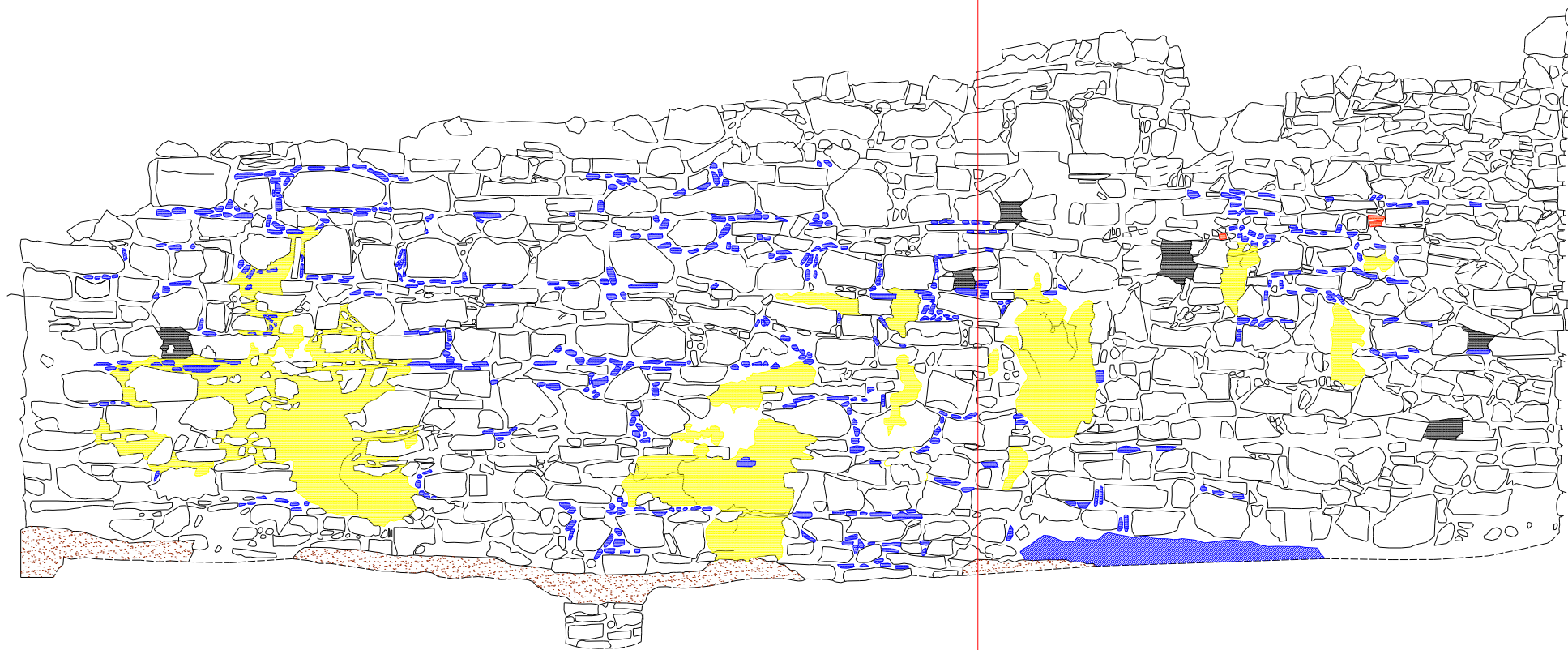


**MIRÓBRIGA**  
CASAS dos FRESCOS

Esc. 1/50



229.00 —  
228.00 —  
227.00 —  
226.00 —  
225.00 —  
224.00 —




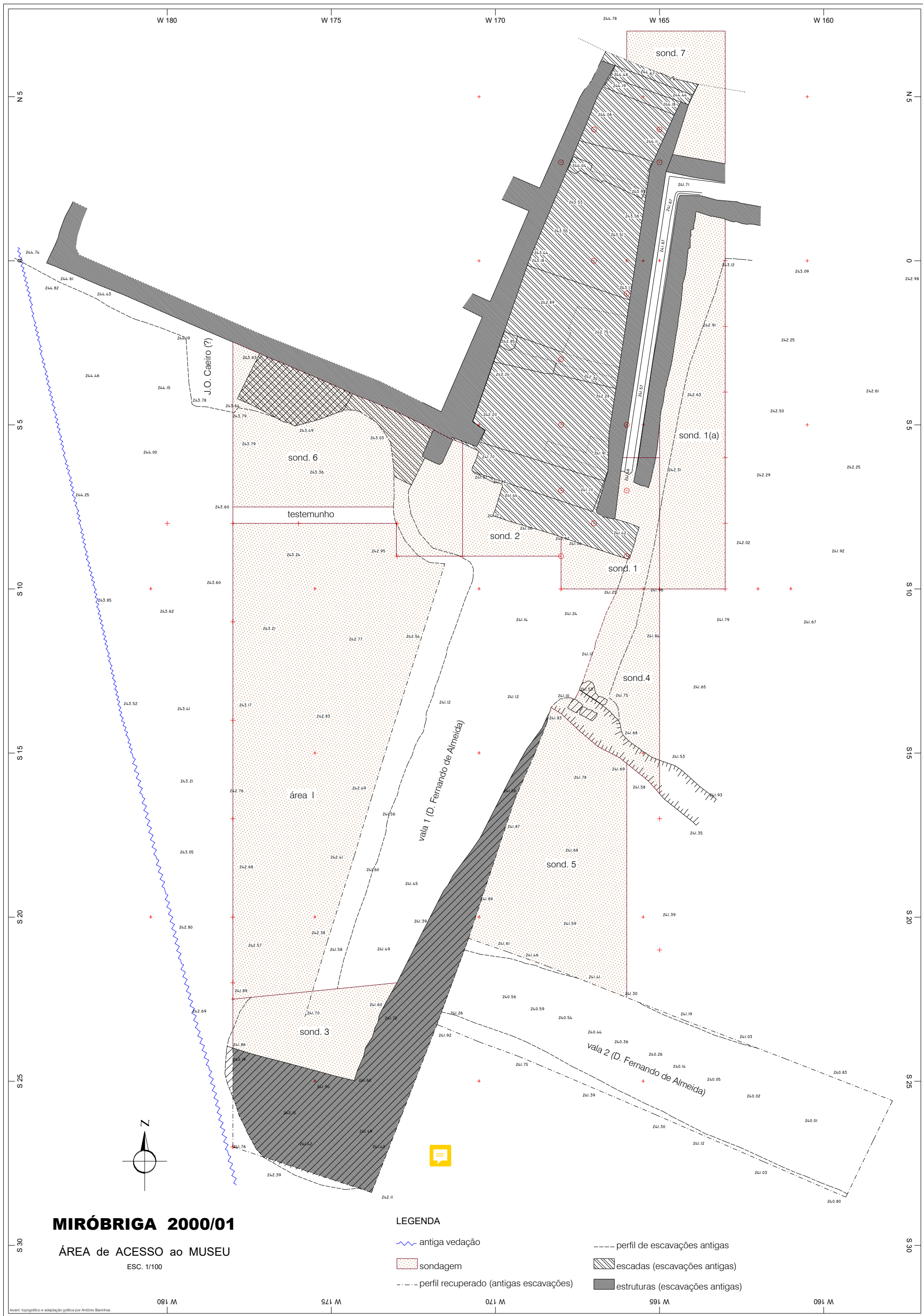
229.00 —  
228.00 —  
227.00 —  
226.00 —  
225.00 —  
224.00 —

**MIRÓBRIGA**  
MURO LIMITE DAS TERMAS OESTE  
ALÇADO W

-  CERÂMICA
-  XISTO
-  ARGAMASSA
-  DRENOS
-  OPUS SIGNINUM
-  AFLORAMENTO XISTOSO








 Instituto Português do Património Arquitectónico



**MIRÓBRIGA 2000/01**  
 ÁREA de ACESSO ao MUSEU  
 ESC. 1/100

**LEGENDA**

-  antiga vedação
-  sondagem
-  perfil recuperado (antigas escavações)
-  escadas (escavações antigas)
-  estruturas (escavações antigas)

Invent. topográfico e adaptação gráfica por António Barreira