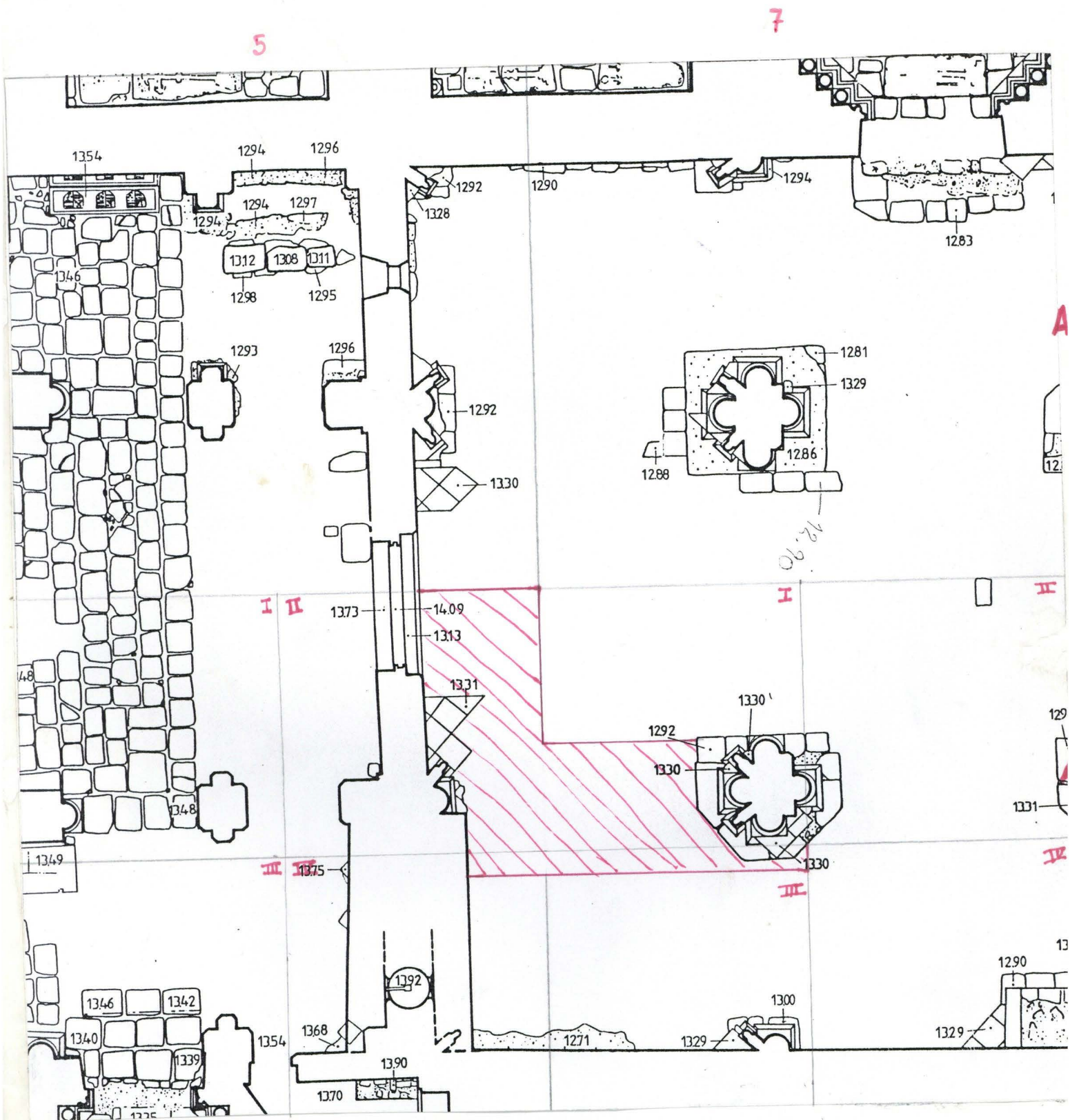
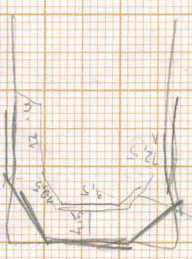
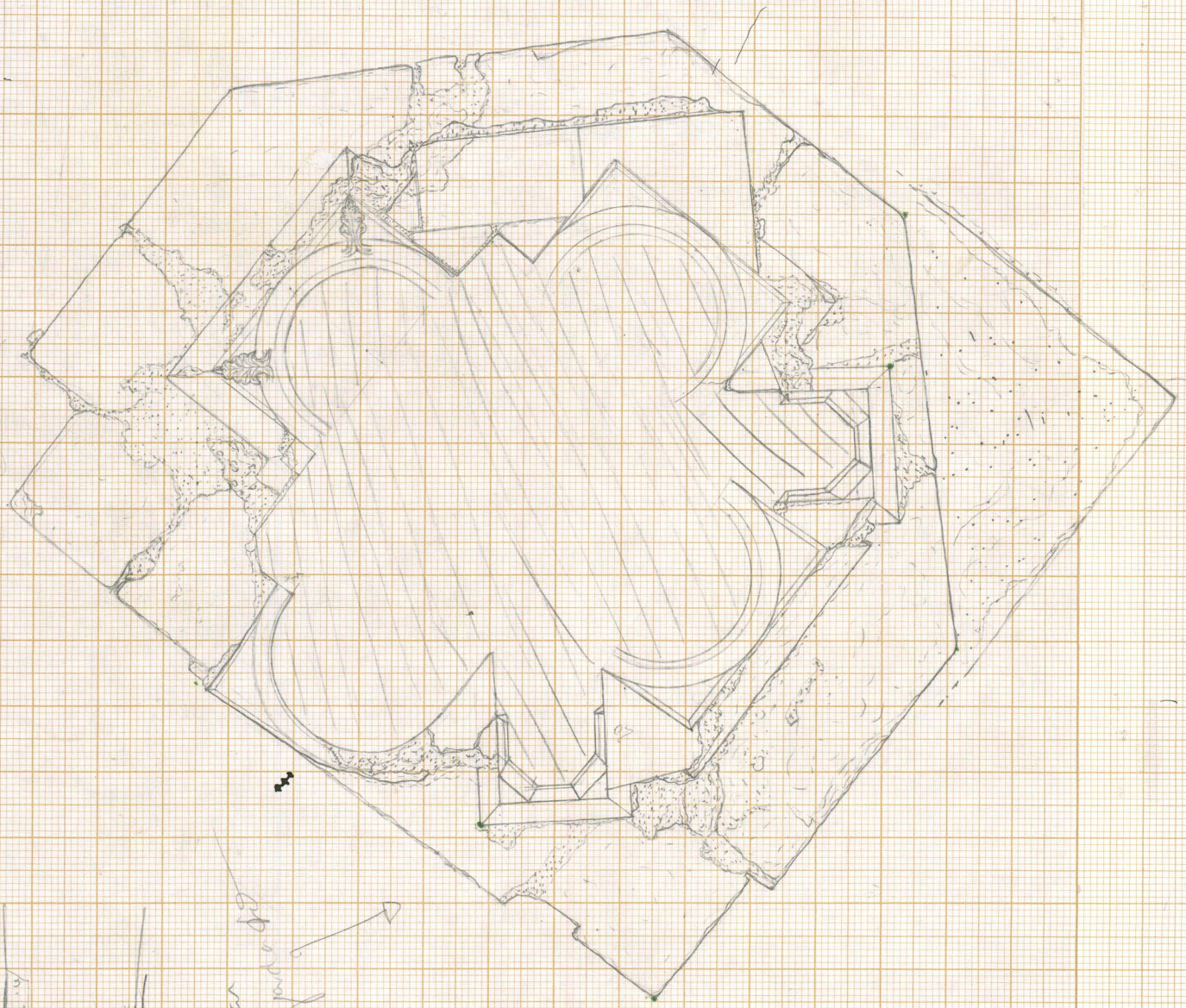


# SONDAGEM N: 30



Desenhos  
de  
campo  
= ORIGINALS =

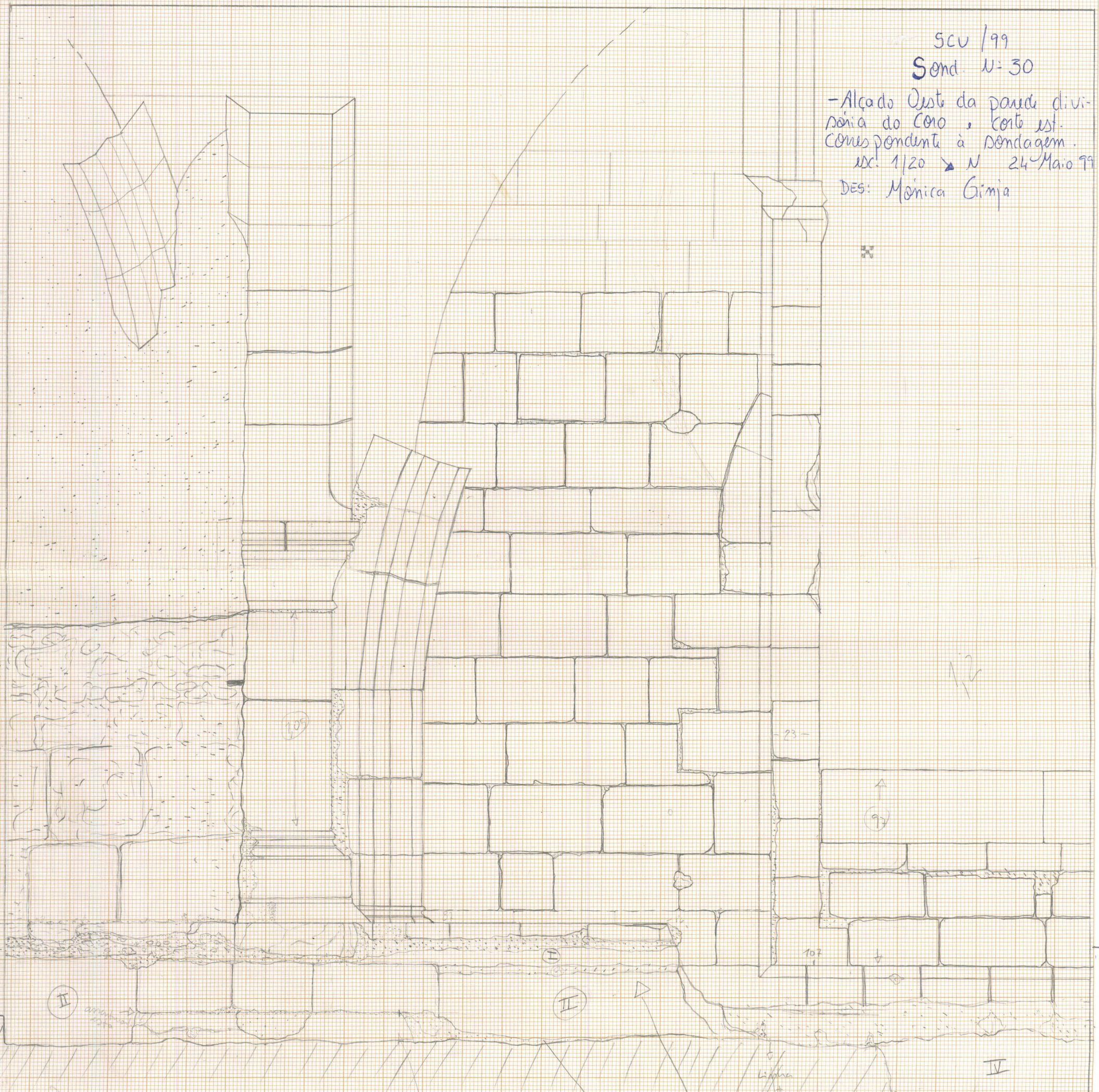


2 - Plan  
de  
fundação  
de  
muro

5CV / 99  
"Pilar do Dto - Juguia"  
loc. 4120  
14 de Abril de 1999  
Des: Mónica Simão

SCU 199  
Sond. N-30

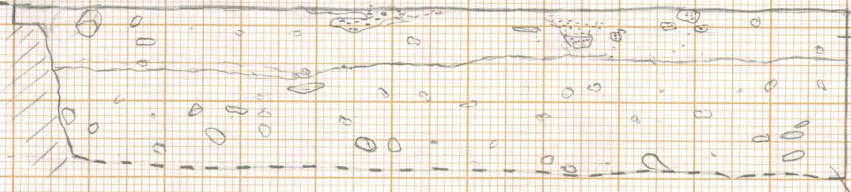
- Alçado Oeste da parede divi-  
sória do Coro, corte est.  
Correspondente à sondagem.  
esc. 1/20 N 24 Maio 99  
DES: Mónica Gimja



Legenda  
 I - Terra castanha  
 II - Terra " + clemé alguns  
 misturada com Argamassa  
 (cimento)  
 [hatched box] → Reboco  
 [stippled box] → Argamassa


camada de areia /  
 camada de argamassa misturada com pes. pedra

12.80



III - camada de terra castanha  
escura misturada com vestígios  
de argamassa resultantes do  
assentamento do anhojo  
pico.

IV - camada de terra castanha  
~~escura~~ avermelhada com  
~~pedras~~ pedras  
mat.



12.40

12.34

NOTA: esta planta  
pode ser usada p/  
situar o corte  
axial e o alongamento  
da sondagem.

Sev/99  
Sond. N: 30  
esc. 1/20  
1 de Março de 1999  
DES: Mônica Gimja



SCV/99  
Sond. N:30 - Planta  
esc. 1/20 → N  
25 de Fev. de 1999  
DES: Mônica Gimja

12.65

12.65

5.37

7.57

12.72

12.71

12.74

12.73

12.81

12.71

12.71

12.78

12.77

12.81

• Medidas teodolito de  
Pilar sond. 30

