

PLANTA DE LOCALIZAÇÃO

LEGENDA

- Localização do mosteiro
- Cursos de água

NOTAS:

- A planta de localização é um extracto da Carta Militar de Portugal, Folha 189 - Mangualde, do Instituto Geográfico do Exército, Edição 3, 1999
- A planta de implantação foi-nos cedida por Sílvia Oliveira



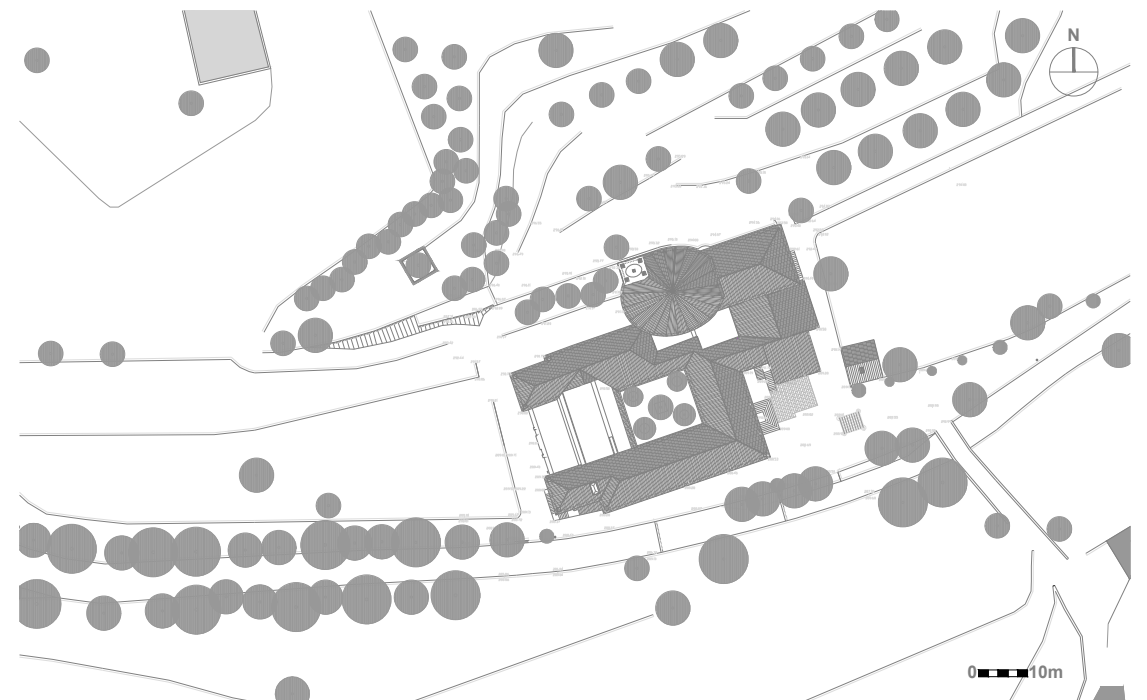
FOTOMONTAGEM 01 - VISTA PARA SUDOESTE



FOTOMONTAGEM 02 - VISTA PARA POENTE



FOTOMONTAGEM 03 - VISTA PARA SUL



PLANTA DE IMPLANTAÇÃO

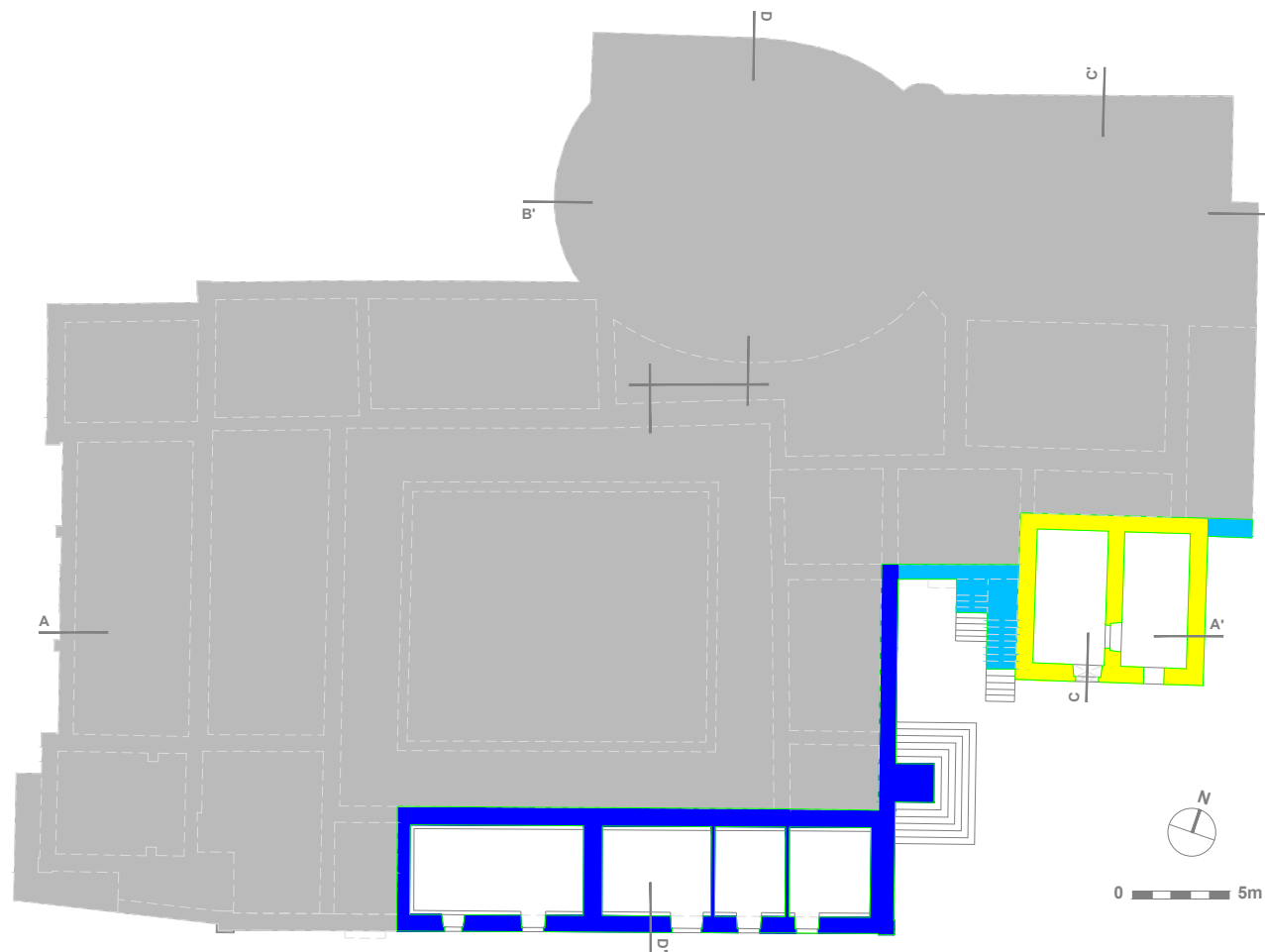
MOSTEIRO CISTERCIENSE DE SANTA MARIA DE MACEIRA DÃO

LOCALIZAÇÃO

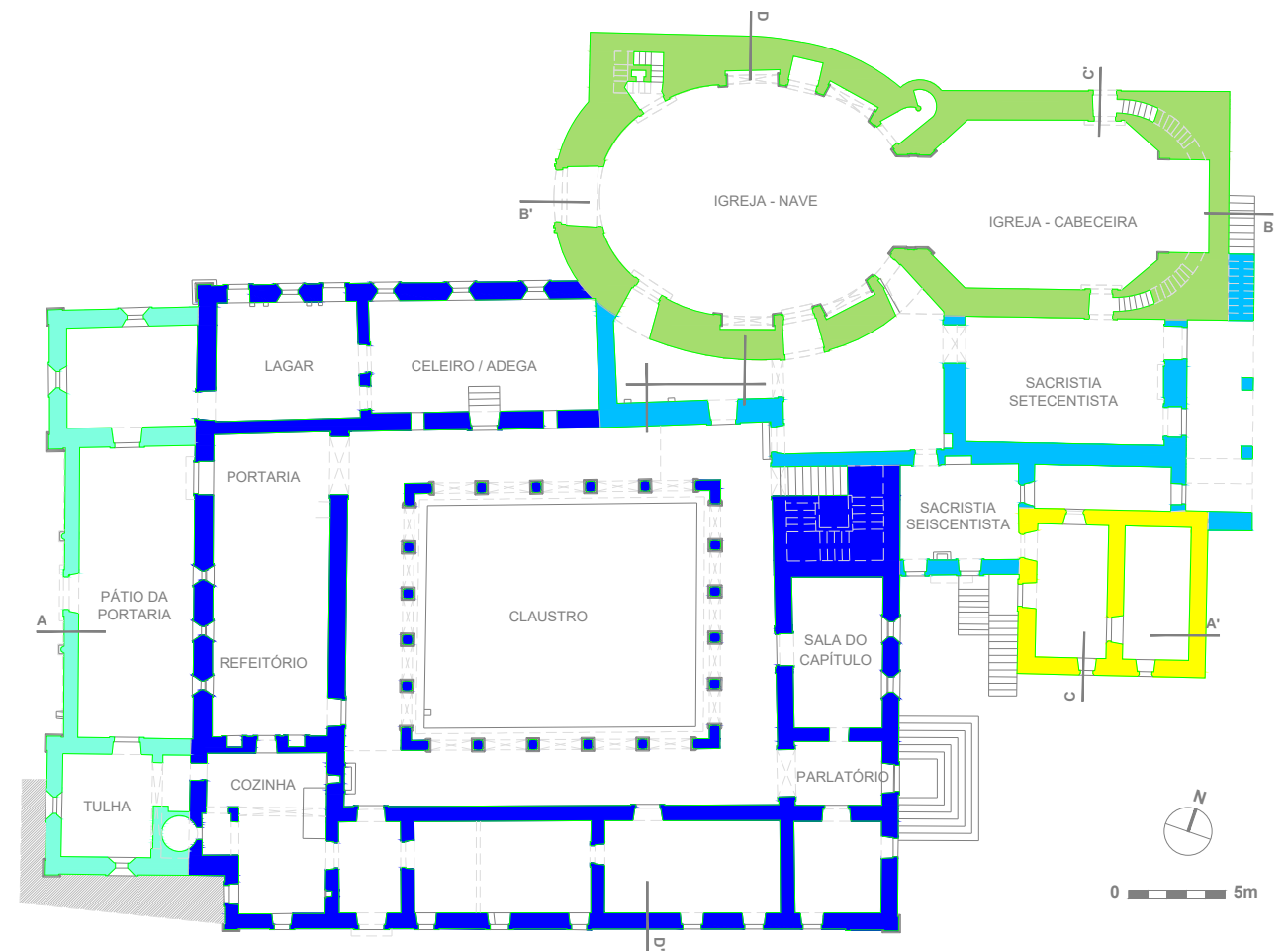
PLANTA DE LOCALIZAÇÃO, PLANTA DE IMPLANTAÇÃO E FOTOMONTAGENS

FOLHA I

NOVEMBRO DE 2010



PLANTA DO PISO TÉRREO



PLANTA DO PRIMEIRO PISO

LEGENDA

- Igreja
- Lugares regulares | Envolvente do claustro
- Torre
- Lugares regulares | Espaços de transição
- Lugares regulares | Exterior da Portaria

NOTAS:
 - Estes desenhos têm como base o levantamento realizado por Ana Paula Nabais dos Santos e Victor Manuel Correia Leite da Silva, em 1994, rectificado por nós em 2000 e por Sílvia Oliveira, em 2009.

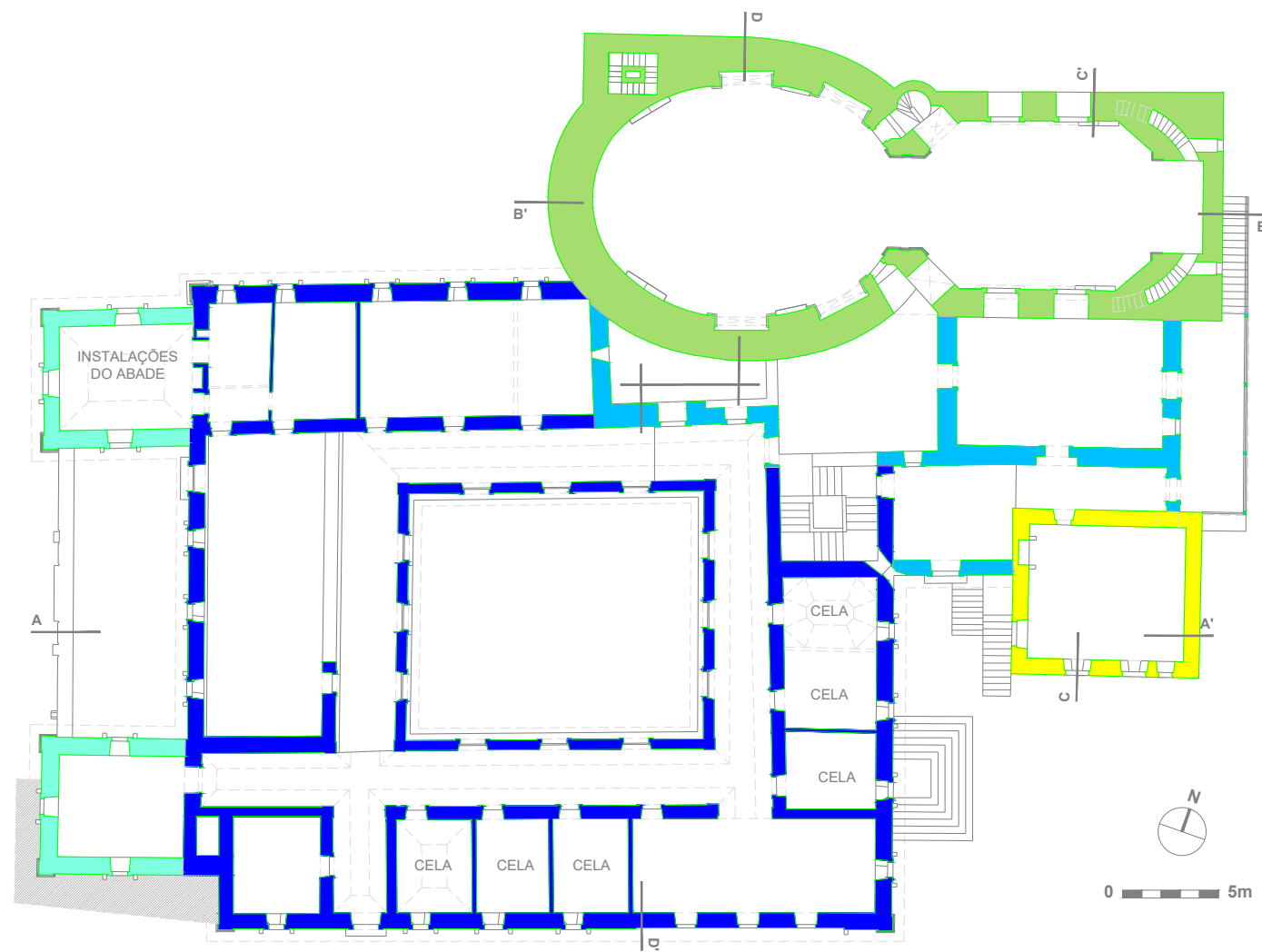
MOSTEIRO CISTERCIENSE DE SANTA MARIA DE MACEIRA DÃO

LEVANTAMENTO | PLANTAS

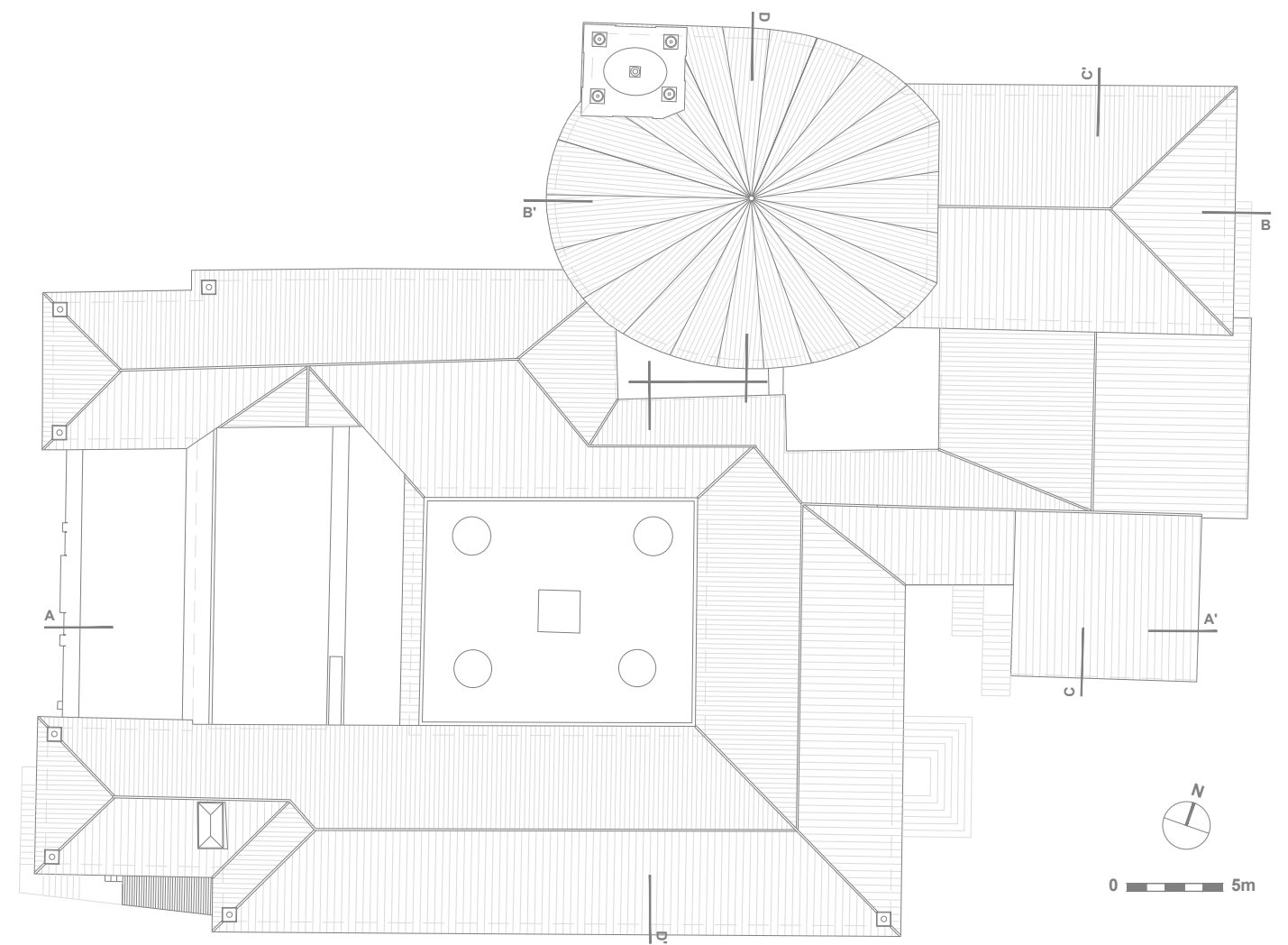
PLANTA DO PISO TÉRREO E PLANTA DO PRIMEIRO PISO

FOLHA II

NOVEMBRO DE 2010



PLANTA DO SEGUNDO PISO



PLANTA DE COBERTURAS

LEGENDA

- Igreja
- Lugares regulares | Envolvente do claustro
- Torre
- Lugares regulares | Espaços de transição
- Lugares regulares | Exterior da Portaria

NOTAS:

- Estes desenhos têm como base o levantamento realizado por Ana Paula Nabais dos Santos e Victor Manuel Correia Leite da Silva, em 1994, rectificado por nós em 2000 e por Sílvia Oliveira, em 2009.

MOSTEIRO CISTERCIENSE DE SANTA MARIA DE MACEIRA DÃO

LEVANTAMENTO | PLANTAS

PLANTA DO SEGUNDO PISO E PLANTA DE COBERTURAS

FOLHA III

NOVEMBRO DE 2010




CORTE AA'



CORTE CC'



CORTE BB'



CORTE BB'

NOTAS:
 - Estes desenhos têm como base o levantamento realizado por Ana Paula Nabais dos Santos e Victor Manuel Correia Leite da Silva, em 1994, rectificado por nós em 2000 e por Sílvia Oliveira, em 2009.

MOSTEIRO CISTERCIENSE DE SANTA MARIA DE MACEIRA DÃO


LEVANTAMENTO | CORTES

CORTE AA', CORTE BB', CORTE CC' E CORTE DD'


FOLHA IV
 NOVEMBRO DE 2010



ALÇADO NORTE




ALÇADO NASCENTE



ALÇADO SUL



ALÇADO POENTE



ZONAMENTO DAS PARTES FUNDAMENTAIS DO EDIFÍCIO
ALÇADOS NORTE, SUL, NASCENTE E POENTE

LEGENDA

- Igreja
- Lugares regulares | Envolvente do claustro
- Torre
- Lugares regulares | Espaços de transição
- Lugares regulares | Exterior da Portaria

NOTAS:
- Estes desenhos têm como base o levantamento realizado por Ana Paula Nabais dos Santos e Victor Manuel Correia Leite da Silva, em 1994, rectificado por nós em 2000 e por Sílvia Oliveira, em 2009.

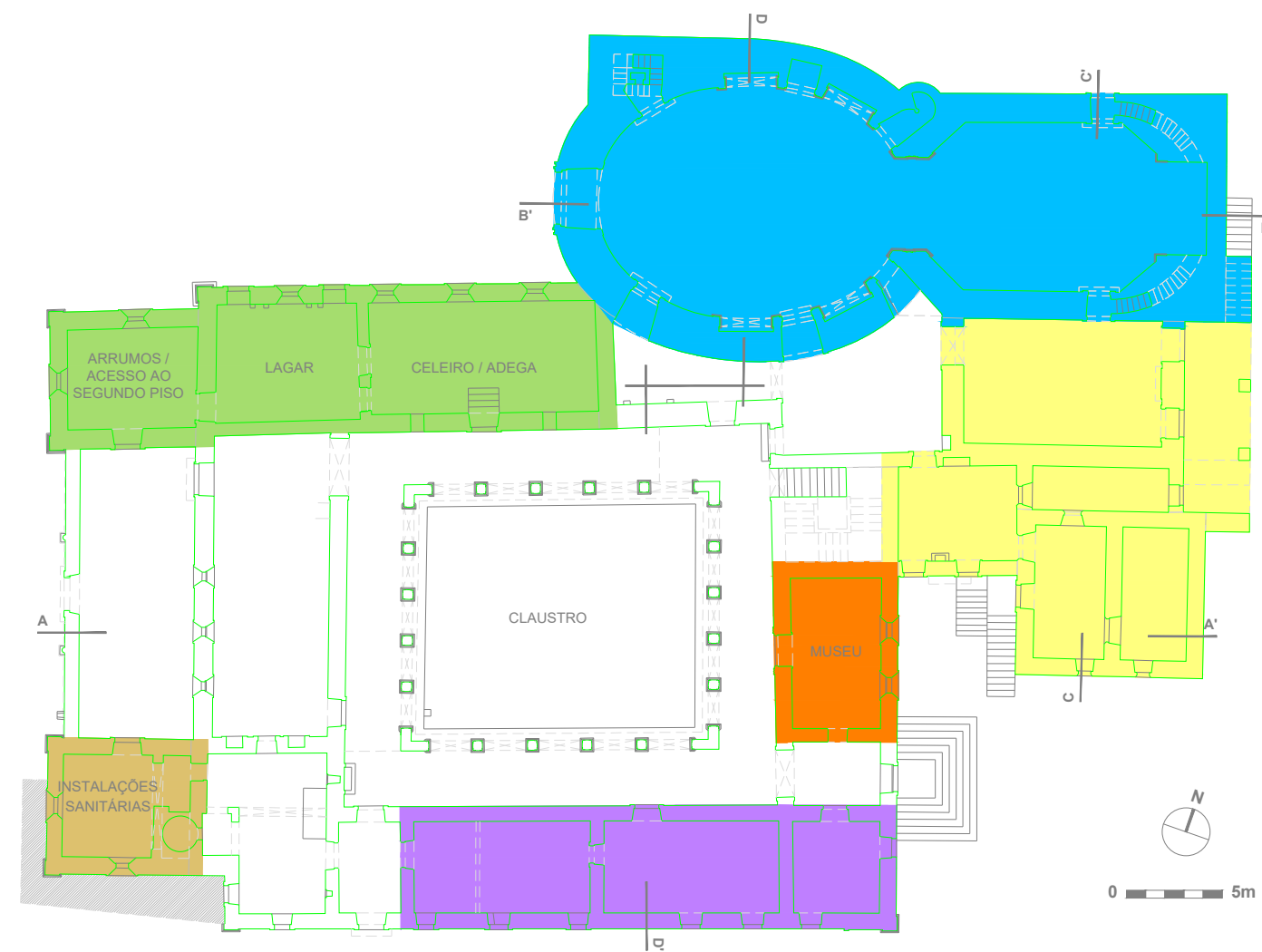
MOSTEIRO CISTERCIENSE DE SANTA MARIA DE MACEIRA DÃO

LEVANTAMENTO | ALÇADOS

ALÇADO NORTE, ALÇADO SUL, ALÇADO NASCENTE E ALÇADO POENTE









PLANTA DO PISO TÉRREO



PLANTA DO PRIMEIRO PISO

LEGENDA

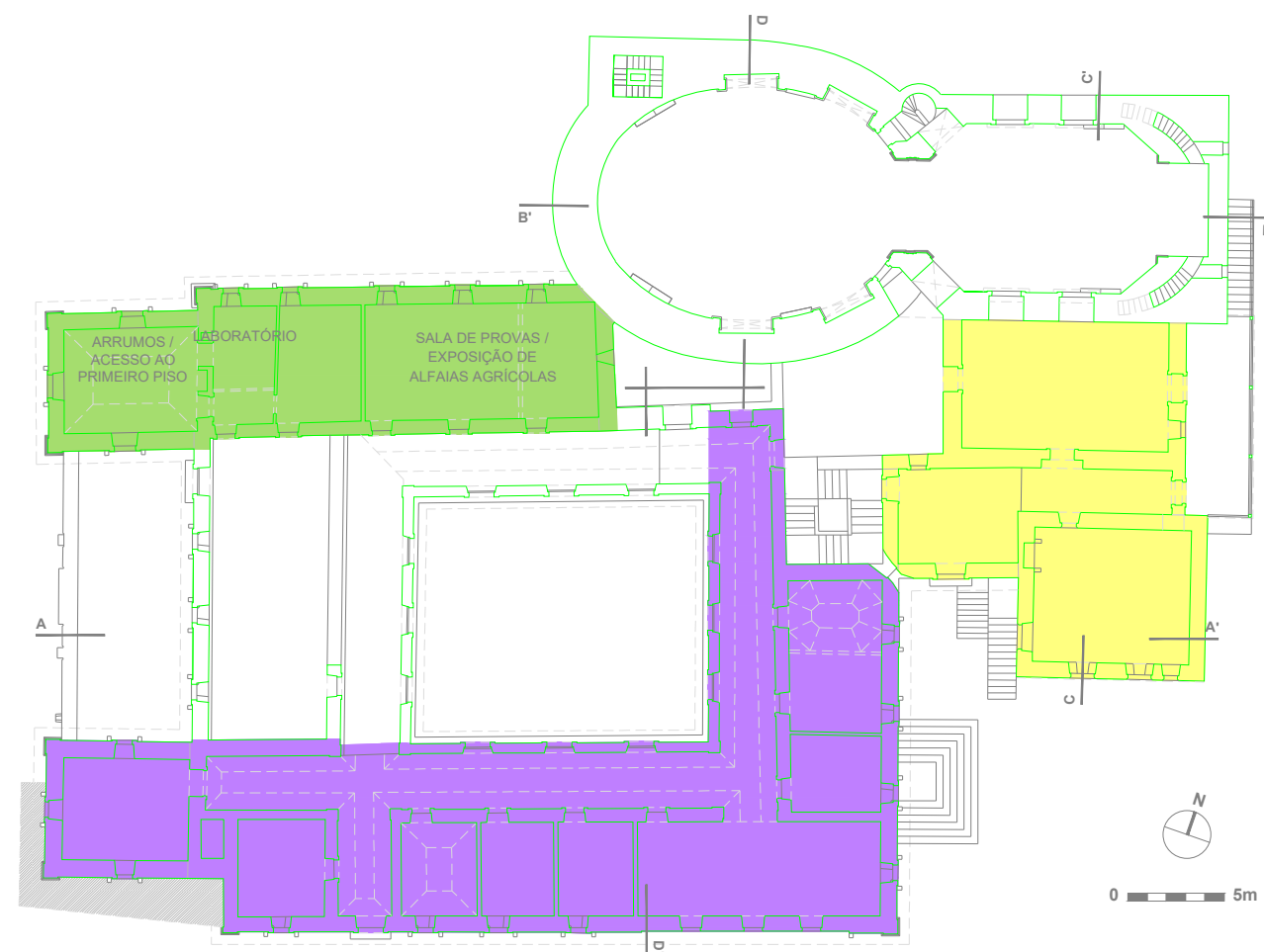
- | | | |
|---|--|--|
|  Áreas de apoio técnico |  Área de actividades culturais de carácter erudito |  Áreas de apoio à actividade agrícola |
|  Áreas de apoio às actividades culturais |  Áreas de actividades culturais de carácter menos erudito |  Pequeno museu de Maceira Dão |

NOTAS:
 - Estes desenhos têm como base o levantamento realizado por Ana Paula Nabais dos Santos e Victor Manuel Correia Leite da Silva, em 1994, rectificado por nós em 2000 e por Sílvia Oliveira, em 2009.

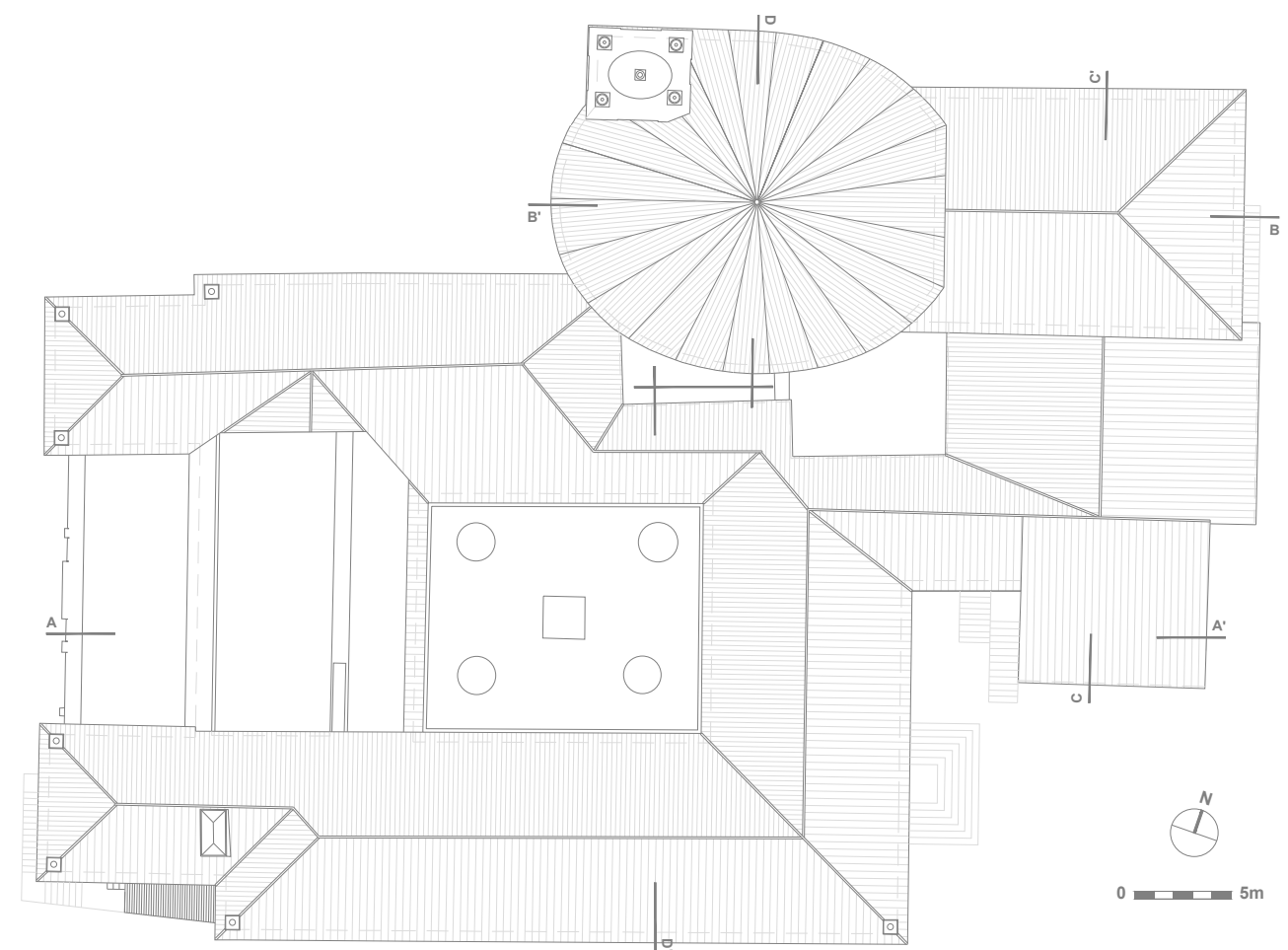
MOSTEIRO CISTERCIENSE DE SANTA MARIA DE MACEIRA DÃO

ZONAMENTO DA SUGESTÃO DE VALORIZAÇÃO | PLANTAS

PLANTA DO PISO TÉRREO E PLANTA DO PRIMEIRO PISO









PLANTA DO SEGUNDO PISO



PLANTA DE COBERTURAS

LEGENDA

- | | | |
|---|--|--|
|  Áreas de apoio técnico |  Área de actividades culturais de carácter erudito |  Áreas de apoio à actividade agrícola |
|  Áreas de apoio às actividades culturais |  Áreas de actividades culturais de carácter menos erudito |  Pequeno museu de Maceira Dão |

NOTAS:

- Estes desenhos têm como base o levantamento realizado por Ana Paula Nabais dos Santos e Victor Manuel Correia Leite da Silva, em 1994, rectificado por nós em 2000 e por Sílvia Oliveira, em 2009.

MOSTEIRO CISTERCIENSE DE SANTA MARIA DE MACEIRA DÃO

ZONAMENTO DA SUGESTÃO DE VALORIZAÇÃO | PLANTAS

PLANTA DO SEGUNDO PISO E PLANTA DE COBERTURAS

FOLHA VII

NOVEMBRO DE 2010