
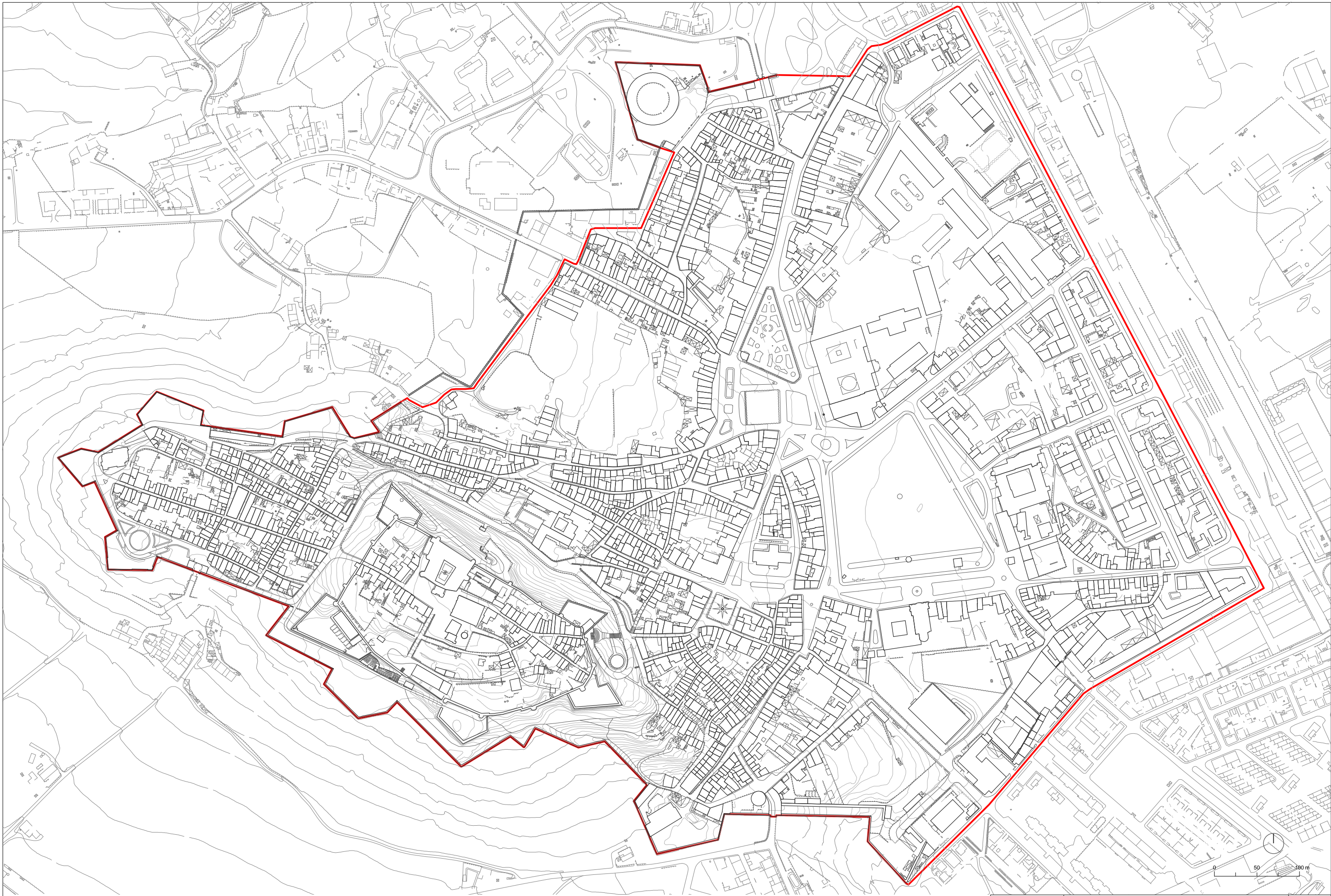


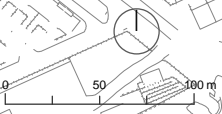
 LIMITE ÁREA INVENTARIADA


 <b>DGEMN</b>	<b>INVENTÁRIO DE CONJUNTOS URBANOS</b> <b>ESTREMOZ</b> <b>LOCALIZAÇÃO / ENQUADRAMENTO</b>		CARTOGRAFIA
	TÉCNICOS <b>ANTÓNIO BRAZ</b>		ESCALA 1:10.000
<b>DSID</b>	BASE CEDIDA PELA C. M. DE ESTREMOZ	OUTUBRO 2006	<b>C.1.1</b>

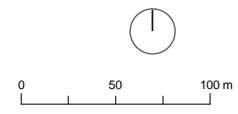
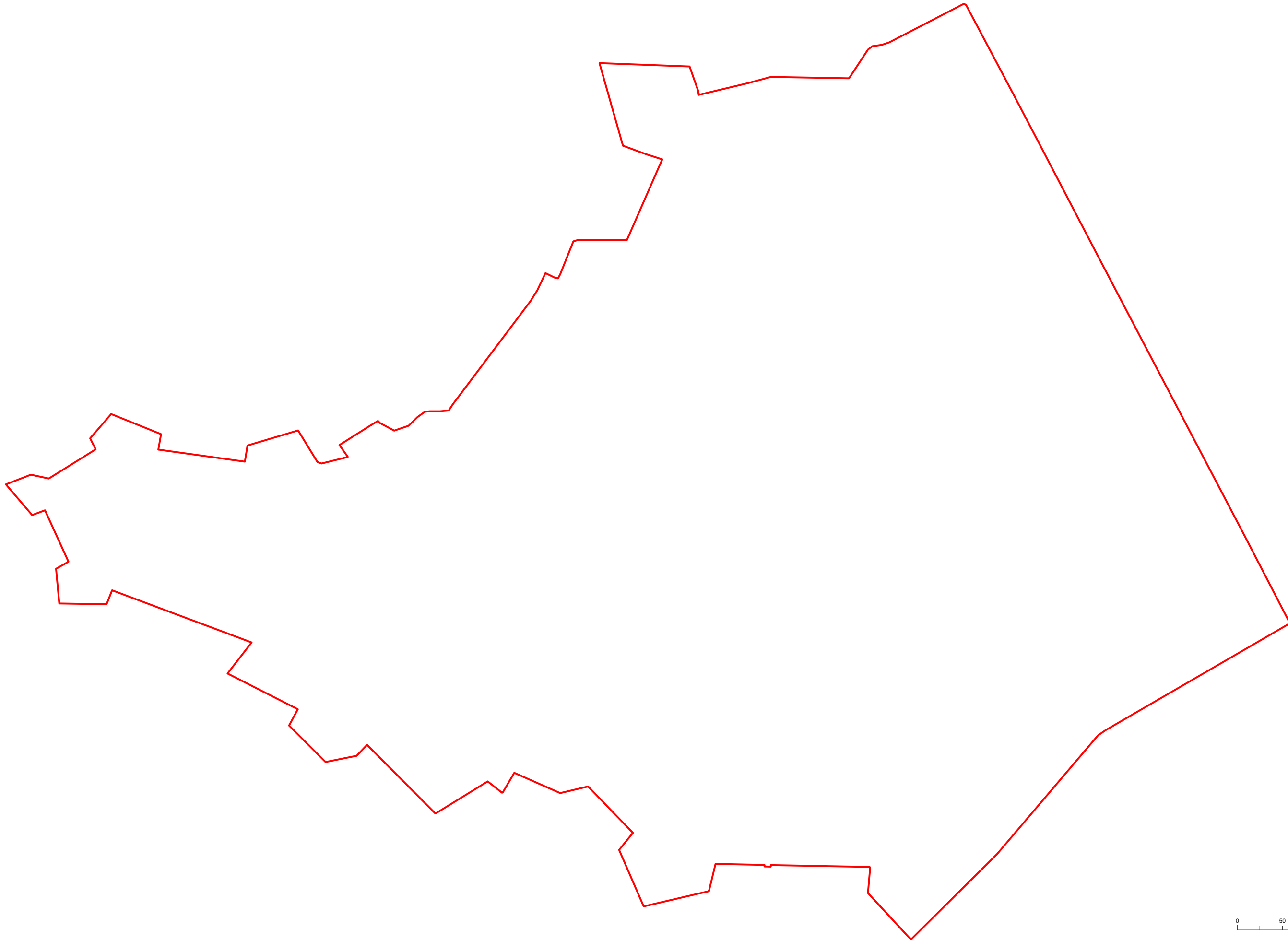
Nº IPA  
PT040704030053  
DesRRN  
309.531




 LIMITE ÁREA INVENTARIADA

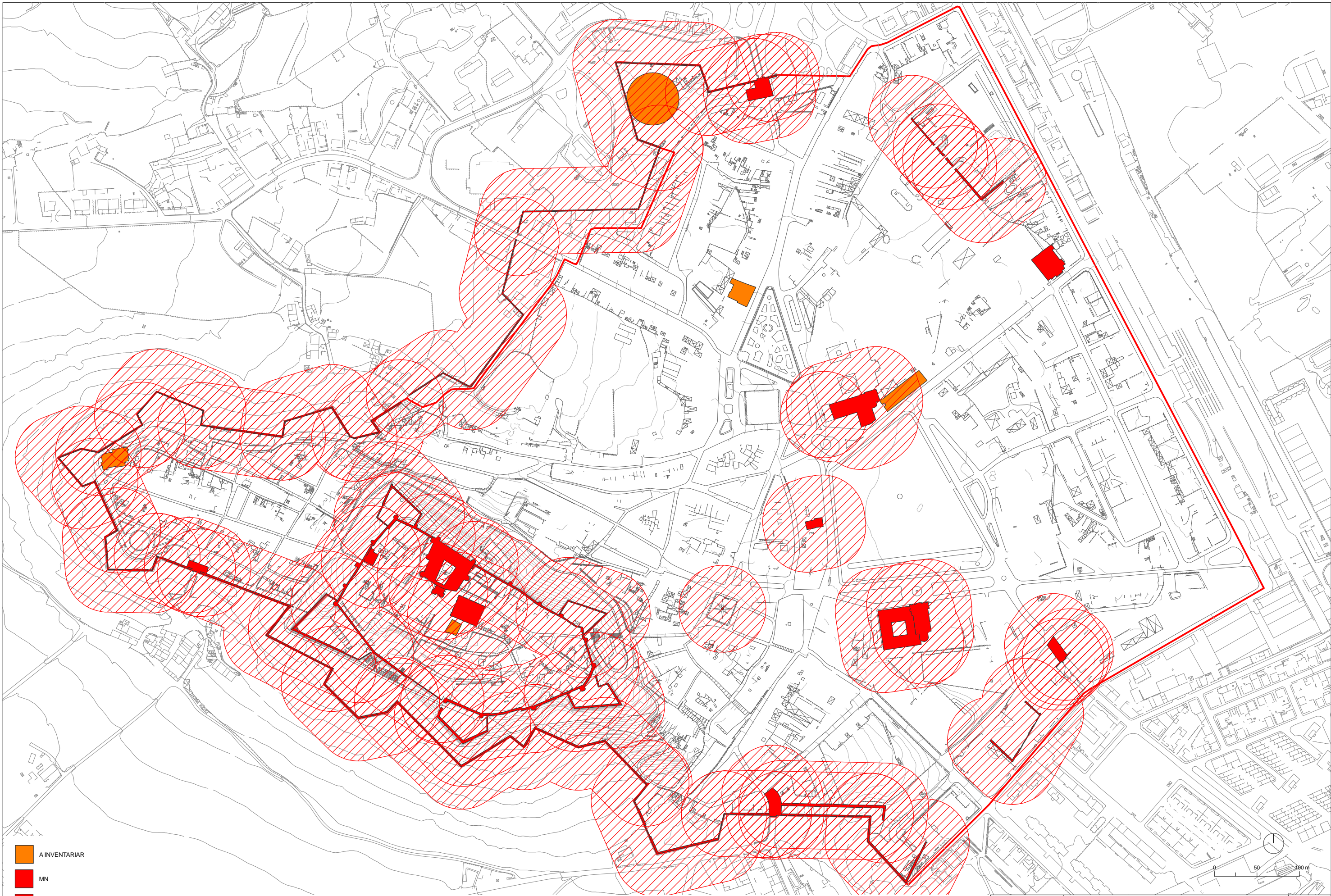


 DGEMN	INVENTÁRIO DE CONJUNTOS URBANOS ESTREMOZ ÁREA INVENTARIADA		CARTOGRAFIA
	TÉCNICOS ANTÓNIO BRAZ	Nº IPA PT040704030053	ESCALA 1:4.000
DSID	BASE CEDIDA PELA C. M. DE ESTREMOZ	OUTUBRO 2006	309.532
			<b>C.1.3</b>

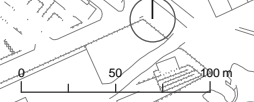



 LIMITE ÁREA INVENTARIADA

 <b>DGEMN</b>	<b>INVENTÁRIO DE CONJUNTOS URBANOS ESTREMOZ</b> ÁREA INVENTARIADA - FOTOGRAFIA AÉREA		CARTOGRAFIA
	TÉCNICOS ANTÓNIO BRAZ		ESCALA 1:4.000
<b>DSID</b>	BASE CEDIDA PELA C. M. DE ESTREMOZ	DesRRN 309.533	Nº IPA PT040704030053  DesRRN 309.533  <b>C.1.4</b>






- A INVENTARIAR
- MN
- IIP
- ESTREMOZ\_CLASSIFICADO\_BUFFER
- LIMITE ÁREA INVENTARIADA

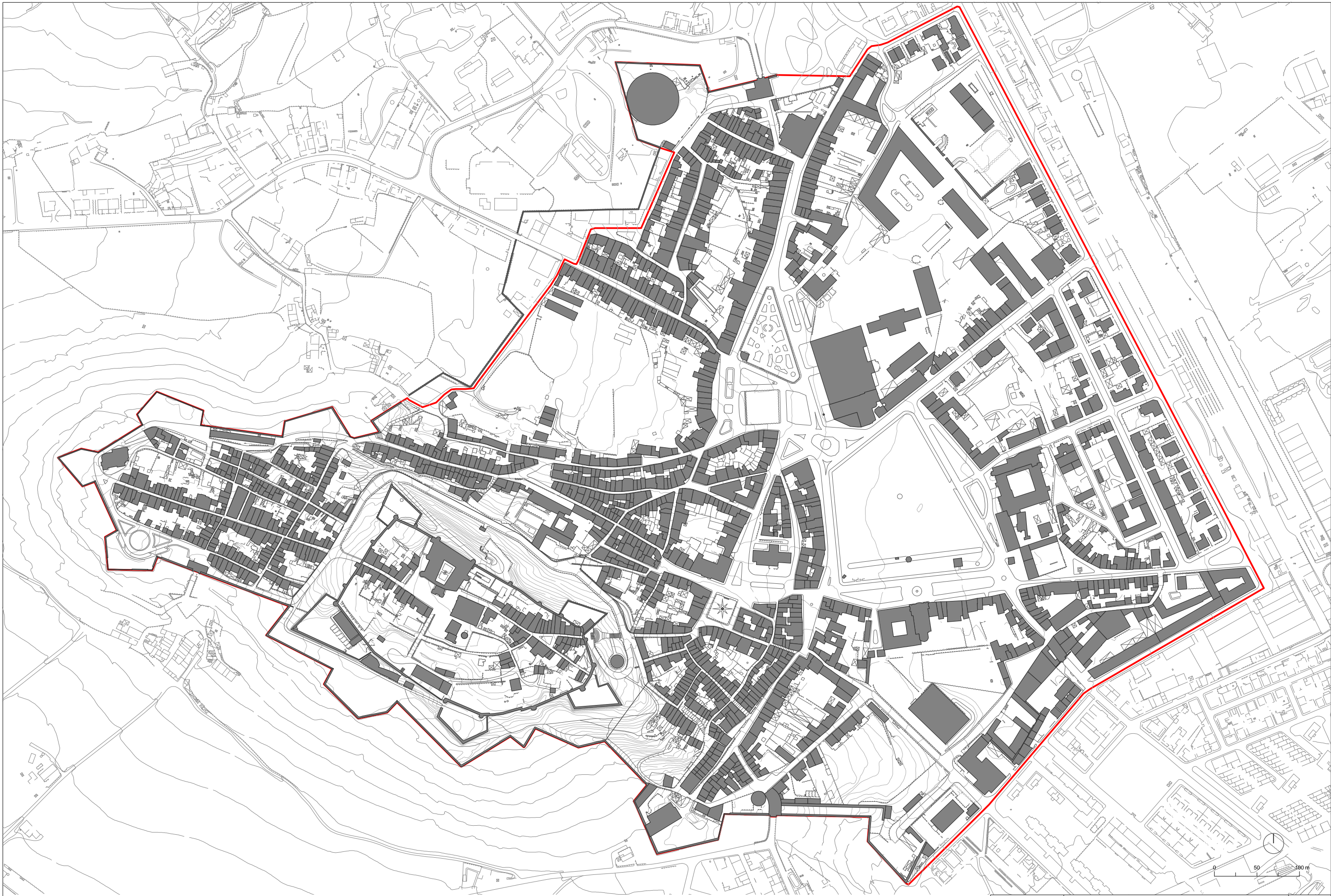


 <b>DGEMN</b>	<b>INVENTÁRIO DE CONJUNTOS URBANOS</b> <b>ESTREMOZ</b> <b>PATRIMÓNIO ARQUITECTÓNICO</b>		CARTOGRAFIA
	TÉCNICOS ANTÓNIO BRAZ		ESCALA 1:4.000
DSID	BASE CEDIDA PELA C. M. DE ESTREMOZ	Nº IPA PT040704030053 DesRRN 309.534	OUBTRO 2006 <b>C.2.1</b>

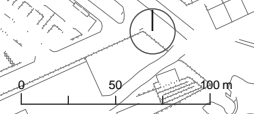



 TRAÇADO URBANO  
 LIMITE ÁREA INVENTARIADA

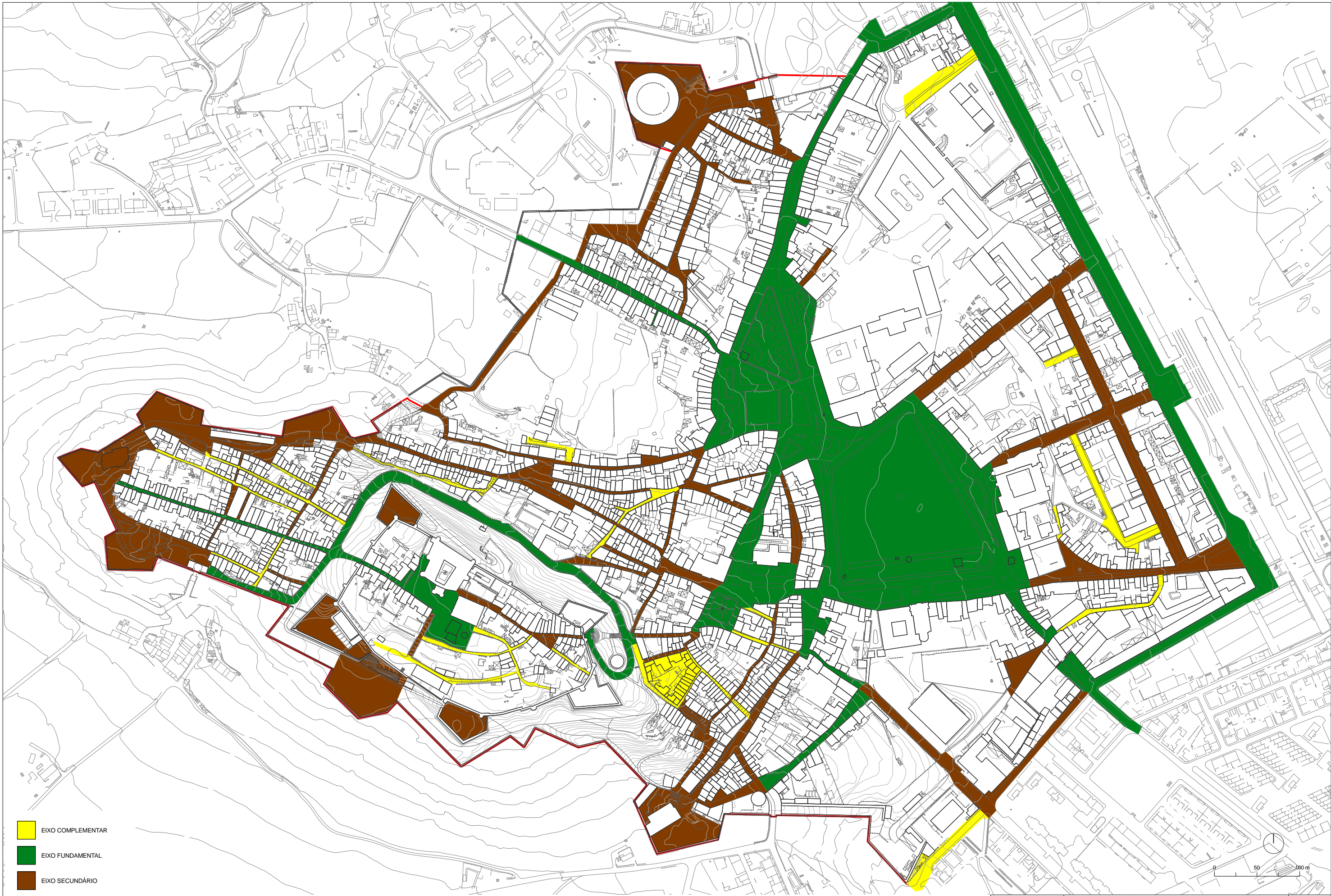
 DGEMN	<b>INVENTÁRIO DE CONJUNTOS URBANOS</b> <b>ESTREMOZ</b> <b>TRAÇADO URBANO</b>		CARTOGRAFIA
	TÉCNICOS ANTÓNIO BRAZ		ESCALA 1:4.000
DSID	BASE CEDIDA PELA C. M. DE ESTREMOZ	Nº IPA PT040704030053 DesRRN 309.535	OUTUBRO 2006 <b>C.3.2</b>




ESPAÇO EDIFICADO  
 LIMITE ÁREA INVENTARIADA

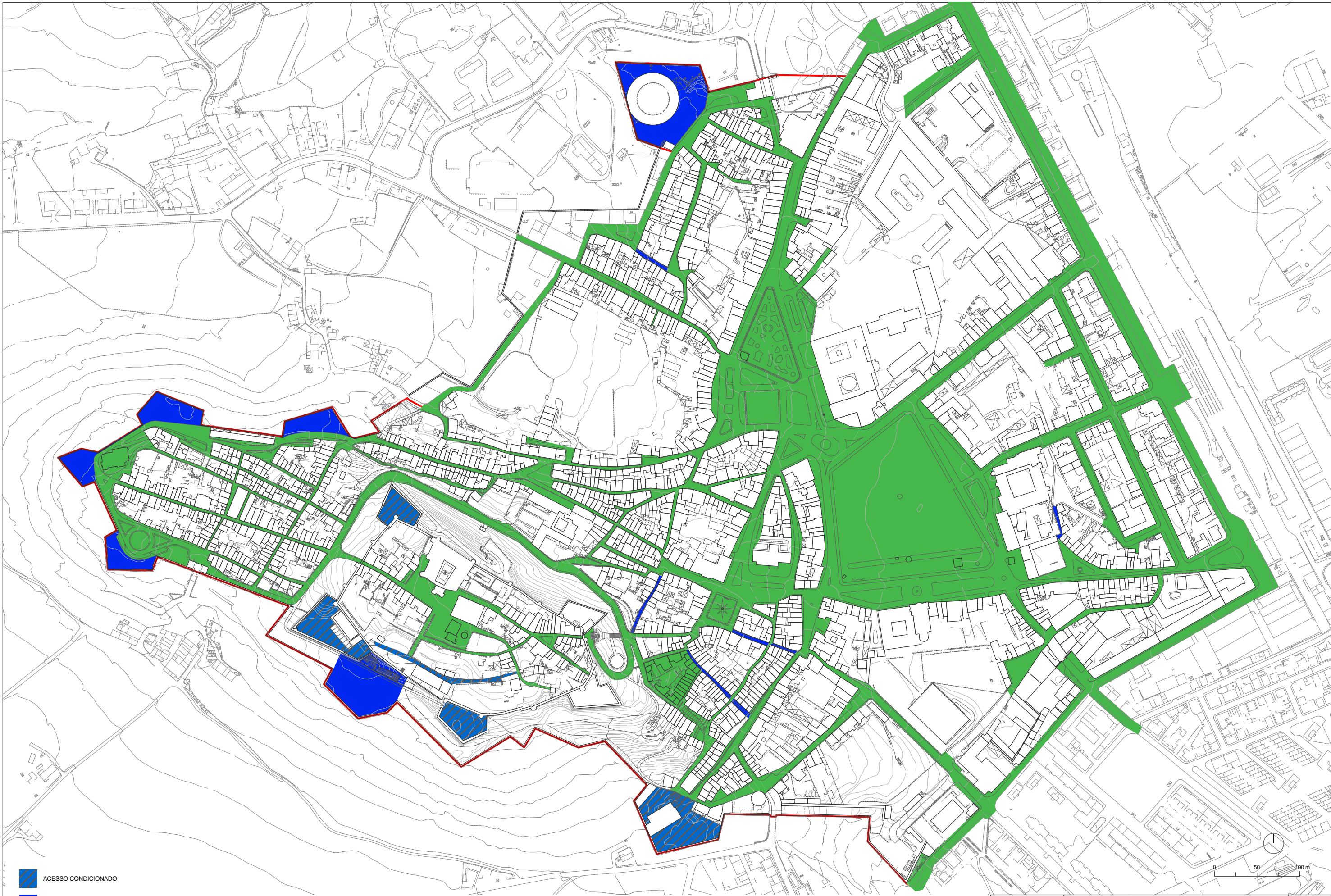


 <b>DGEMN</b>	<b>INVENTÁRIO DE CONJUNTOS URBANOS</b> <b>ESTREMOZ</b> <b>ESPAÇO EDIFICADO</b>		<small>CARTOGRAFIA</small> <small>ESCALA</small> <small>1:4.000</small>
	<small>TÉCNICOS</small> <small>ANTÓNIO BRAZ</small>	<small>Nº IPA</small> <small>PT040704030053</small>	<small>DesRRN</small> <small>309.536</small>
<small>DSID</small>	<small>BASE CEDIDA PELA C. M. DE ESTREMOZ</small>	<small>OUTUBRO 2006</small>	

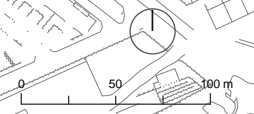



- EIXO COMPLEMENTAR
- EIXO FUNDAMENTAL
- EIXO SECUNDÁRIO
- ESPAÇO FUNDAMENTAL
- ESPAÇO SECUNDÁRIO
- LIMITE ÁREA INVENTARIADA

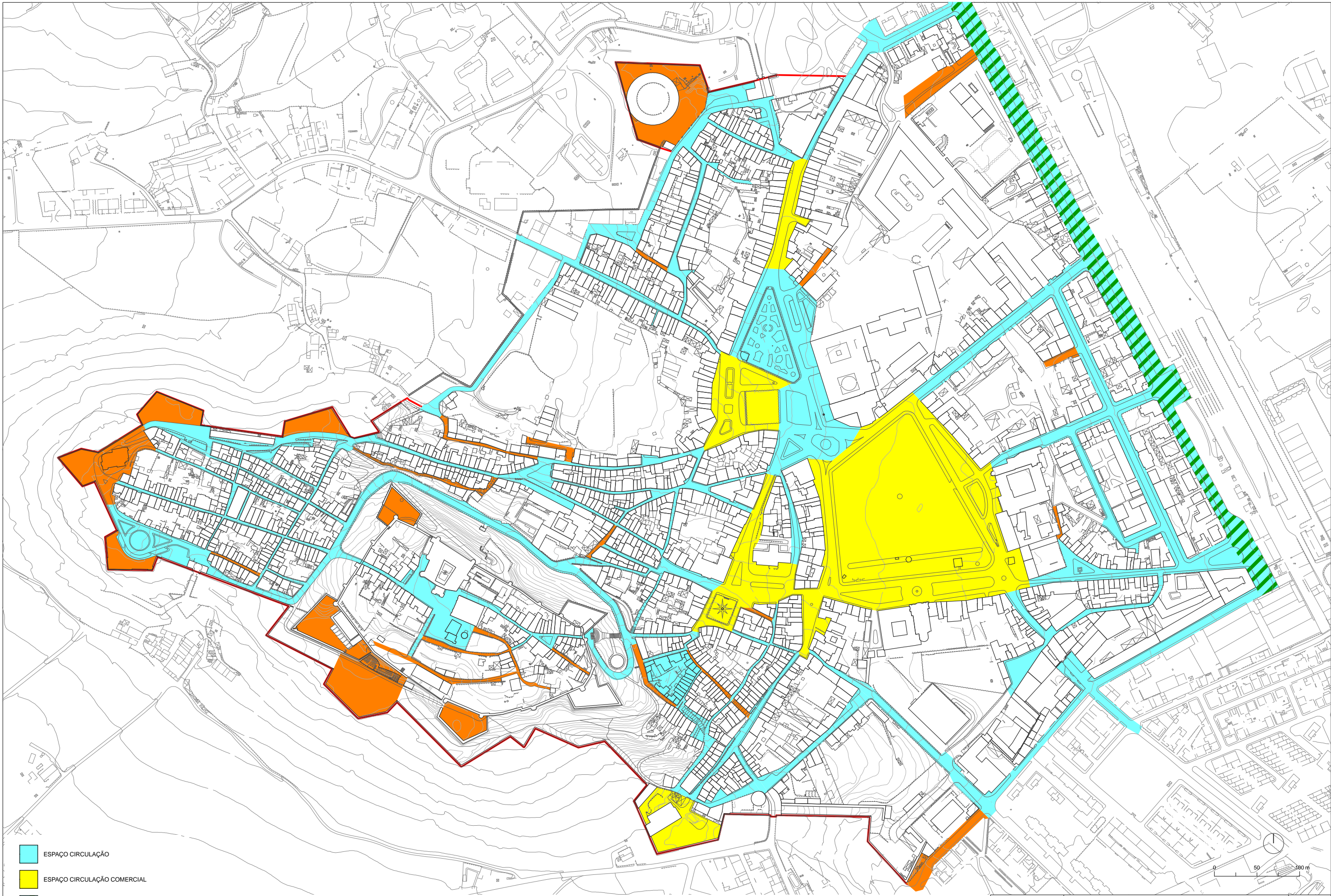
 <b>DGEMN</b>	<b>INVENTÁRIO DE CONJUNTOS URBANOS</b> <b>ESTREMOZ</b> <b>HIERARQUIA VIÁRIA</b>		CARTOGRAFIA
	TÉCNICOS ANTÓNIO BRAZ	Nº IPA PT040704030053	ESCALA 1:4.000
DSID	BASE CEDIDA PELA C. M. DE ESTREMOZ	OUTUBRO 2006	DesRRN 309.537
			<b>C.3.5</b>



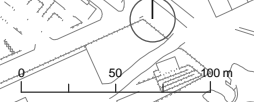
- ACESSO CONDICIONADO
- PEDONAL
- VIÁRIA
- LIMITE ÁREA INVENTARIADA




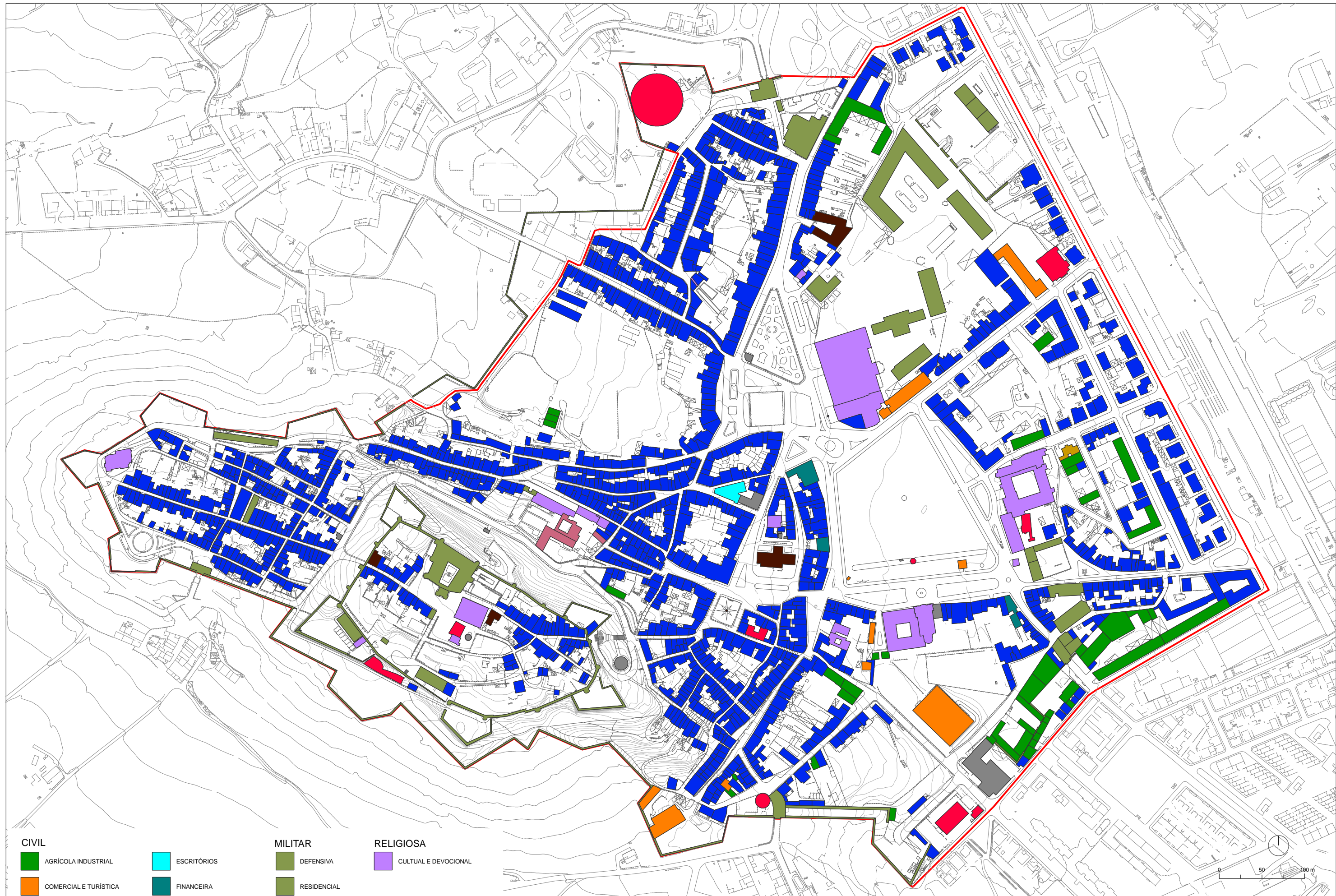
 <b>DGEMN</b>	<b>INVENTÁRIO DE CONJUNTOS URBANOS</b> <b>ESTREMOZ</b> <b>TIPO DE CIRCULAÇÃO</b>		CARTOGRAFIA ESCALA 1:4.000
	TÉCNICOS ANTÓNIO BRAZ	Nº IPA PT040704030053	DesRRN 307.538
<b>DSID</b>	BASE CEDIDA PELA C. M. DE ESTREMOZ	OUTUBRO 2006	



- ESPAÇO CIRCULAÇÃO
- ESPAÇO CIRCULAÇÃO COMERCIAL
- ESPAÇO CIRCULAÇÃO/ ESPAÇO LAZER
- ESPAÇO ESCASSA UTILIZAÇÃO
- LIMITE ÁREA INVENTARIADA

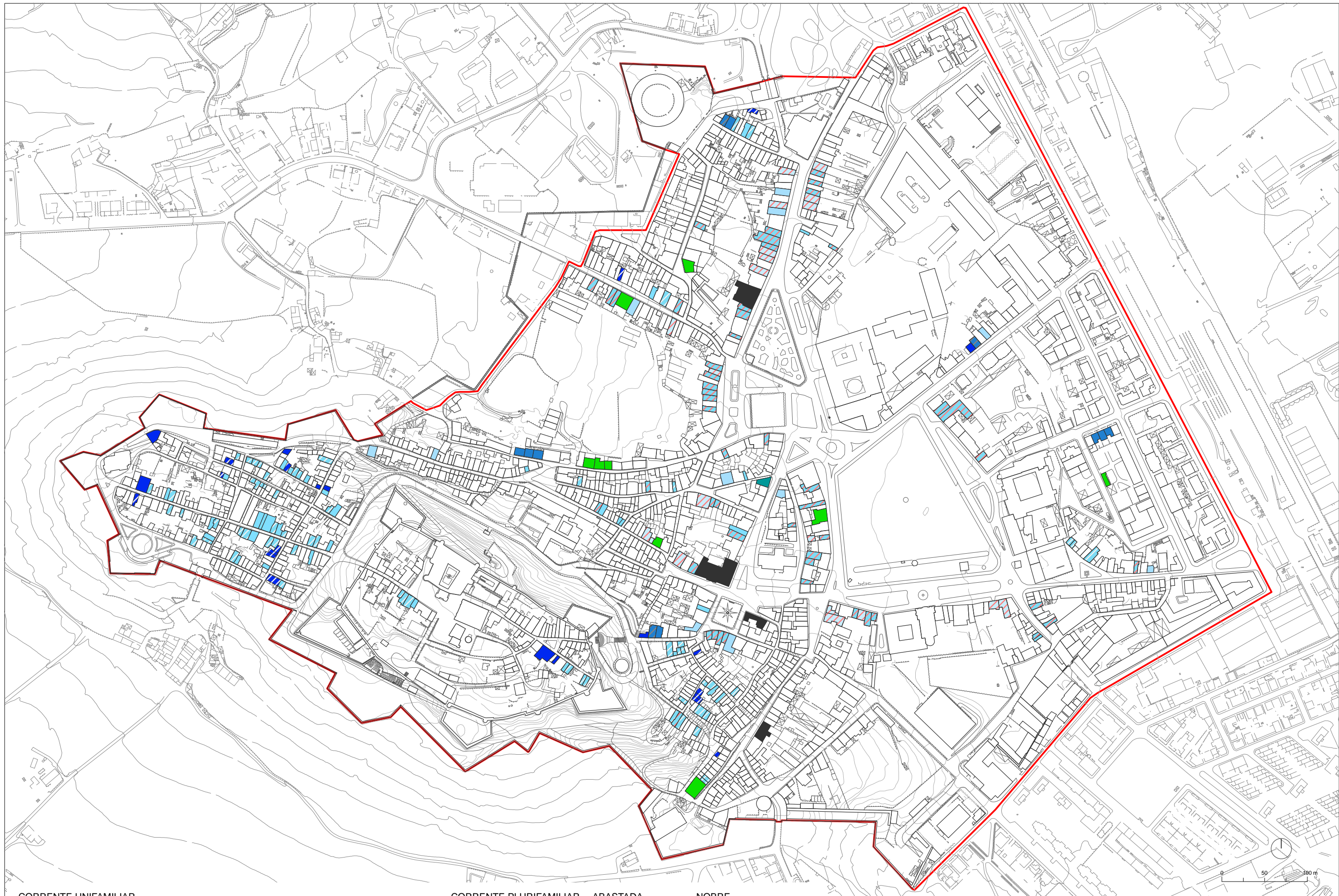


 <b>DGEMN</b>	<b>INVENTÁRIO DE CONJUNTOS URBANOS</b> <b>ESTREMOZ</b> <b>UTILIZAÇÃO SOCIAL DO ESPAÇO PÚBLICO</b>		CARTOGRAFIA
	TÉCNICOS ANTÓNIO BRAZ	Nº IPA PT040704030053	DesRRN 309.539
<b>DSID</b>	BASE CEDIDA PELA C. M. DE ESTREMOZ	OUTUBRO 2006	<b>C.3.7</b>



<b>CIVIL</b>		<b>MILITAR</b>	<b>RELIGIOSA</b>
AGRÍCOLA INDUSTRIAL	ESCRITÓRIOS	DEFENSIVA	CULTUAL E DEVOCIONAL
COMERCIAL E TURÍSTICA	FINANCEIRA	RESIDENCIAL	LIMITE ÁREA INVENTARIADA
CULTURAL E RECREATIVA	HOSPITALAR E ASSISTENCIAL		
EDUCATIVA E CIENTÍFICA	POLÍTICA ADMINISTRATIVA E JUDICIAL		
EQUIPAMENTO	RESIDENCIAL		

 DGEMN	<b>INVENTÁRIO DE CONJUNTOS URBANOS</b> <b>ESTREMOZ</b> <b>GRUPO TIPOLOGICO</b>		CARTOGRAFIA ESCALA 1:4.000
	TÉCNICOS ANTÓNIO BRAZ	Nº IPA PT040704030053	DesRRN 309.540
DSID	BASE CEDIDA PELA C. M. DE ESTREMOZ	OUTUBRO 2006	



**CORRENTE UNIFAMILIAR**

- CASA DE 2 E 3 PISOS COM 1/2 VAOS
- CASA DE 2 E 3 PISOS COM 3 VÃOS
- CASA DE 2 E 3 PISOS COM 1/2 VAOS LOJA/ OFICINA
- CASA DE 2 E 3 PISOS COM 3 VÃOS LOJA/ OFICINA
- CASA DE 2 E 3 PISOS COM 1/2 VAOS CHAMINÉ À FACE
- CASA TÉRREA COM 1/2 VÃOS
- CASA TÉRREA COM 3 VÃOS ACESSO AXIAL
- CASA TÉRREA COM 3 VÃOS ACESSO NÃO AXIAL

**CORRENTE PLURIFAMILIAR**

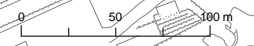
- LOTE LARGO
- LOTE ESTREITO
- CASA TÉRREA COM 1/2 VÃOS CHAMINÉ À FACE
- CASA TÉRREA COM 3 VÃOS ACESSO AXIAL
- CASA TÉRREA COM 3 VÃOS ACESSO NÃO AXIAL


**ABASTADA**

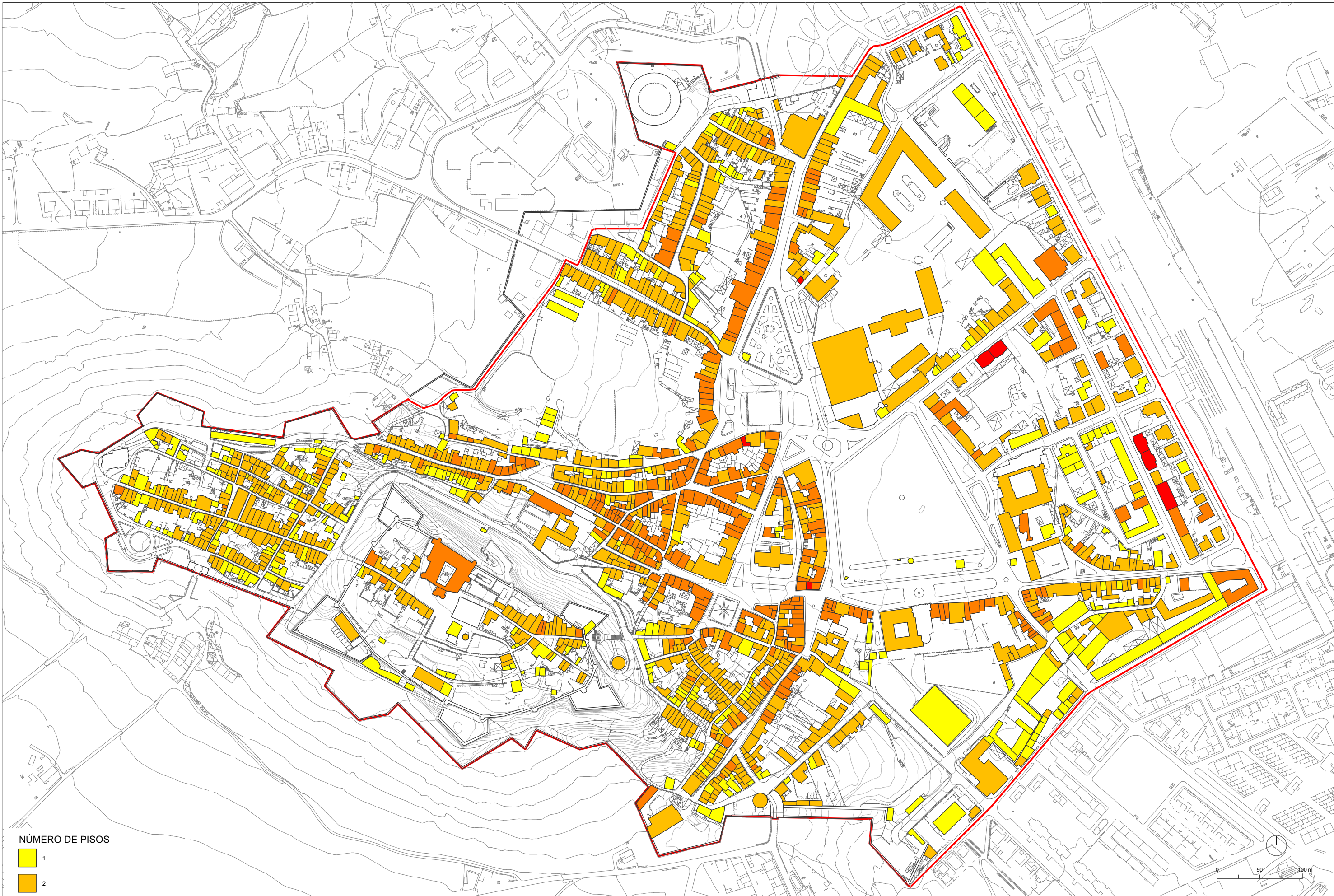
- PALACETE
- CASA ABASTADA

**NOBRE**

- NOBRE
- LIMITE ÁREA INVENTARIADA




 <b>DGEMN</b>	<b>INVENTÁRIO DE CONJUNTOS URBANOS</b> <b>ESTREMOZ</b>		CARTOGRAFIA
	<b>HABITAÇÃO: PROPOSTA DE CLASSIFICAÇÃO TIPOLÓGICA</b>		
TÉCNICOS ANTÓNIO BRAZ	Nº IPA PT040704030053	DesRRN 309.541	<b>C.4.2</b>
DSID	BASE CEDIDA PELA C. M. DE ESTREMOZ	OUTUBRO 2006	

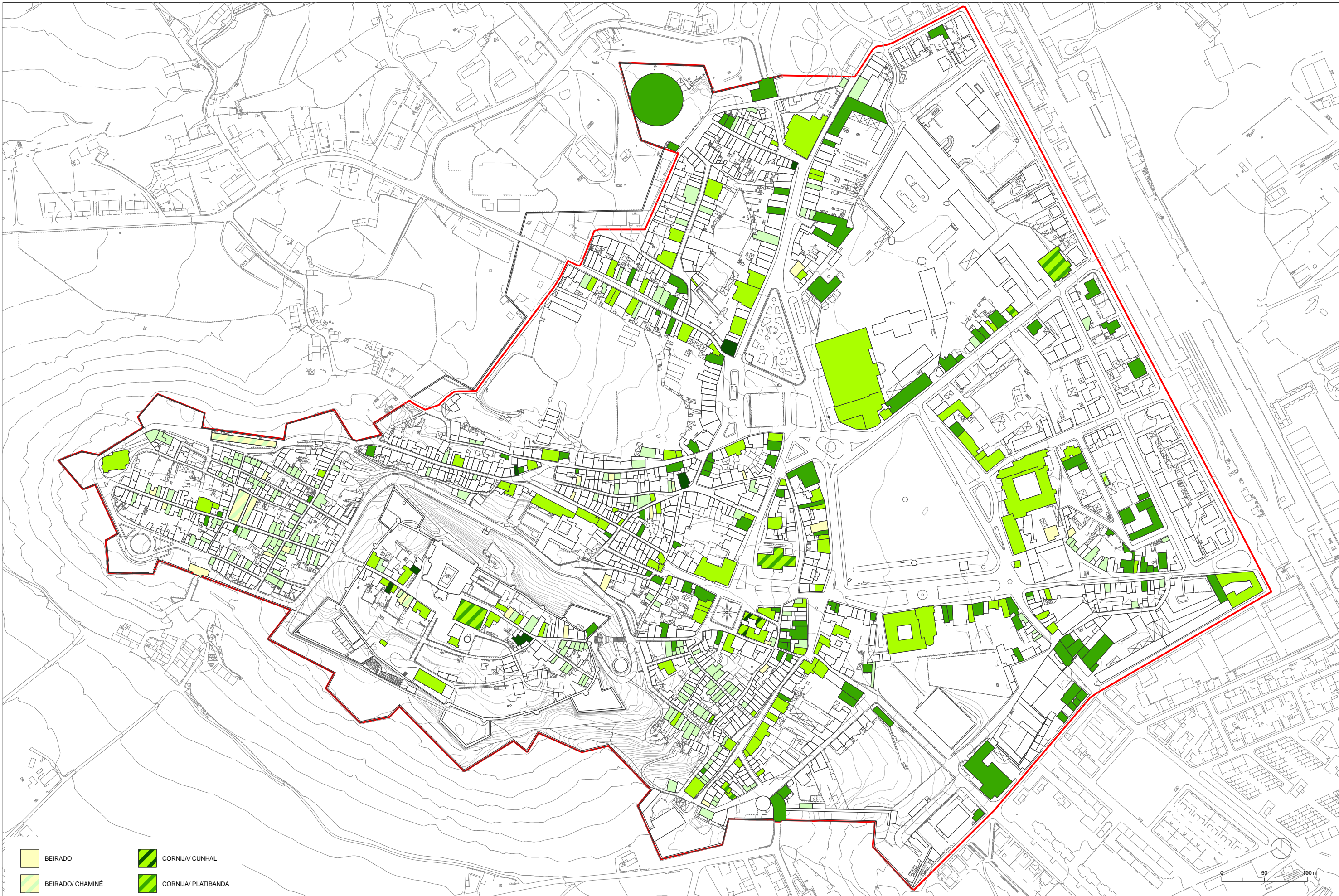


NÚMERO DE PISOS

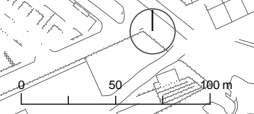
- 1
- 2
- 3
- 4


LIMITE ÁREA INVENTARIADA

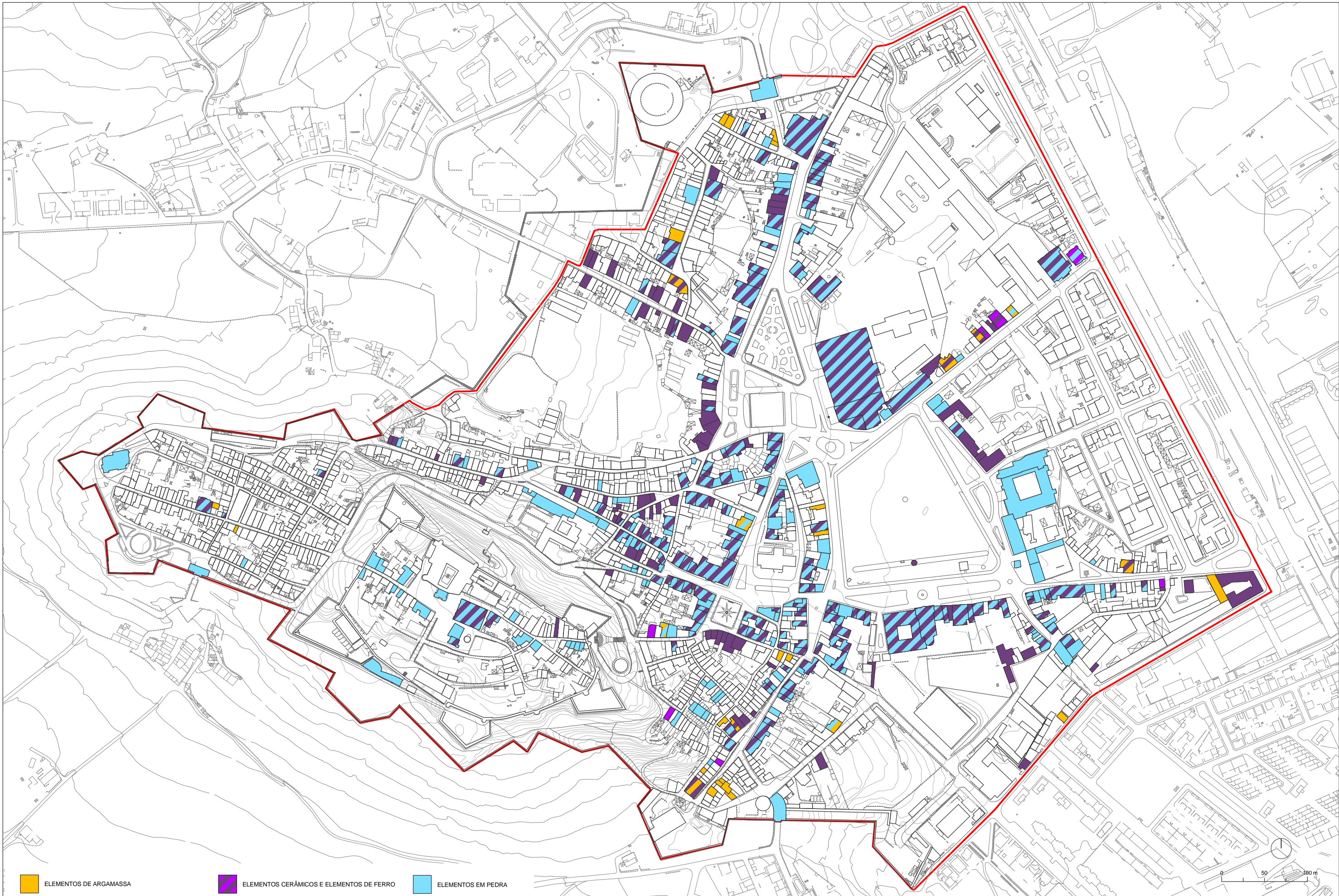
 <b>DGEMN</b>	<b>INVENTÁRIO DE CONJUNTOS URBANOS</b> <b>ESTREMOZ</b> <b>NÚMERO DE PISOS</b>		CARTOGRAFIA
	TÉCNICOS ANTÓNIO BRAZ		ESCALA 1:4.000
DSID	BASE CEDIDA PELA C. M. DE ESTREMOZ	OUTUBRO 2006	Nº IPA PT040704030053 DesRRN 309.542 <b>C.4.3</b>




- BEIRADO
- BEIRADO/ CHAMINÉ
- CHAMINÉ
- CHAMINÉ/ CORNUIA
- CORNUIA
- CORNUIA/ CUNHAL
- CORNUIA/ PLATIBANDA
- CUNHAL
- PLATIBANDA
- LIMITE ÁREA INVENTARIADA

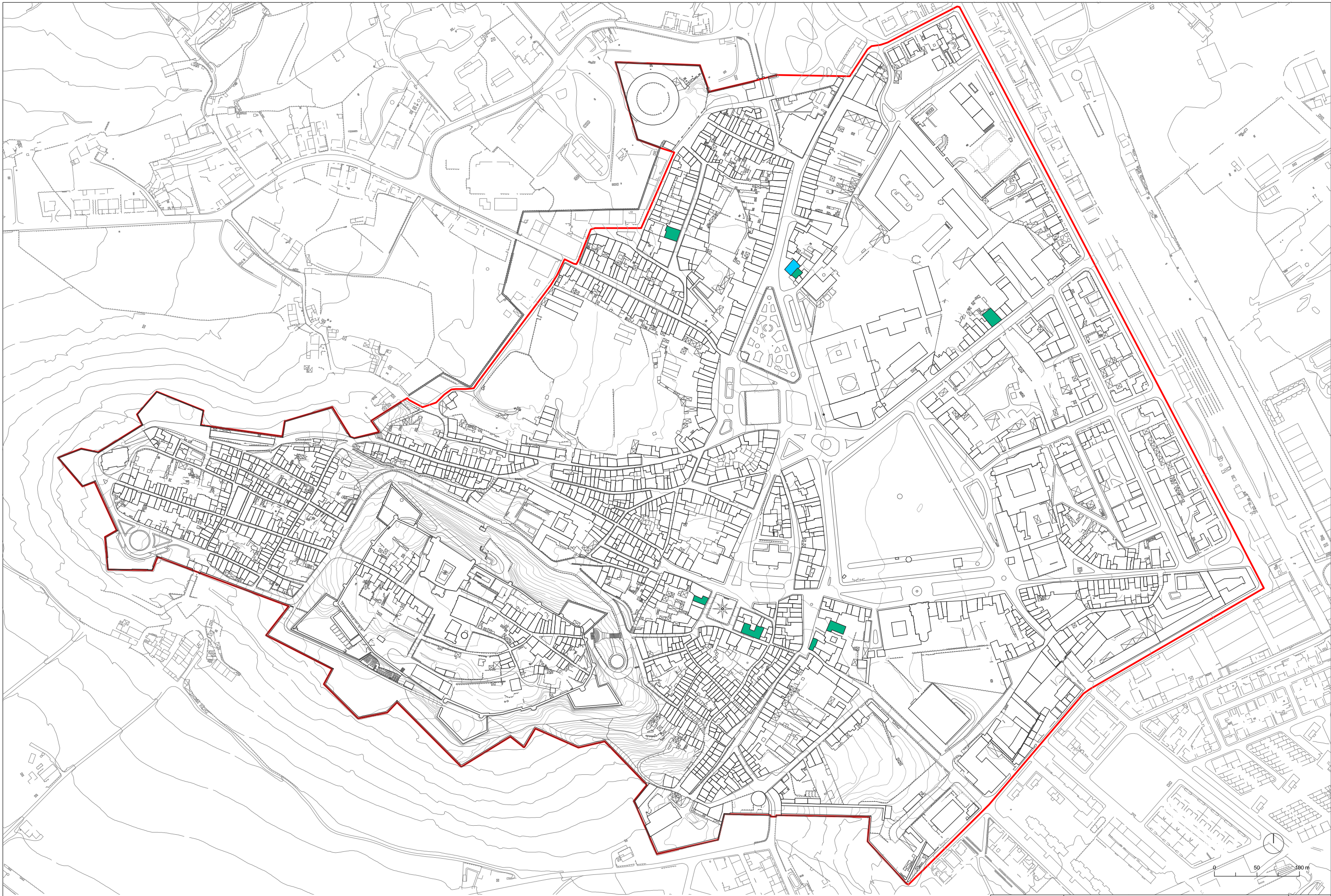


 <b>DGEMN</b>	<b>INVENTÁRIO DE CONJUNTOS URBANOS</b> <b>ESTREMOZ</b>		CARTOGRAFIA
	<b>ELEMENTOS ARQUITECTÓNICOS DE REMATE DA FACHADA</b>		
TÉCNICOS ANTÓNIO BRAZ	Nº IPA PT040704030053	DesRRN 309.543	<b>C.4.4</b>
DSID	BASE CEDIDA PELA C. M. DE ESTREMOZ	OUTUBRO 2006	

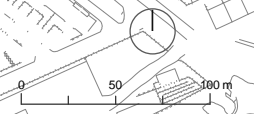



- |   |   |   |  |   |                          |
|---|---|---|--|---|--------------------------|
|  | ELEMENTOS DE ARGAMASSA                      |  | ELEMENTOS CERÁMICOS E ELEMENTOS DE FERRO |  | ELEMENTOS EM PEDRA       |
|  | ELEMENTOS DE ARGAMASSA E ELEMENTOS DE FERRO |  | ELEMENTOS CERÁMICOS E ELEMENTOS EM PEDRA |  | LIMITE ÁREA INVENTARIADA |
|  | ELEMENTOS DE ARGAMASSA E ELEMENTOS EM PEDRA |  | ELEMENTOS DE FERRO                       |   |                          |
|  | ELEMENTOS CERÁMICOS                         |  | ELEMENTOS DE FERRO E ELEMENTOS EM PEDRA  |   |                          |

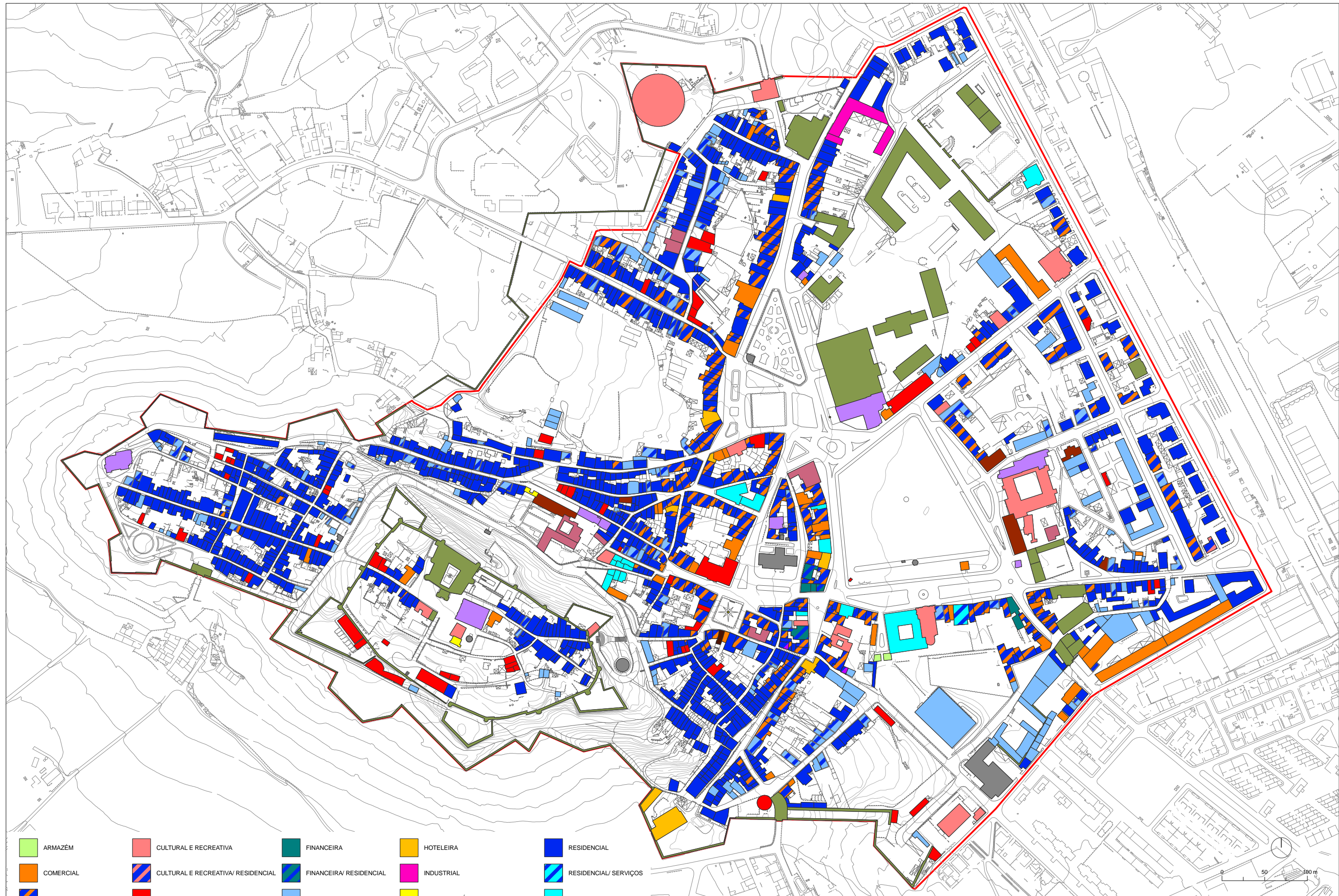
 <b>DGEMN</b>	<b>INVENTÁRIO DE CONJUNTOS URBANOS</b> <b>ESTREMOZ</b>		CARTOGRAFIA
	<b>ELEMENTOS ARQUITECTÓNICOS DE DECORAÇÃO DA FACHADA</b>		
DSID	TÉCNICOS ANTÓNIO BRAZ	Nº IPA PT040704030053	DesRRN 309.544
BASE CEDIDA PELA C. M. DE ESTREMOZ		OUTUBRO 2006	<b>C.4.5</b>



■ FRONTÃO    
 ■ JANELAS    
 □ LIMITE ÁREA INVENTARIADA

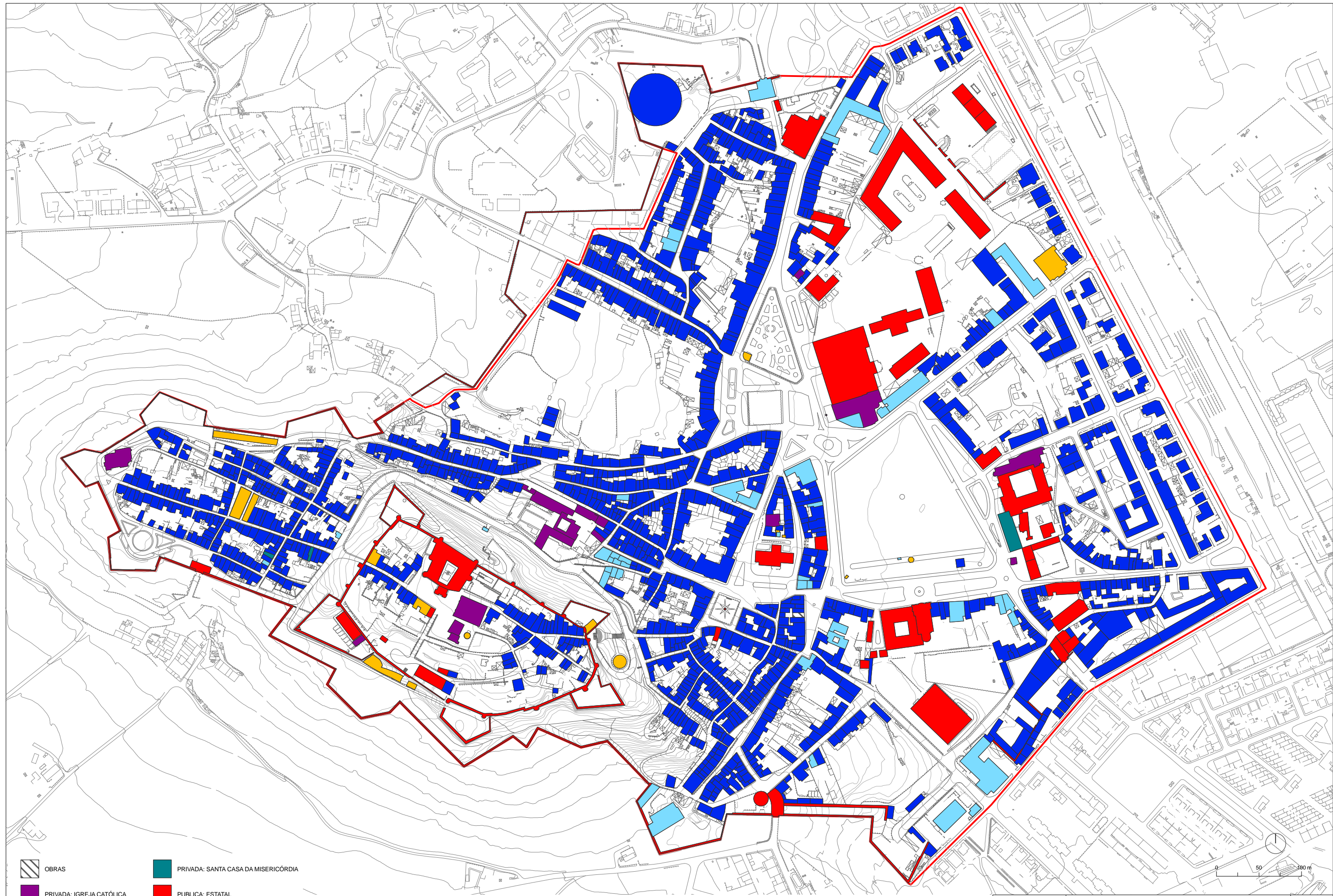






 DGEMN	<b>INVENTÁRIO DE CONJUNTOS URBANOS ESTREMOZ</b> OUTROS ELEMENTOS ARQUITECTÓNICOS		CARTOGRAFIA ESCALA 1:4.000
	TÉCNICOS ANTÓNIO BRAZ	Nº IPA PT040704030053	DesRRN 309.545
DSID	BASE CEDIDA PELA C. M. DE ESTREMOZ	OUTUBRO 2006	

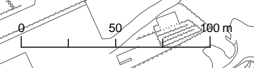



	ARMAZÉM		CULTURAL E RECREATIVA		FINANCEIRA		HOTELEIRA		RESIDENCIAL
	COMERCIAL		CULTURAL E RECREATIVA/ RESIDENCIAL		FINANCEIRA/ RESIDENCIAL		INDUSTRIAL		RESIDENCIAL/ SERVIÇOS
	COMERCIAL E RESIDENCIAL		DEVOLUTO		GARAGEM		MARCO HISTÓRICO-CULTURAL		SERVIÇOS
	CULTURAL		EDUCATIVA E CIENTÍFICA		GARAGEM/ RESIDENCIAL		MILITAR		LIMITE ÁREA INVENTARIADA
	CULTURAL/ RESIDENCIAL		EQUIPAMENTO		HOSPITALAR/ ASSISTENCIAL		POLÍTICA, ADMINISTRATIVA E JUDICIAL		

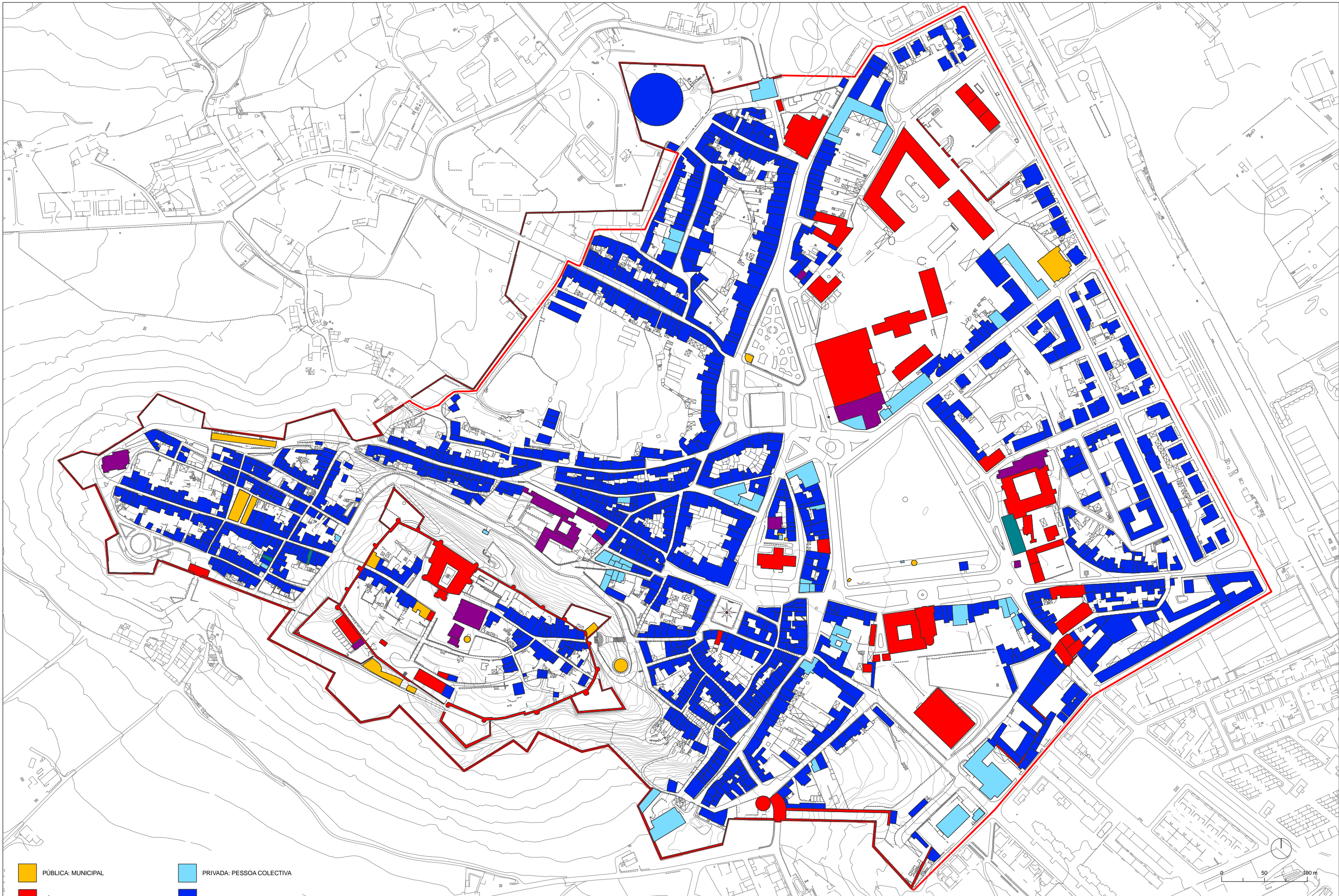
 DGEMN	<b>INVENTÁRIO DE CONJUNTOS URBANOS</b> <b>ESTREMOZ</b> <b>UTILIZAÇÃO DOMINANTE DOS IMÓVEIS</b>		CARTOGRAFIA ESCALA 1:4.000
	TÉCNICOS ANTÓNIO BRAZ	Nº IPA PT040704030053	DesRRN 309.546
DSID	BASE CEDIDA PELA C. M. DE ESTREMOZ	OUTUBRO 2006	<b>C.5.1</b>




-  OBRAS
-  PRIVADA: IGREJA CATÓLICA
-  PRIVADA: PESSOA COLECTIVA
-  PRIVADA: PESSOA SINGULAR
-  PRIVADA: SANTA CASA DA MISERICÓRDIA
-  PUBLICA: ESTATAL
-  PUBLICA: MUNICIPAL
-  LIMITE ÁREA INVENTARIADA

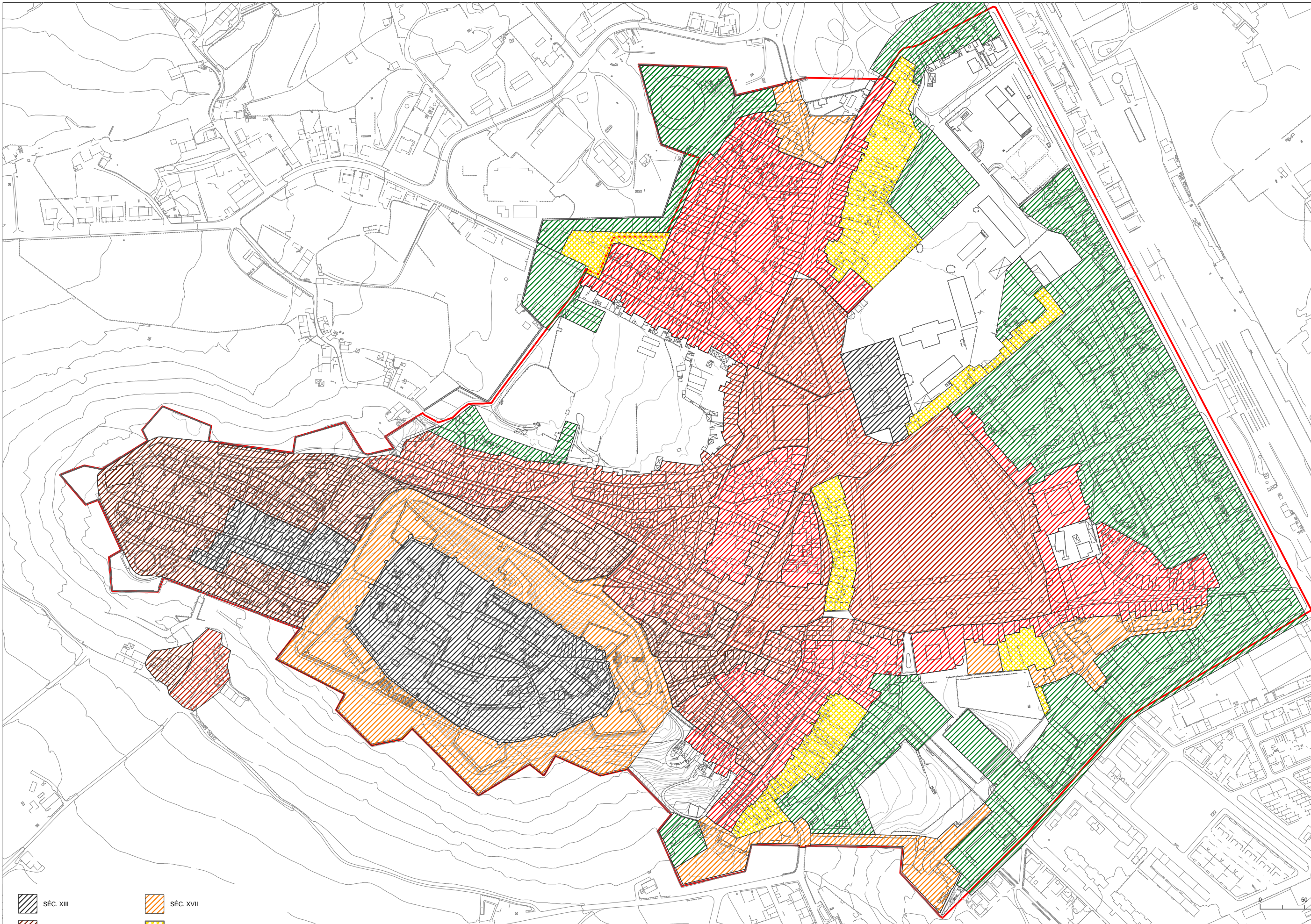


 <b>DGEMN</b>	<b>INVENTÁRIO DE CONJUNTOS URBANOS</b> <b>ESTREMOZ</b> <b>UTILIZAÇÃO DO PISO TÉRREO</b>		CARTOGRAFIA
	TÉCNICOS ANTÓNIO BRAZ		ESCALA 1:4.000
<b>DSID</b>	BASE CEDIDA PELA C. M. DE ESTREMOZ	OUTUBRO 2006	Nº IPA PT040704030053 DesRRN 309.547 <b>C.5.2</b>




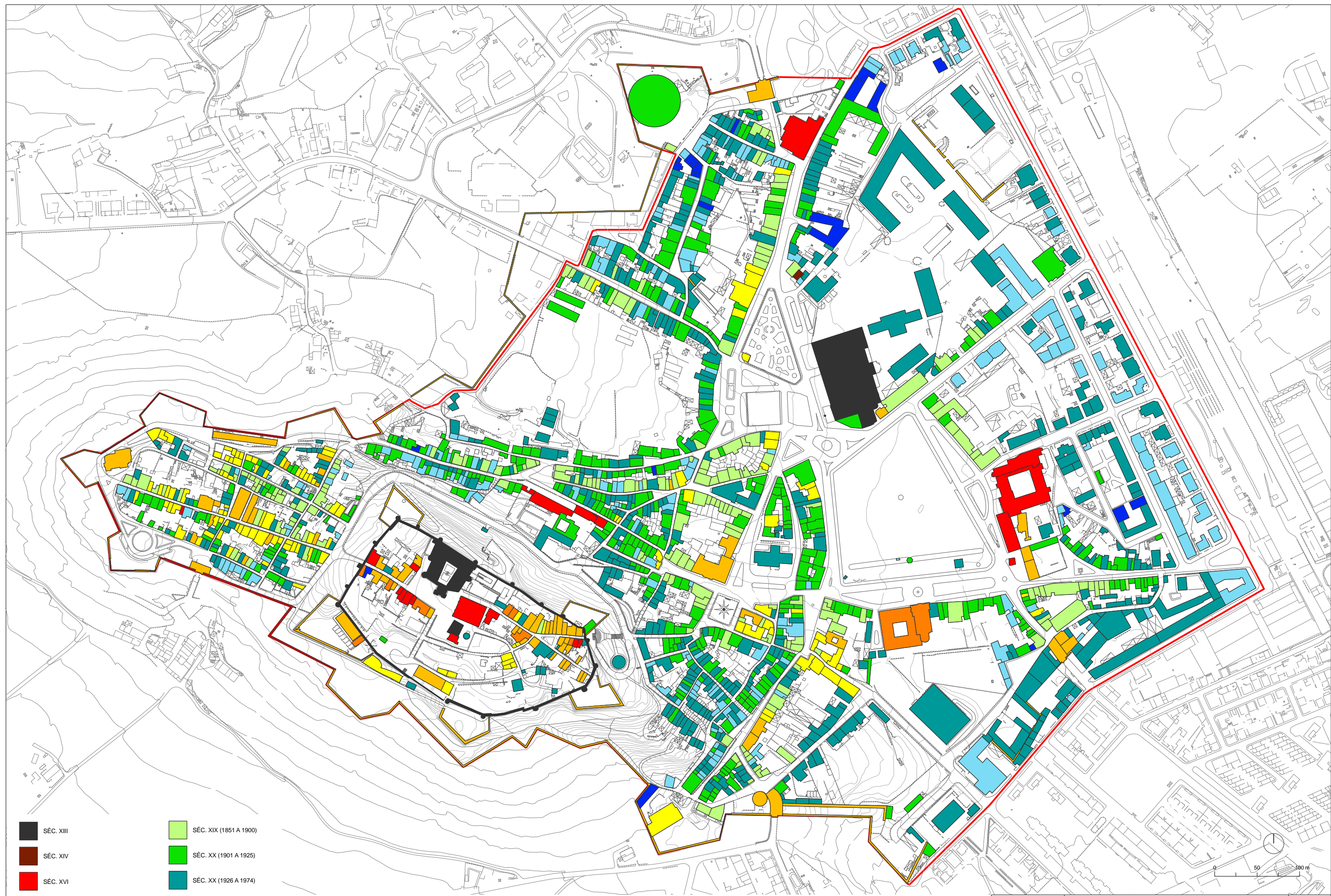
- PÚBLICA: MUNICIPAL
- PÚBLICA: ESTATAL
- PRIVADA: IGREJA CATÓLICA
- PRIVADA: SANTA CASA DA MISERICÓRDIA
- PRIVADA: PESSOA COLECTIVA
- PRIVADA: PESSOA SINGULAR
- OBRAS
- LIMITE ÁREA INVENTARIADA

 <b>DGEMN</b>	<b>INVENTÁRIO DE CONJUNTOS URBANOS</b> <b>ESTREMOZ</b> PROPRIEDADE DOS IMÓVEIS		CARTOGRAFIA ESCALA 1:4.000
	TÉCNICOS ANTÓNIO BRAZ	Nº IPA PT040704030053	DesRRN 309.548
DSID	BASE CEDIDA PELA C. M. DE ESTREMOZ	OUTUBRO 2006	




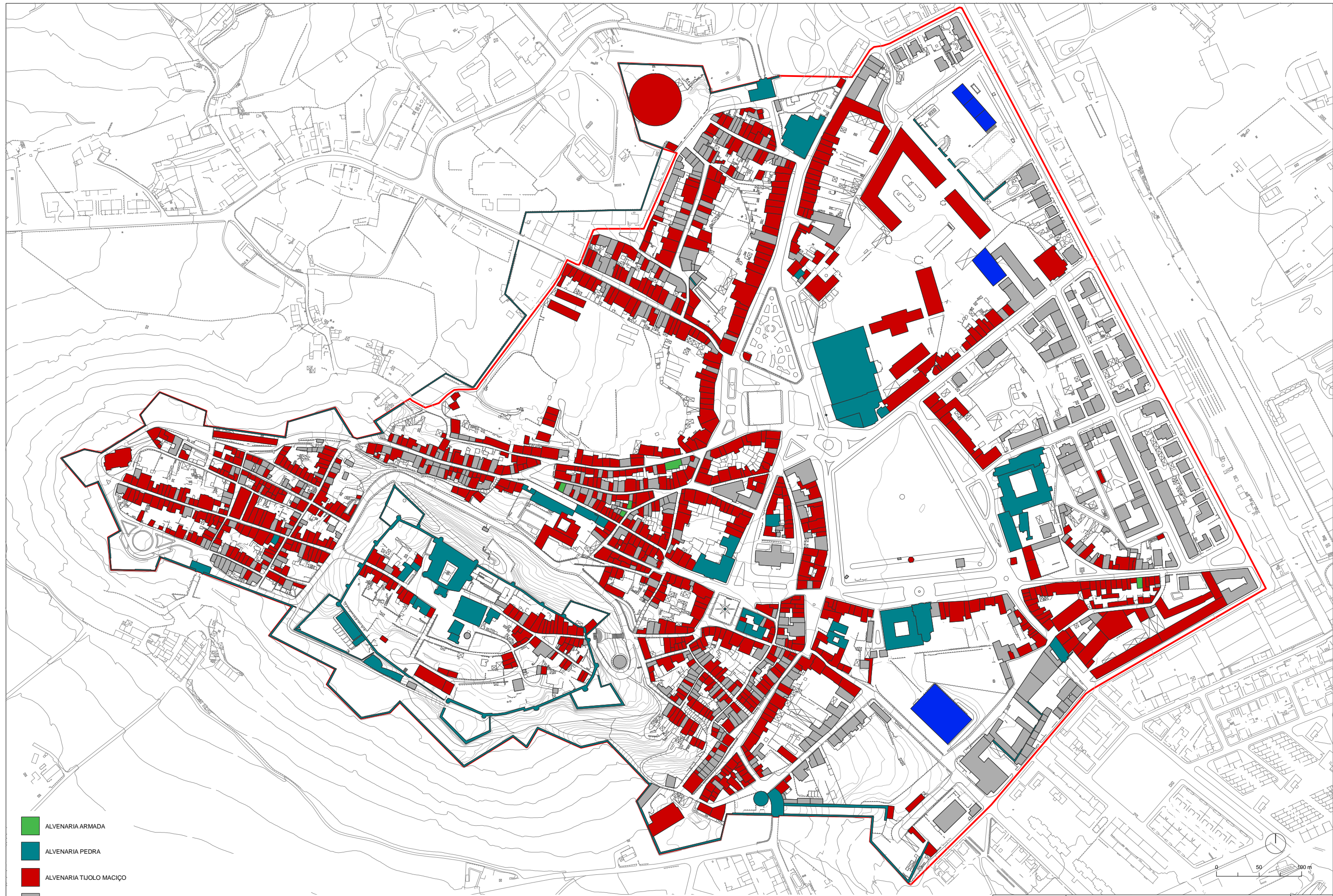
-  SÉC. XIII
-  SÉC. XIV
-  SÉC. XV
-  SÉC. XVI
-  SÉC. XVII
-  SÉC. XVIII / SÉC. XIX
-  SÉC. XX
-  LIMITE ÁREA INVENTARIADA

 <b>DGEMN</b>	<b>INVENTÁRIO DE CONJUNTOS URBANOS</b> <b>ESTREMOZ</b> <b>EVOLUÇÃO URBANA</b>		CARTOGRAFIA
	TÉCNICOS ANTÓNIO BRAZ		ESCALA 1:4.000
DSID	BASE CEDIDA PELA C. M. DE ESTREMOZ	Nº IPA PT040704030053 DesRRN 309.549	OUTUBRO 2006 <b>C.6.1</b>




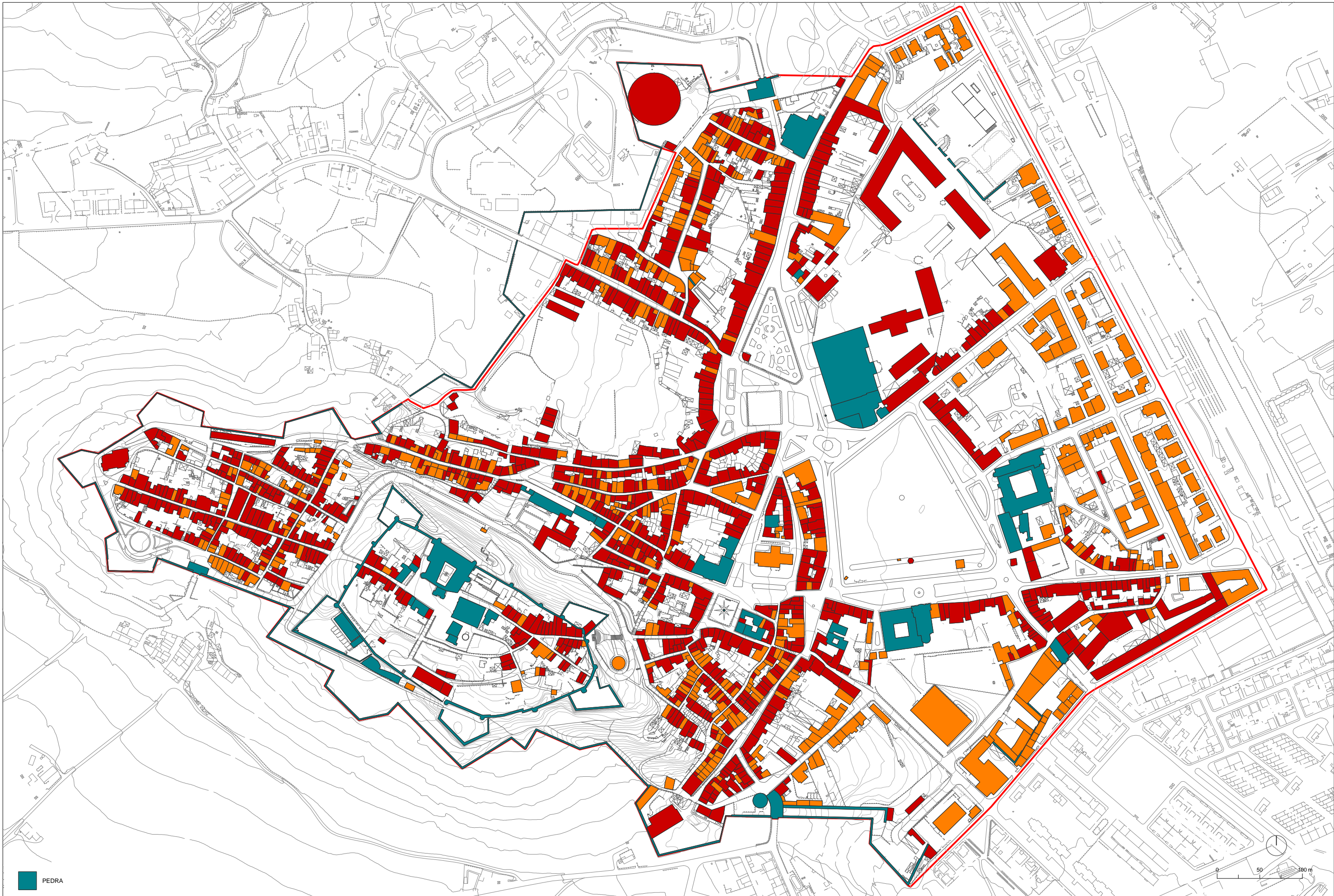
- SÉC. XIII
- SÉC. XIV
- SÉC. XVI
- SÉC. XVII
- SÉC. XVIII
- SÉC. XIX (1801 A 1850)
- SÉC. XIX (1851 A 1900)
- SÉC. XX (1901 A 1925)
- SÉC. XX (1926 A 1974)
- SÉC. XX (1975 A 2000)
- SÉC. XXI
- LIMITE ÁREA INVENTARIADA

 <b>DGEMN</b>	<b>INVENTÁRIO DE CONJUNTOS URBANOS</b> <b>ESTREMOZ</b> <b>DATAÇÃO DOS IMÓVEIS</b>		CARTOGRAFIA ESCALA 1:4.000
	TÉCNICOS ANTÓNIO BRAZ	Nº IPA PT040704030053	DesRRN 309.550
DSID	BASE CEDIDA PELA C. M. DE ESTREMOZ	OUTUBRO 2006	




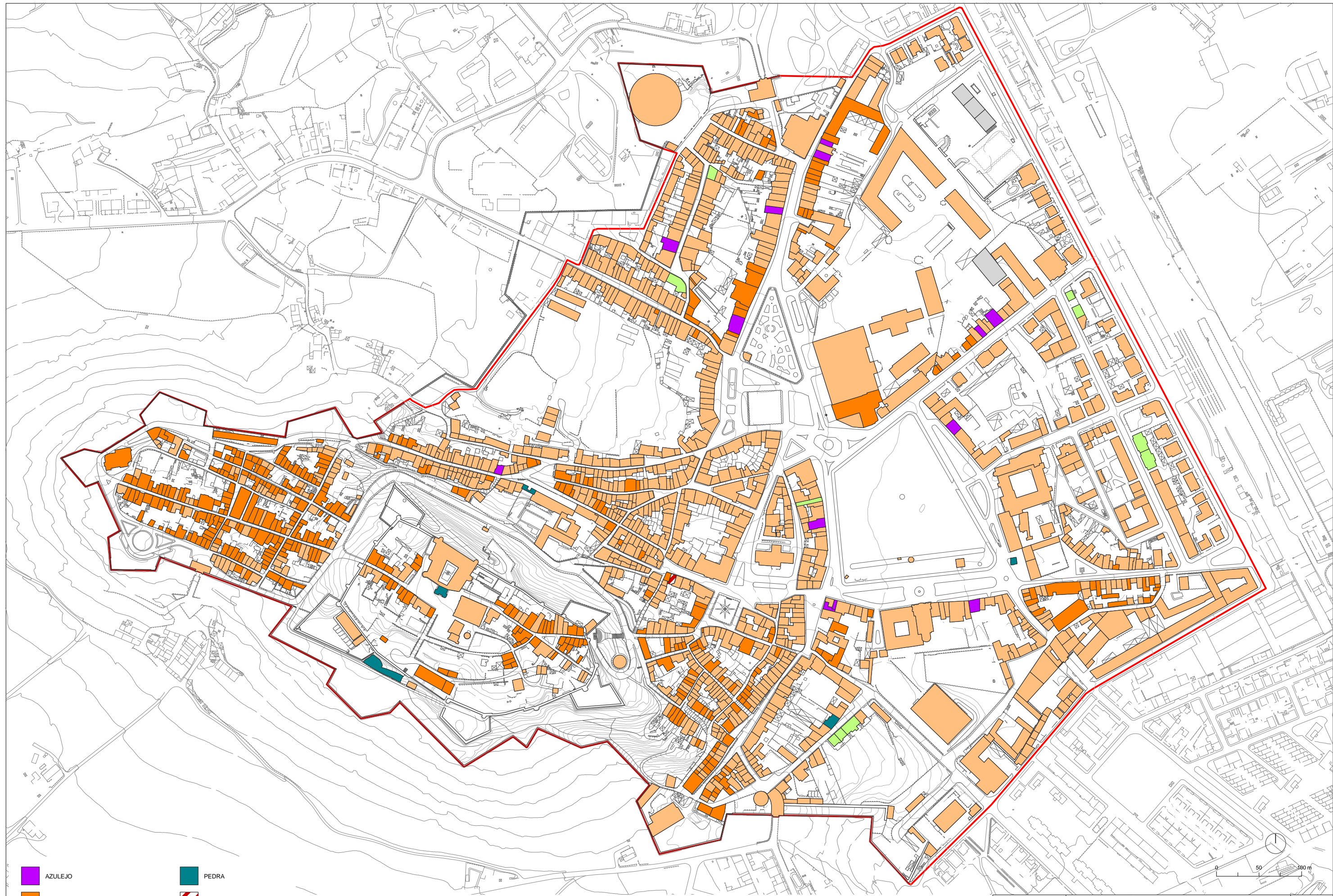
- ALVENARIA ARMADA
- ALVENARIA PEDRA
- ALVENARIA TIJOLO MACIÇO
- ESTRUTURA BETÃO ARMADO
- ESTRUTURA METÁLICA
- LIMITE ÁREA INVENTARIADA

 <b>DGEMN</b>	<b>INVENTÁRIO DE CONJUNTOS URBANOS</b> <b>ESTREMOZ</b> <b>SISTEMA CONSTRUTIVO</b>		<small>CARTOGRAFIA</small> <small>ESCALA</small> <small>1:4.000</small>
	<small>TÉCNICOS</small> <small>ANTÓNIO BRAZ</small>	<small>Nº IPA</small> <small>PT040704030053</small>	<small>DesRRN</small> <small>309.551</small>
<small>DSID</small>	<small>BASE CEDIDA PELA C. M. DE ESTREMOZ</small>	<small>OUTUBRO 2006</small>	<b>C.7.1</b>




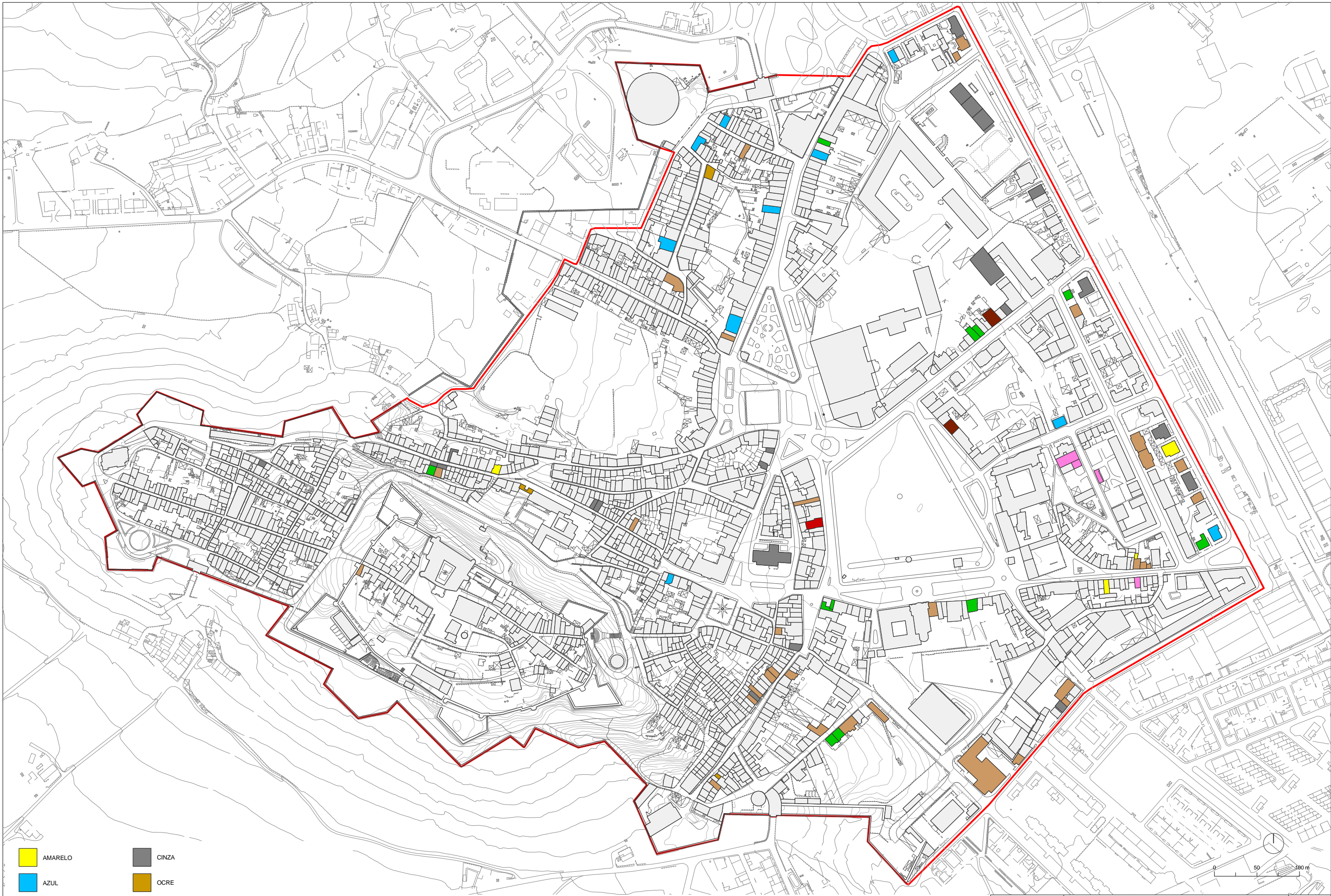
- PEDRA
- TIJOLO FURADO
- TIJOLO MACIÇO
- LIMITE ÁREA INVENTARIADA

 <b>DGEMN</b>	<b>INVENTÁRIO DE CONJUNTOS URBANOS</b> <b>ESTREMOZ</b> <b>MATERIAL DE CONSTRUÇÃO</b>		<small>CARTOGRAFIA</small> <small>ESCALA</small> <small>1:4.000</small>
	<small>TÉCNICOS</small> <small>ANTÓNIO BRAZ</small>	<small>Nº IPA</small> <small>PT040704030053</small>	<small>DesRRN</small> <small>309.552</small>
<small>DSID</small>	<small>BASE CEDIDA PELA C. M. DE ESTREMOZ</small>		<small>OUTUBRO 2006</small>



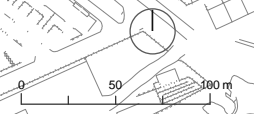
- AZULEJO
- CAL
- CHAPA METÁLICA
- MONOCAMADA
- PEDRA
- TIJOLO
- TINTA
- LIMITE ÁREA INVENTARIADA


 <b>DGEMN</b>	<b>INVENTÁRIO DE CONJUNTOS URBANOS</b> <b>ESTREMOZ</b> <b>REVESTIMENTO DA FACHADA</b>		<small>CARTOGRAFIA</small> <small>ESCALA</small> <small>1:4.000</small>
	<small>TÉCNICOS</small> <b>ANTÓNIO BRAZ</b>	<small>Nº IPA</small> <small>PT040704030053</small>	<small>DesRRN</small> <small>309.553</small>
<b>DSID</b>	<small>BASE CEDIDA PELA C. M. DE ESTREMOZ</small>	<small>OUTUBRO 2006</small>	<b>C.7.3</b>

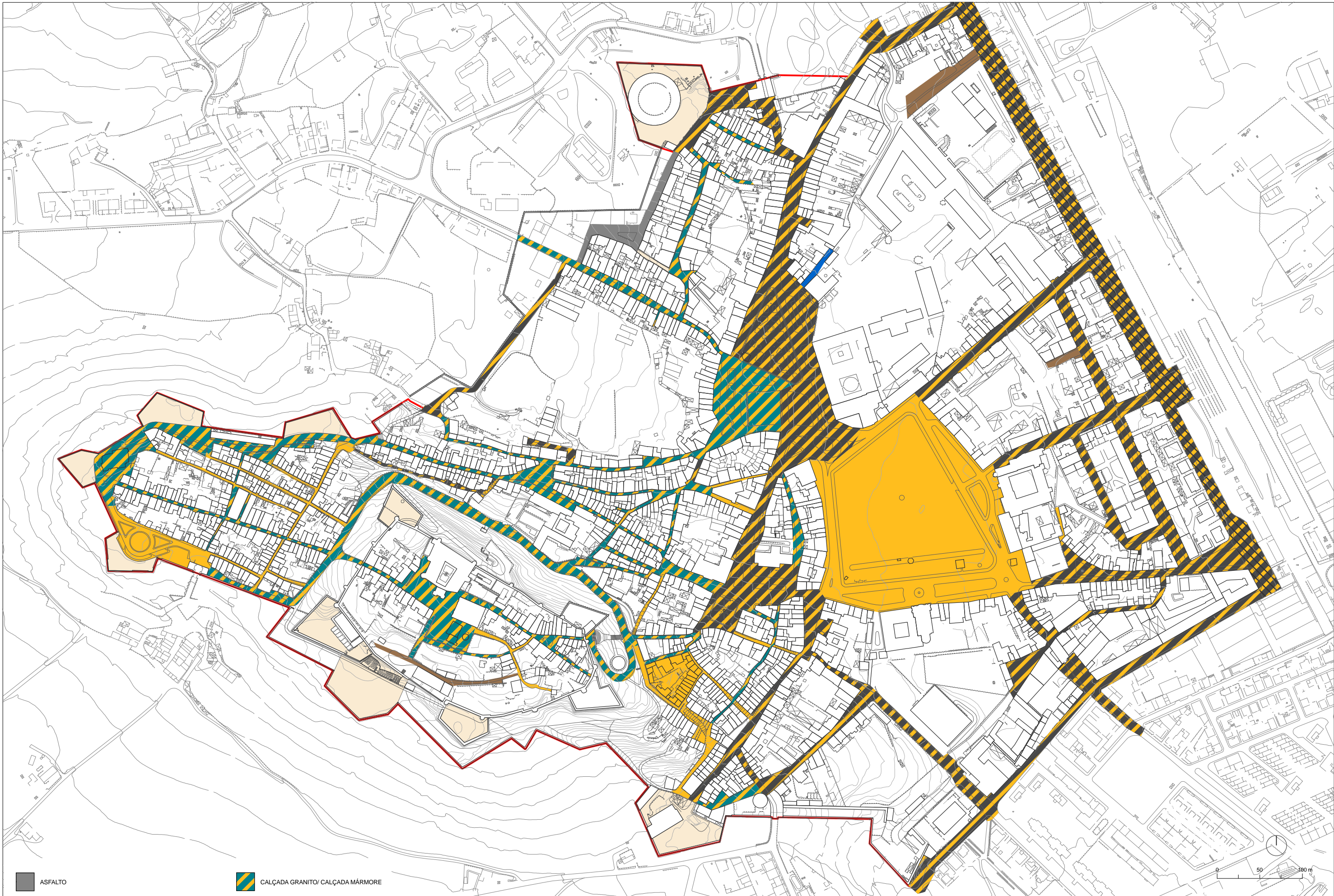


- AMARELO
- AZUL
- BEGE
- BRANCO
- CASTANHO
- CINZA
- OCRE
- ROSA
- SANGUE BOI
- VERDE


LIMITE ÁREA INVENTARIADA

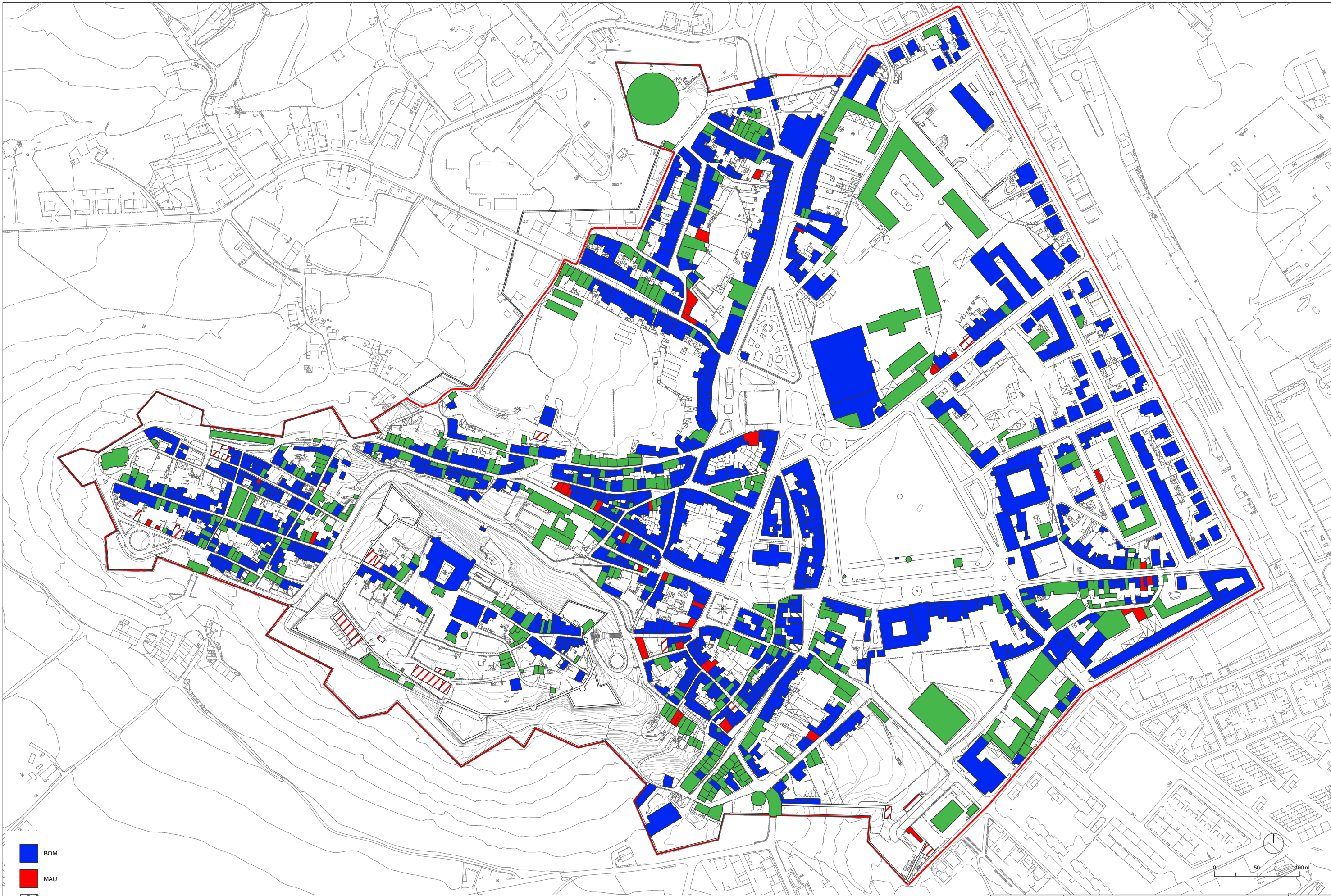


 <b>DGEMN</b>	<b>INVENTÁRIO DE CONJUNTOS URBANOS</b> <b>ESTREMOZ</b> <b>COR DA FACHADA</b>		CARTOGRAFIA
	TÉCNICOS ANTÓNIO BRAZ	Nº IPA PT040704030053	ESCALA 1:4.000
DSID	BASE CEDIDA PELA C. M. DE ESTREMOZ	OUTUBRO 2006	DesRRN 309.554
			<b>C.7.4</b>

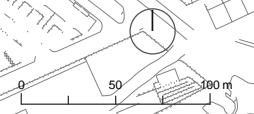



- ASFALTO
- ASFALTO/ CALÇADA MÁRMORE
- ASFALTO/ CALÇADA MÁRMORE/ ELEMENTOS DESENHADOS
- CALÇADA GRANITO
- CALÇADA GRANITO/ CALÇADA MÁRMORE
- CALÇADA MÁRMORE
- TERRA
- LIMITE ÁREA INVENTARIADA

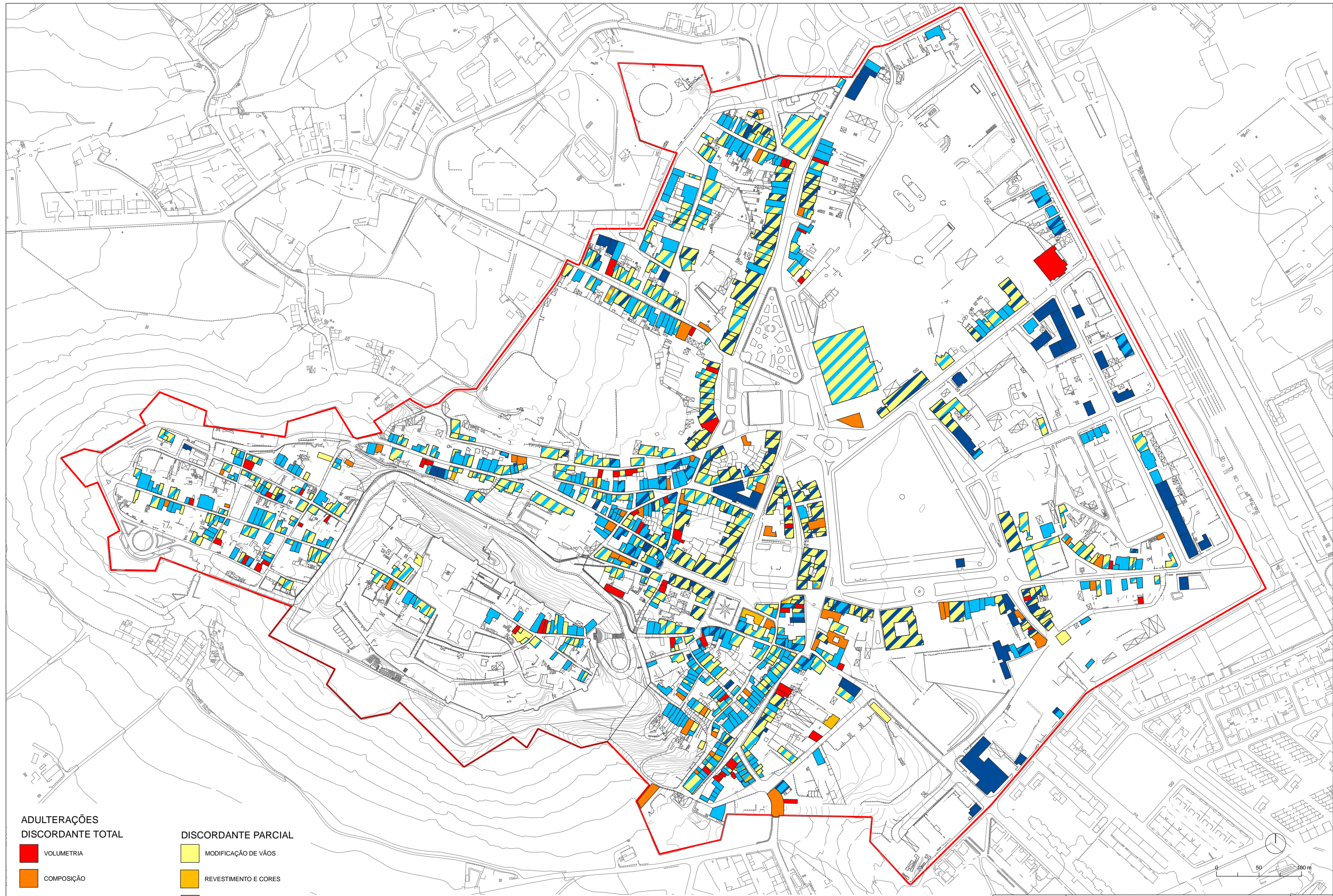
 <b>DGEMN</b>	<b>INVENTÁRIO DE CONJUNTOS URBANOS</b> <b>ESTREMOZ</b>		CARTOGRAFIA
	<b>MATERIAL DO PAVIMENTO DO ESPAÇO PÚBLICO</b>		
DSID	TÉCNICOS ANTÓNIO BRAZ	Nº IPA PT040704030053	DesRRN 309.556
BASE CEDIDA PELA C. M. DE ESTREMOZ		OUTUBRO 2006	<b>C.7.6</b>



■ BOM  
■ MAU  
  OBRAS  
■ RAZOAVEL  
  RUÍNA  
  LIMITE ÁREA INVENTARIADA



 DGEMN	INVENTÁRIO DE CONJUNTOS URBANOS ESTREMOZ ESTADO DE CONSERVAÇÃO DA FACHADA		CARTOGRAFIA ESCALA 1:4.000
	TÉCNICOS ANTÓNIO BRAZ	Nº IPA PT040704030053	DesRRN 309.557
DSID	BASE CEDIDA PELA C. M. DE ESTREMOZ	OUTUBRO 2006	<b>C.8.1</b>




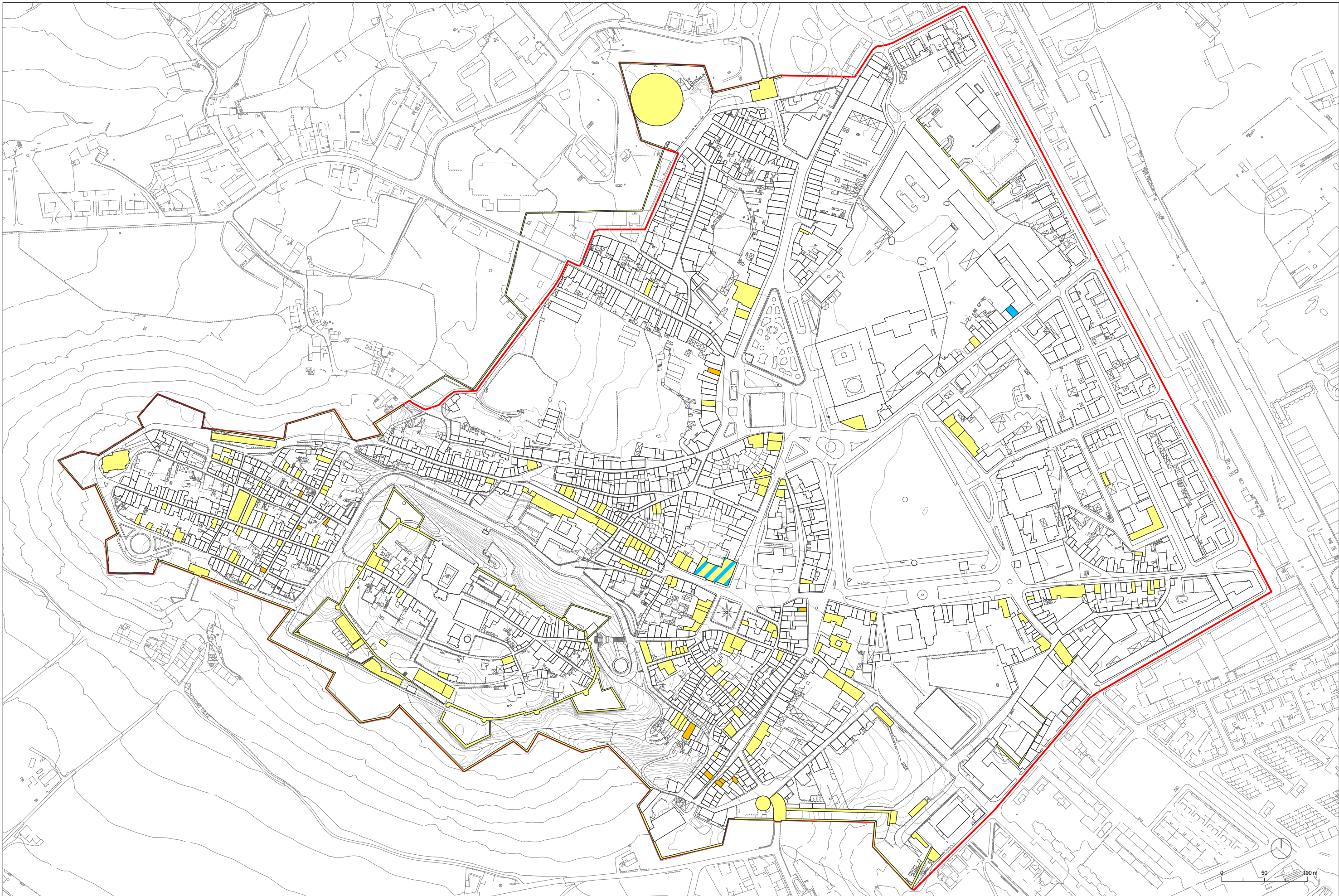
**ADULTERAÇÕES DISCORDANTE TOTAL**

- VOLUMETRIA
- COMPOSIÇÃO


**DISCORDANTE PARCIAL**

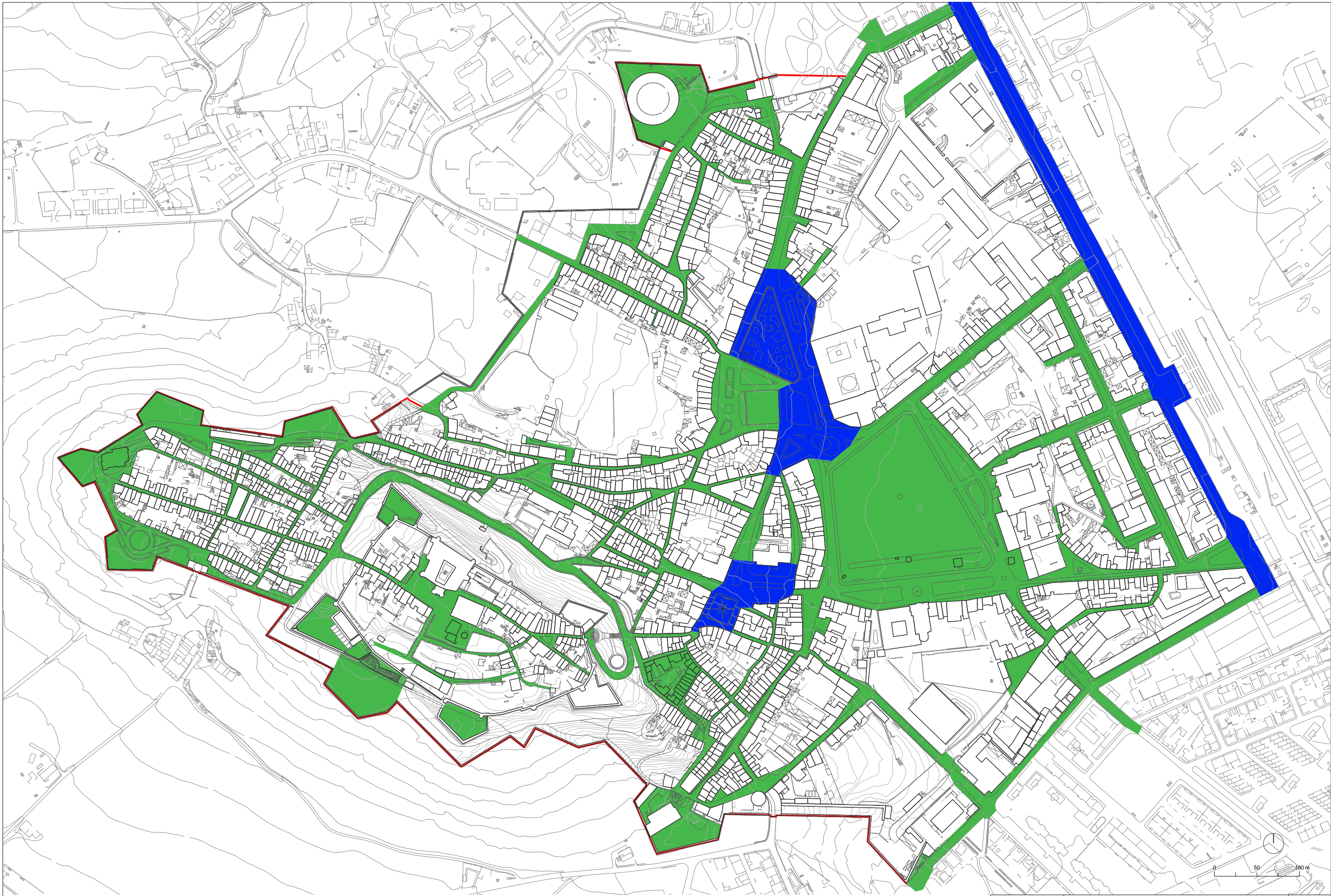
- MODIFICAÇÃO DE VÃOS
- REVESTIMENTO E CORES
- CAIXILHARIAS E ESTORES
- TOLDOS, PUBLICIDADE E AC
- LIMITE ÁREA INVENTARIADA

 <b>DGEMN</b>	<b>INVENTÁRIO DE CONJUNTOS URBANOS</b> <b>ESTREMOZ</b> <b>ADULTERAÇÕES</b>		CARTOGRAFIA ESCALA 1:4.000
	TÉCNICOS ANTÓNIO BRAZ	Nº IPA PT040704030053	DesRRN 309.558
DSID	BASE CEDIDA PELA C. M. DE ESTREMOZ	OUTUBRO 2006	




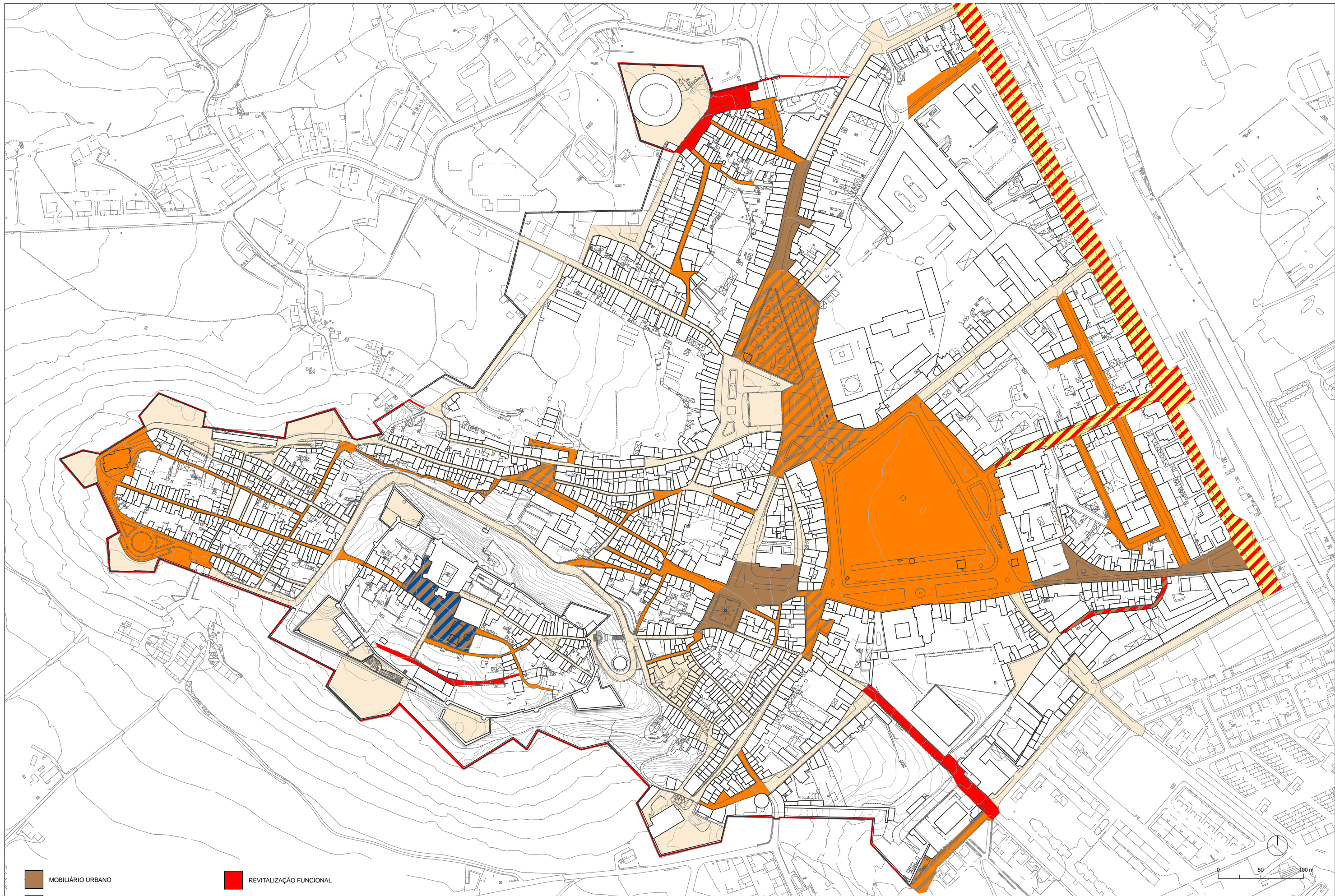
- RECUPERAÇÃO ARQUITECTÓNICA
- REMOÇÃO ELEMENTOS
- RECUPERAÇÃO ARQUITECTÓNICA/ REQUALIFICAÇÃO FUNCIONAL
- REQUALIFICAÇÃO FUNCIONAL
- REMOÇÃO ELEMENTOS/ RECUPERAÇÃO ARQUITECTÓNICA
- LIMITE ÁREA INVENTARIADA

 <b>DGEMN</b>	<b>INVENTÁRIO DE CONJUNTOS URBANOS ESTREMOZ</b>		<small>CARTOGRAFIA</small>
	<b>INTERVENÇÃO NECESSÁRIA NOS IMÓVEIS</b>		<small>ESCALA 1:4.000</small>
<small>DSID</small>	<small>TÉCNICOS ANTÓNIO BRAZ</small>	<small>Nº IPA PT040704030053</small>	<small>DesRRN 309.559</small>
<small>BASE CEDIDA PELA C. M. DE ESTREMOZ</small>		<small>OUTUBRO 2006</small>	<b>C.8.3</b>




- BOM
- RAZOAVEL
- LIMITE ÁREA INVENTARIADA


 <b>DGEMN</b>	<b>INVENTÁRIO DE CONJUNTOS URBANOS</b> <b>ESTREMOZ</b>		CARTOGRAFIA ESCALA 1:4.000
	ESTADO DE CONSERVAÇÃO DO PAVIMENTO DO ESPAÇO PÚBLICO		Nº IPA PT040704030053
DSID	TÉCNICOS ANTÓNIO BRAZ	DesRRN 309.560	BASE CEDIDA PELA C. M. DE ESTREMOZ OUTUBRO 2006 <b>C.8.4</b>




- MOBILIÁRIO URBANO
- MOBILIÁRIO URBANO/ SOLUÇÕES PARQUEAMENTO
- RECUPERAÇÃO PAVIMENTO
- RECUPERAÇÃO PAVIMENTO/ MOBILIÁRIO URBANO
- REVITALIZAÇÃO FUNCIONAL
- REVITALIZAÇÃO FUNCIONAL/ LIMPEZA
- REVITALIZAÇÃO FUNCIONAL/ MOBILIÁRIO URBANO
- LIMITE ÁREA INVENTARIADA

 <b>DGEMN</b>	<b>INVENTÁRIO DE CONJUNTOS URBANOS</b> <b>ESTREMOZ</b> <b>INTERVENÇÃO NECESSÁRIA NO ESPAÇO PÚBLICO</b>		CARTOGRAFIA
	TÉCNICOS ANTÓNIO BRAZ	Nº IPA PT040704030053	ESCALA 1:4.000
DSID	BASE CEDIDA PELA C. M. DE ESTREMOZ	OUTUBRO 2006	DesRRN 309.561
			<b>C.8.5</b>




 <b>DGEMN</b>	<b>INVENTÁRIO DE CONJUNTOS URBANOS ESTREMOZ</b> ALÇADO MÉTRICO RECTIFICADO ROSSIO MARQUÊS POMBAL - POENTE		CARTOGRAFIA ESCALA 1:2.000
	TÉCNICOS ANTÓNIO BRAZ	Nº IPA PT040704030053	DesRRN 309.562
<b>DSID</b>	BASE CEDIDA PELA C. M. DE ESTREMOZ	OUTUBRO 2006	




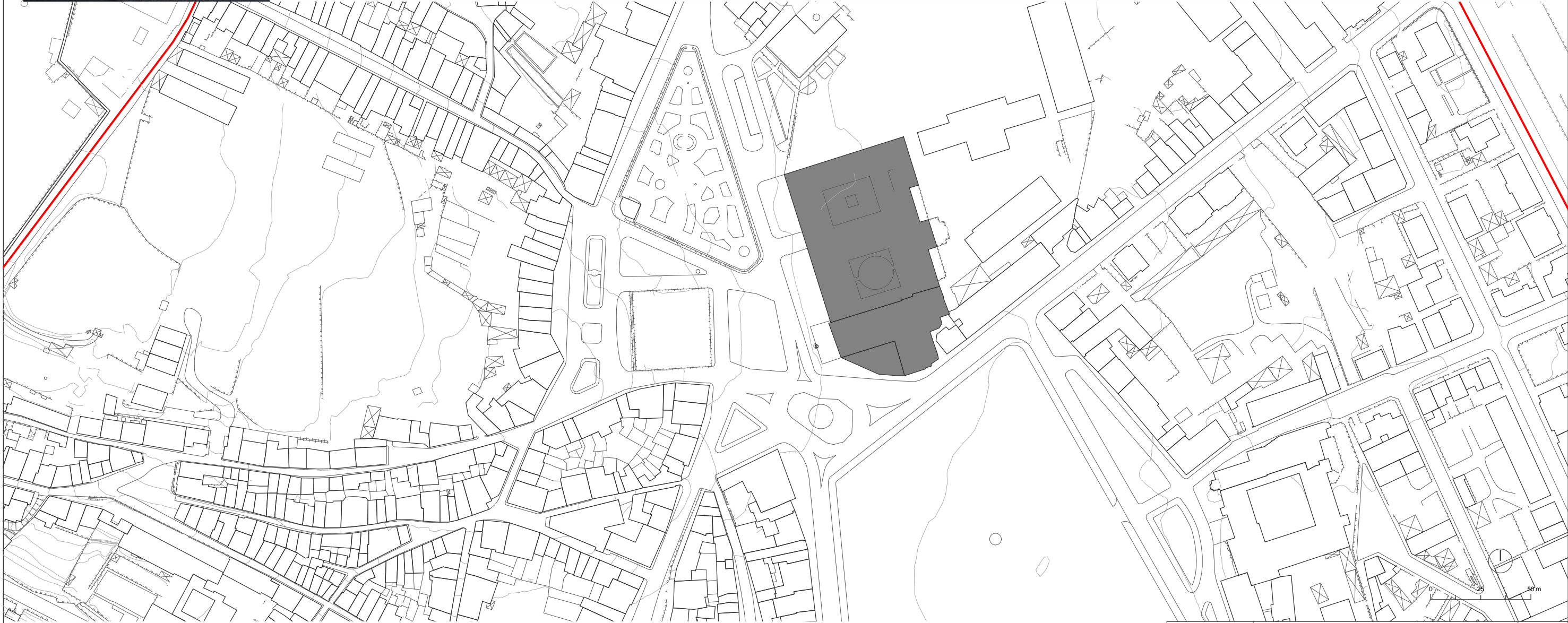

 DGEMN	<b>INVENTÁRIO DE CONJUNTOS URBANOS ESTREMOZ</b> ALÇADO MÉTRICO RECTIFICADO ANTIGO CONVENTO DE S. JOÃO DE DEUS		CARTOGRAFIA ESCALA 1:2.000
	TÉCNICOS ANTÓNIO BRAZ	Nº IPA PT040704030053	DesRRN 309.563
DSID	BASE CEDIDA PELA C. M. DE ESTREMOZ	OUTUBRO 2006	




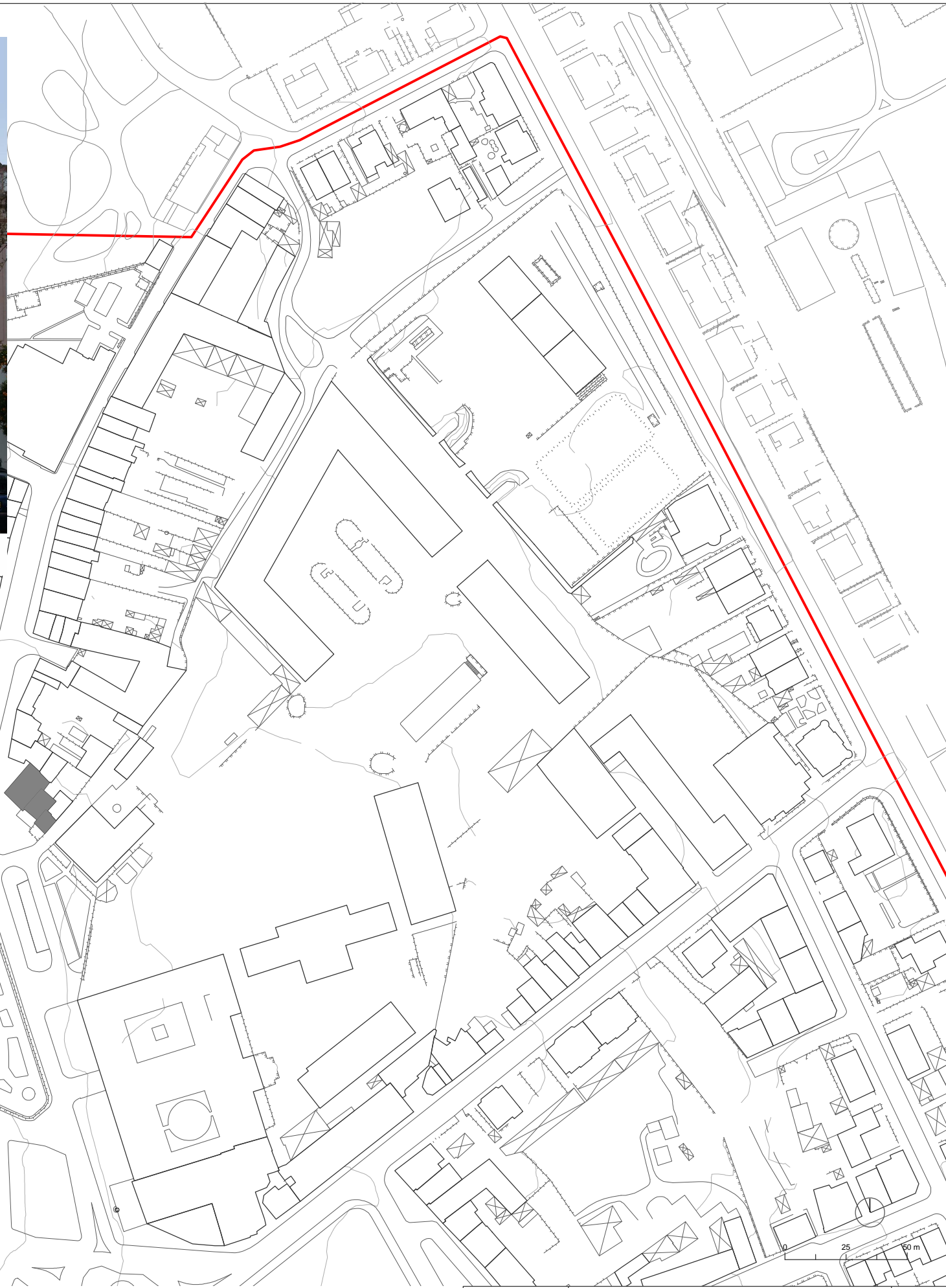
 <b>DGEMN</b>	<b>INVENTÁRIO DE CONJUNTOS URBANOS ESTREMOZ</b> <b>ALÇADO MÉTRICO RECTIFICADO</b> <b>BAIRRO SANTIAGO - NASCENTE</b>		CARTOGRAFIA ESCALA 1:2.000
	TÉCNICOS <b>ANTÓNIO BRAZ</b>	Nº IPA PT040704030053 DesRRN 309.564	BASE CEDIDA PELA C. M. DE ESTREMOZ OUTUBRO 2006




 <b>DGEMN</b>	<b>INVENTÁRIO DE CONJUNTOS URBANOS ESTREMOZ ALÇADO MÉTRICO RECTIFICADO CASTELO - SUL</b>		CARTOGRAFIA ESCALA 1:2.000
	TÉCNICOS <b>ANTÓNIO BRAZ</b>	Nº IPA PT040704030053	DesRRN 309.565
<b>DSID</b>	BASE CEDIDA PELA C. M. DE ESTREMOZ	OUTUBRO 2006	<b>L.04</b>




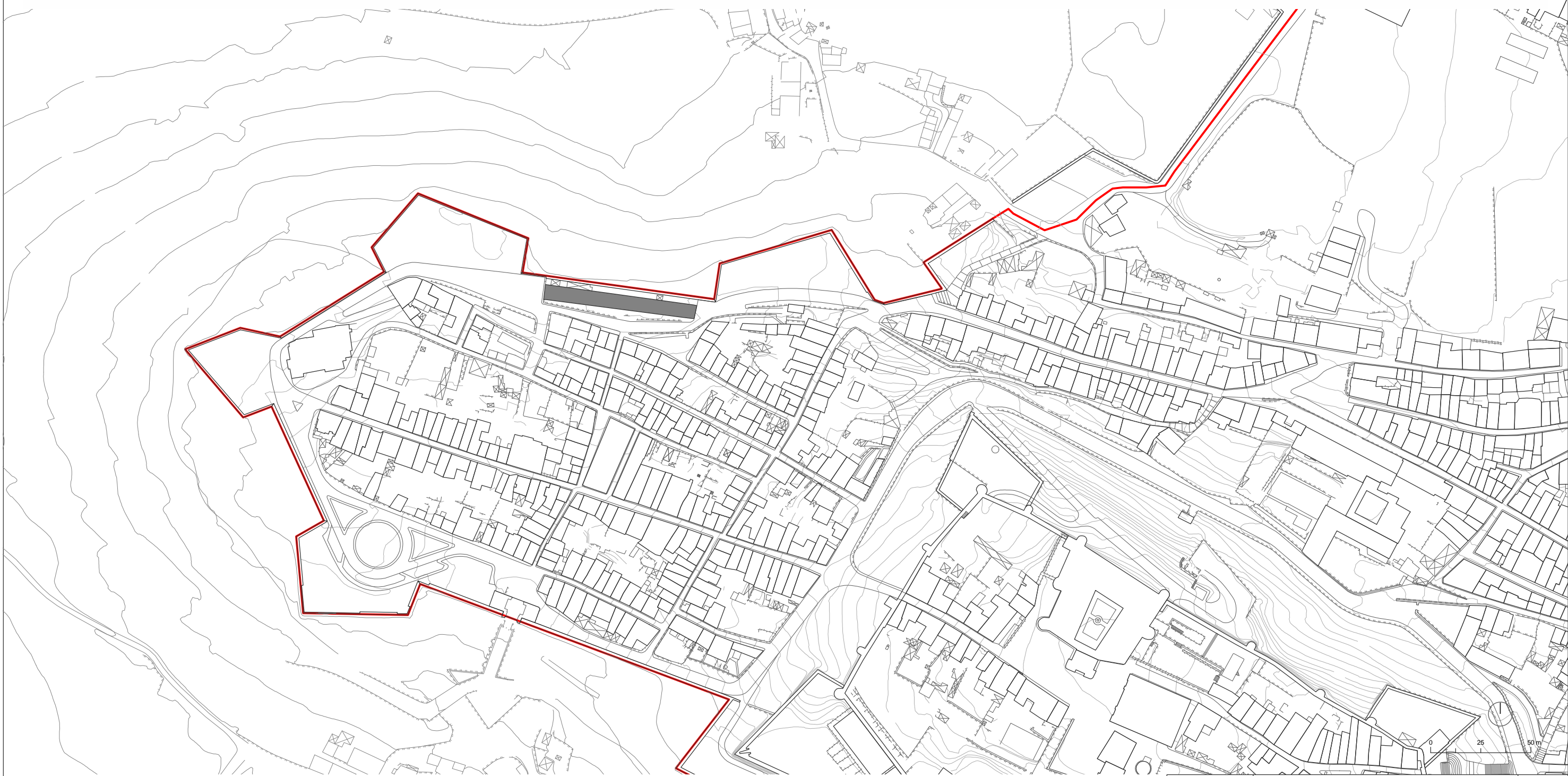
 <b>DGEMN</b>	<b>INVENTÁRIO DE CONJUNTOS URBANOS ESTREMOZ</b>		CARTOGRAFIA ESCALA 1:2.000
	<b>ALÇADO MÉTRICO RECTIFICADO ANTIGO CONVENTO S. FRANCISCO - POENTE</b>		
<b>DSID</b>	TÉCNICOS <b>ANTÓNIO BRAZ</b>	Nº IPA PT040704030053	DesRRN 309.566
BASE CEDIDA PELA C. M. DE ESTREMOZ		OUTUBRO 2006	<b>L.05</b>




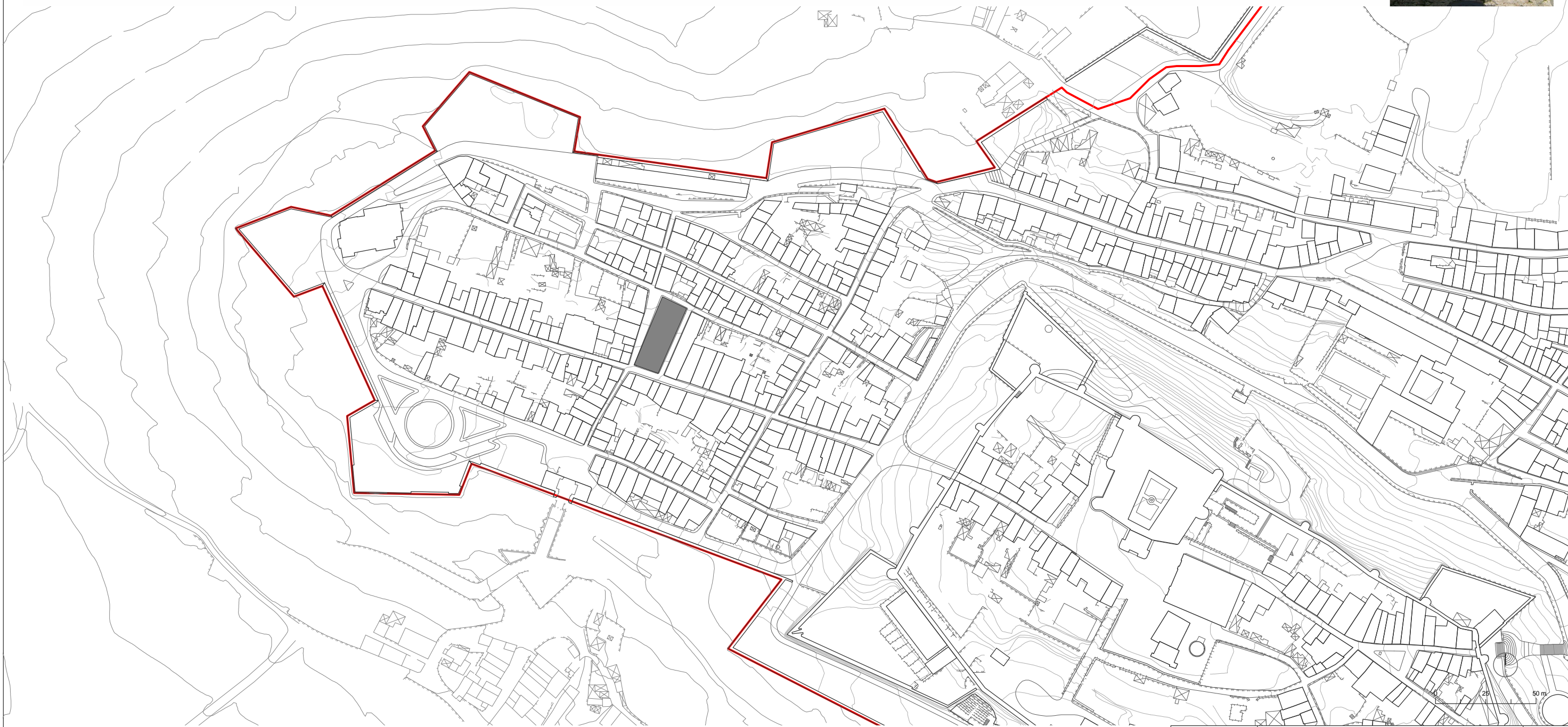
 <b>DGEMN</b>	<b>INVENTÁRIO DE CONJUNTOS URBANOS ESTREMOZ</b>		CARTOGRAFIA ESCALA 1:2.000
	<b>ALÇADO MÉTRICO RECTIFICADO IGREJA NOSSA SRA DO SOCORRO</b>		
<b>DSID</b>	TÉCNICOS <b>ANTÓNIO BRAZ</b>	Nº IPA PT040704030053 DesRRN 309.567	<b>L.06</b>
BASE CEDIDA PELA C. M. DE ESTREMOZ		OUTUBRO 2006	




 <b>DGEMN</b>	<b>INVENTÁRIO DE CONJUNTOS URBANOS ESTREMOZ</b>		CARTOGRAFIA ESCALA 1:2.000
	<b>ALÇADO MÉTRICO RECTIFICADO IGREJA SANTA MARIA</b>		
<b>DSID</b>	TÉCNICOS <b>ANTÓNIO BRAZ</b>	Nº IPA PT040704030053	<b>L.07</b>
	BASE CEDIDA PELA C. M. DE ESTREMOZ	DesRRN 309.568	



 <b>DGEMN</b>	<b>INVENTÁRIO DE CONJUNTOS URBANOS ESTREMOZ ALÇADO MÉTRICO RECTIFICADO QUARTÉIS</b>		CARTOGRAFIA
	TÉCNICOS ANTÓNIO BRAZ	Nº IPA PT040704030053	ESCALA 1:2.000
<b>DSID</b>	BASE CEDIDA PELA C. M. DE ESTREMOZ	OUTUBRO 2006	<b>L.08</b>



 DGEMN	<b>INVENTÁRIO DE CONJUNTOS URBANOS ESTREMOZ</b> ALÇADO MÉTRICO RECTIFICADO QUARTÉIS		CARTOGRAFIA ESCALA 1:2.000
	TÉCNICOS ANTÓNIO BRAZ	Nº IPA PT040704030053	DesRRN 309.570
DSID	BASE CEDIDA PELA C. M. DE ESTREMOZ	OUTUBRO 2006	