


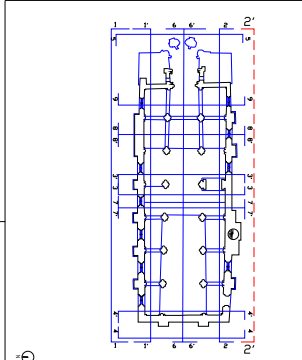
LEGENDA

| | | | | | |
|--|---------------------|--|-----------------|--|-----------------|
| | pedra | | linha do corte | | vegetação |
| | replantação | | linha de vista | | linha de parede |
| | adobe | | linha de parede | | telhado |
| | estrutura biológica | | | | |

PPAR - Direção Regional de Coimbra
 Levantamento de Arquitetura da Igreja de S. Clara e Vênia
 Corte 1 - Alçado Norte
 Abril de 2023
 R. EST. - Conservação de Bens Culturais



CORTE 2'
-ALÇADO SUL



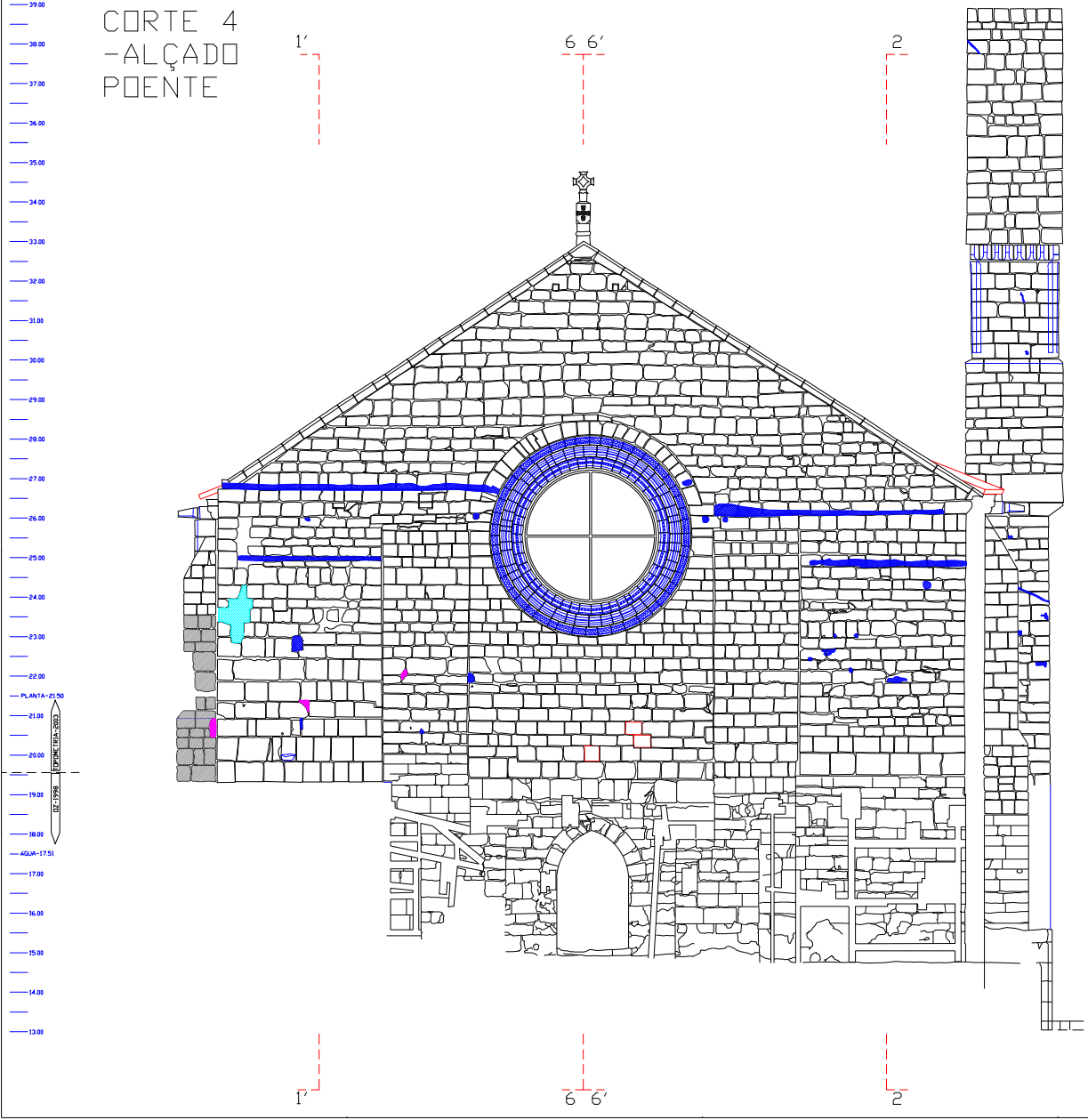
LEGENDA

| | | | | | |
|--|----------------------|--|-------------------|--|-------------------|
| | pedra | | linha do corte | | vegetação |
| | argamassa | | linha de vista | | marca de cantaria |
| | alvenaria | | contorno de pedra | | relevo |
| | orientação biológica | | | | |

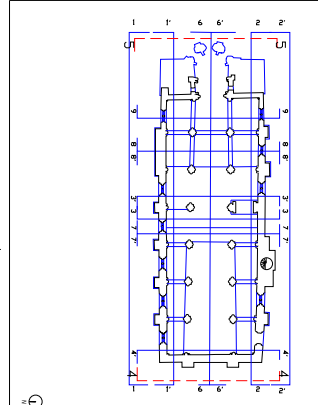

PPAR - Direção Regional de Coimbra
 Levantamento de Arquitetura da Igreja de S. Clara e Vista
 Corte 2' - Alçado Sul
 Abril de 2023
 R. STU - Conservação de Bens Culturais

escala 1/100
 Topometria, Topografia e Projetos de Arquitetura, Lda

CORTE 4
-ALÇADO
POENTE



CORTE 5
-ALÇADO
NASCENTE





IPPAR - Direcção Regional de Coimbra Levantamento de Arquitectura da Igreja de S. Clara a Velha

Corte 4 e 5 - Alçado Poente e Nascente escala 1:50 Desenho nº A03
Abril de 2003 IN SITU - Conservação de Bens Culturais TOPOMETRIA - Topografia e Projectos de Arquitectura, Lda

LEGENDA

- cavidade
- argamassa
- indeterminado
- colorização biológica
- Linha de corte
- Linha de vista
- contorno de pedra
- moluro
- Marca de cantoneiro
- Vegetação



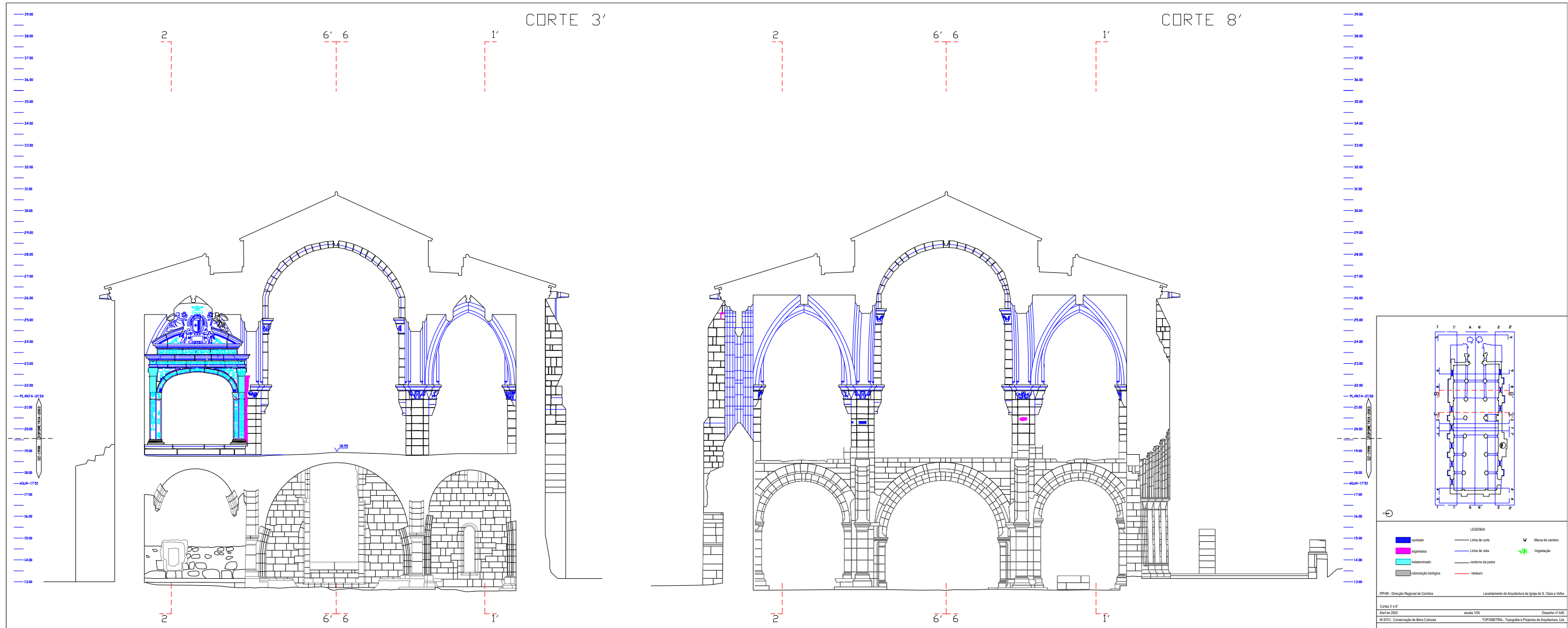
LEGENDA


| | | |
|---|---------------------|---|
| █ cavidade | — Linha de corte | v Marca de cantoneio |
| █ argamassa | — Linha de vista | * Vegetação |
| █ indeterminado | — contorno de pedra | |
| █ colonização biológica | — moluro | |



IPPAR - Direcção Regional de Coimbra Levantamento de Arquitectura da Igreja de S. Clara a Velha

Cortes 8 e 9 escala 1:50 Desenho nº 404

Abel de 2003 IN SITU - Conservação de Bens Culturais TOPOMETRIA - Topografia e Projectos de Arquitectura, Lda







PLANTA - 21.50

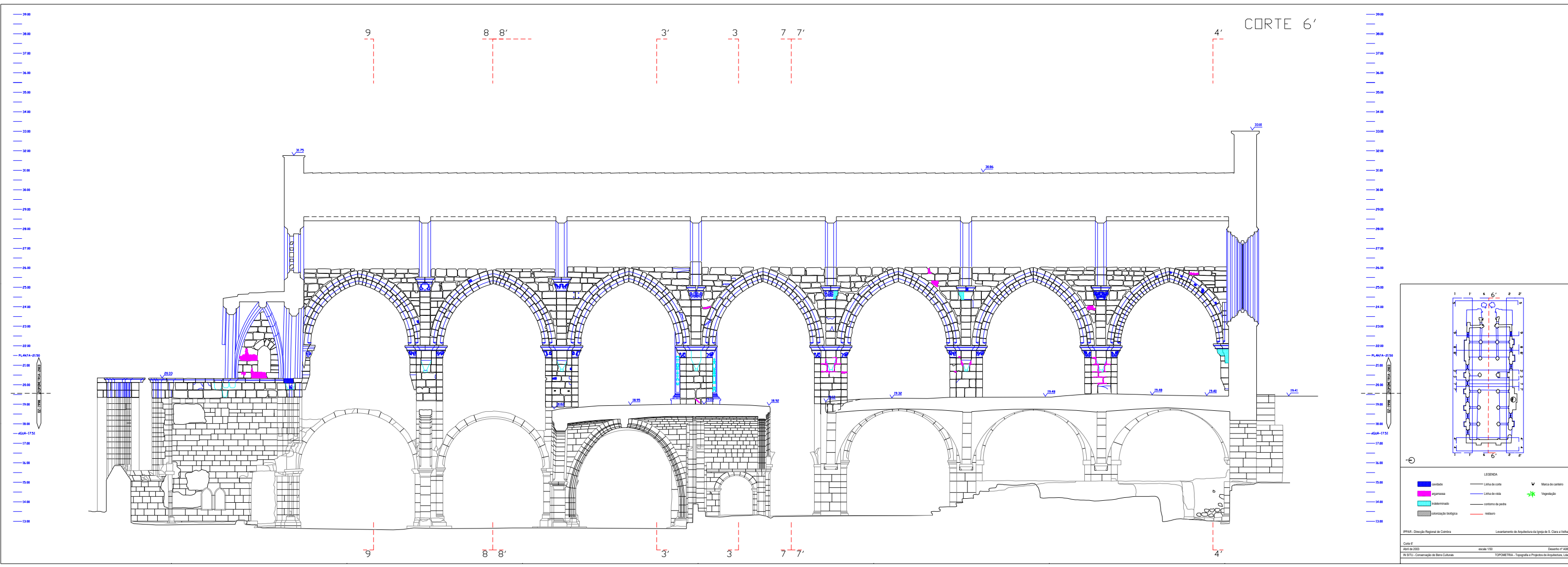
LEGENDA

- realidade
- argamassa
- indeterminado
- colonização biológica
- Linha de corte
- Linha de vista
- contorno de pedra
- restau.
- Marca de cantoneira
- Vegetação

IPPAR - Direcção Regional de Coimbra Levantamento de Arquitectura da Igreja de S. Clara a Velha

Cortes 4' e 7' escala 1:50 Desenho nº A07

Abel de 2003 IN SITU - Conservação de Bens Culturais TOPOMETRIA - Topografia e Projectos de Arquitectura, Lda

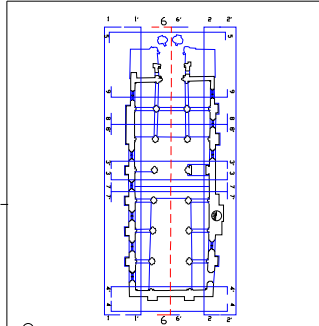
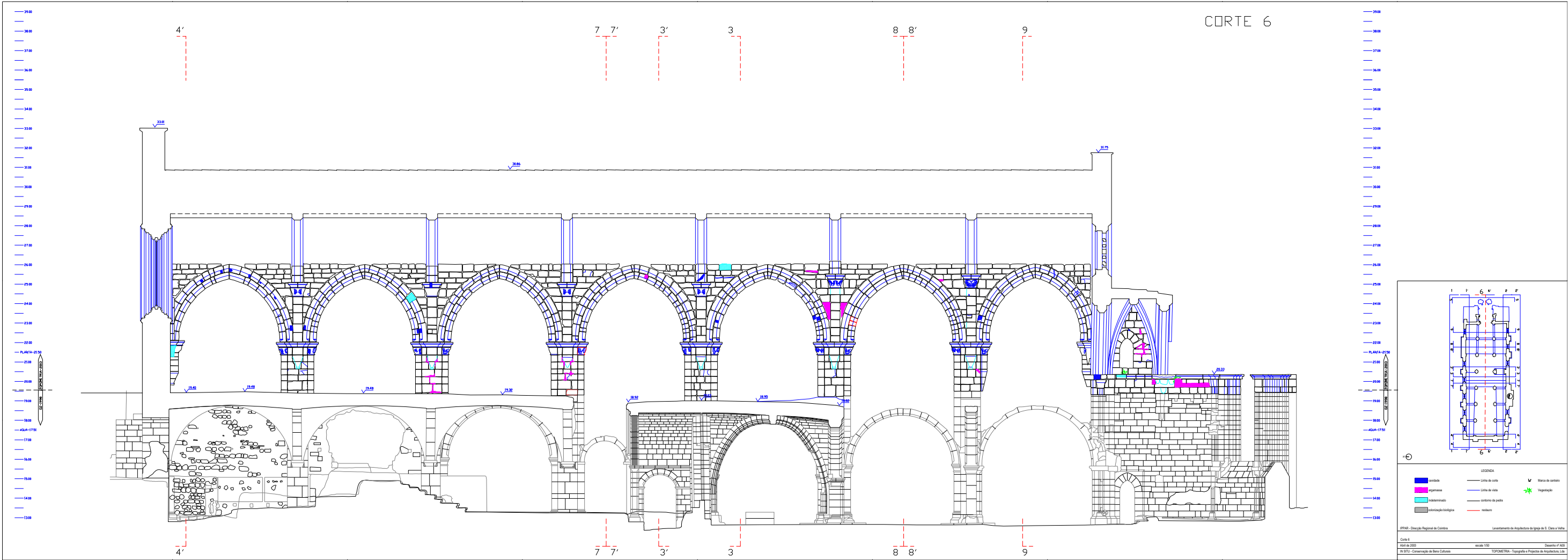


LEGENDA

| | | | | | |
|--|-----------------|--|-------------------|--|-------------------|
| | pedra | | linha do corte | | vegetação |
| | reploma | | linha de vista | | marca de cantaria |
| | adobe | | contorno de pedra | | relevo |
| | estrutura betão | | | | |

PPAR: Direção Regional de Coimbra Levantamento de Arquitectura da Igreja de S. Clara e Velha
 Corte 6' escala 1:50 Desenho P' ABB
 P. EST.: Conservação de Bens Culturais TOPOMETRIA, Topografia e Projectos de Arquitectura, Lda

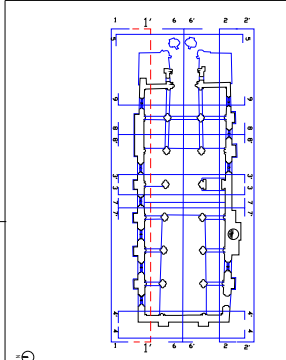
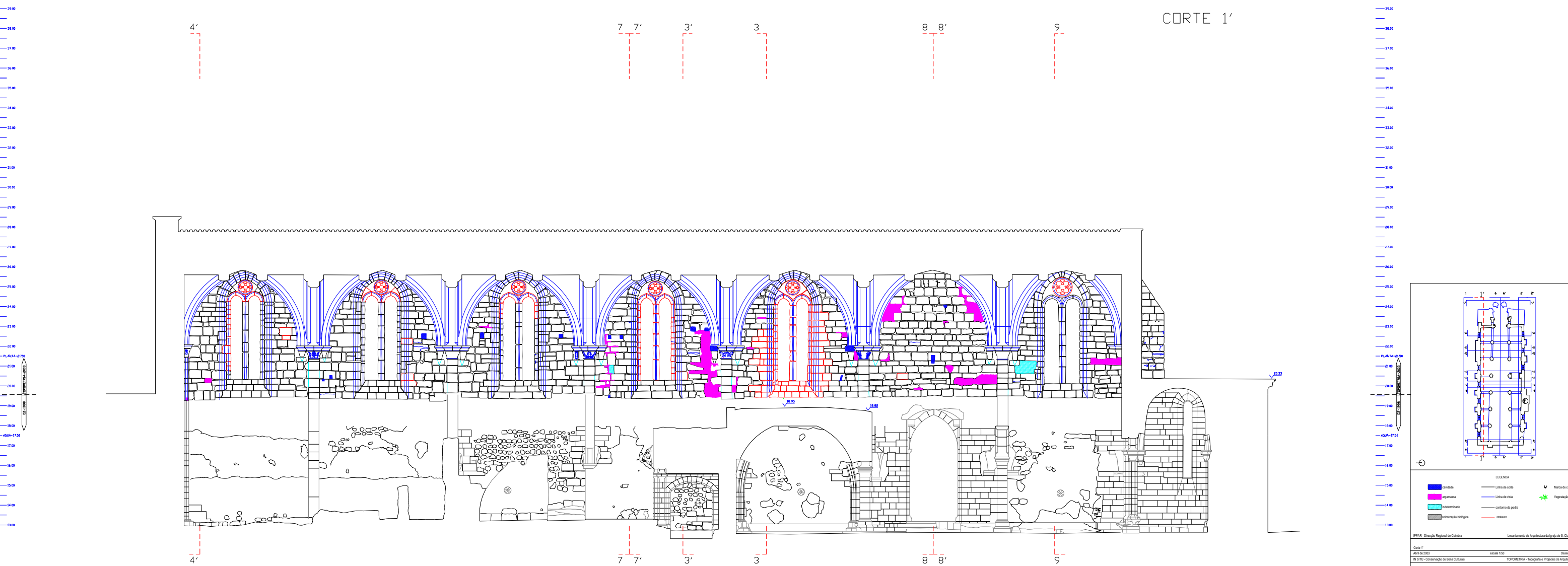
CORTE 6



IPPAR - Direção Regional do Centro
Lançamento de Arquitectura da Igreja de S. Clara e Velho
Corte 6
Maio de 2020
10.000 - Construção de Bateria Calçada
escala: 1/50
TOPOMETRIA, Topografia e Projectos de Arquitectura, Lda

CORTE 1'

4' 7' 3' 3' 8' 8' 9

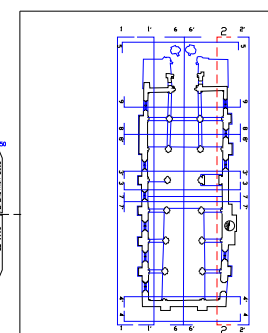
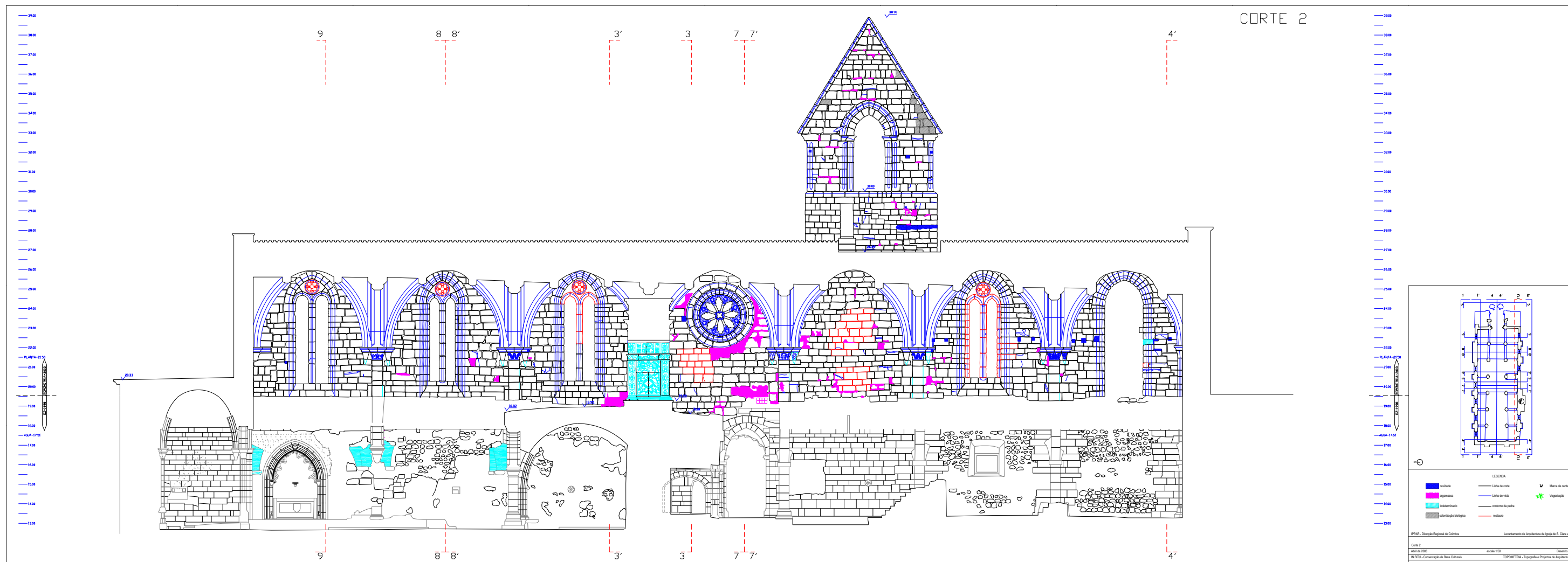


LEGENDA

| | | |
|---------|---------------------|---------------------|
| █ azul | — Linha do corte | ▼ Marca de Lanterna |
| █ rosa | — Linha de vista | ★ Vegetação |
| █ ciano | — contorno de pedra | |
| █ cinza | — materiais | |

PPAR: Direção Regional de Coimbra Levantamento de Arquitetura da Igreja de S. Clara e Velha
Corte 1' escala 1:50
Abit 2023
R. STU: Conservação de Bens Culturais TOPOMETRIA - Topografia e Projectos de Arquitectura, Lda

CORTE 2

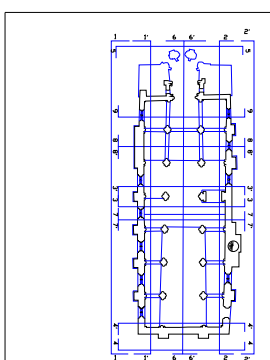
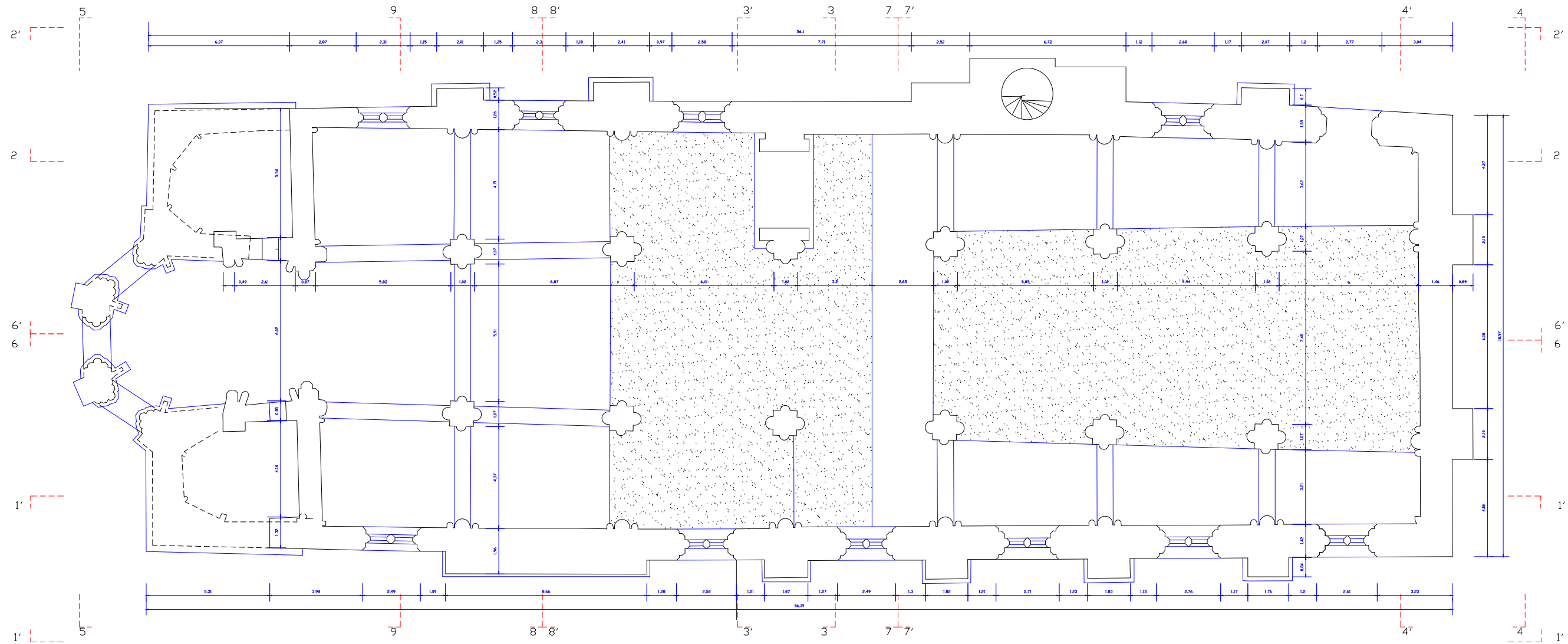


LEGENDA

| | | | |
|---|-----------------------|---|----------------|
| █ | Linha de corte | █ | Marca de nivel |
| █ | Linha de vista | █ | Vegetação |
| █ | Contorno da parede | █ | |
| █ | Restauração histórica | █ | |

IPPAR - Direção Regional do Centro
Lançamento de Arquitectura da Igreja de S. Casa à Velha
CORTE 2
1998 de 2000
10.000 - Conservação de Bens Culturais
escala: 1/50
TOPOMETRIA, Topografia e Projectos de Arquitectura, Lda
João P. P. 2011

PLANTA
- COTA 21.50



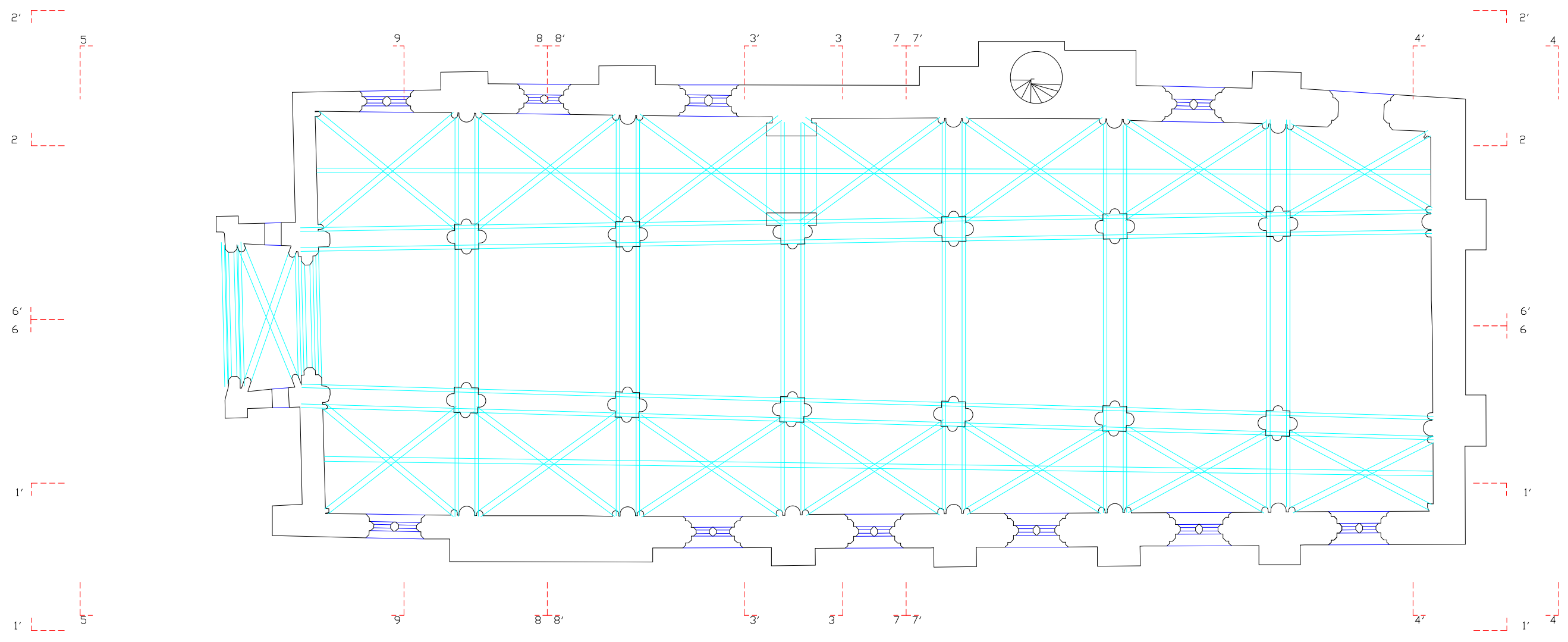
LEGENDA

| | | | | | |
|--|----------------------|--|-------------------|--|------------------|
| | Malha | | Linha de corte | | Malha de Lameira |
| | Apelidos | | Linha de vista | | Vegetação |
| | Abastecimento | | contorno de pedra | | relevo |
| | orientação biológica | | | | |

PPAR: Direção Regional de Coimbra
 Plano: cota 21.50
 Maio de 2003
 IN.BTU: Conservação de Bens Culturais

Levantamento de Arquitetura da Igreja de S. Clara e Vênia
 escala 1:50
 TOPOMETRIA, Topografia e Projectos de Arquitectura, Lda

PLANTA DE TECTO



LEGENDA

| | | | | | |
|--|---------------------|--|-------------------|--|-------------------|
| | colunas | | Linha de corte | | Marca de Lanterna |
| | apogios | | Linha de vista | | Vegetação |
| | alinhamento | | contorno de pedra | | |
| | estrutura biológica | | telhados | | |

PPAR: Direção Regional de Coimbra Levantamento de Arquitetura da Igreja de S. Clara e Velha
 Plano do Tecto escala 1:50 Desenho nº A11
 IN BIC: Conservação de Bens Culturais TOPOMETRIA, Topografia e Projectos de Arquitectura, Lda