








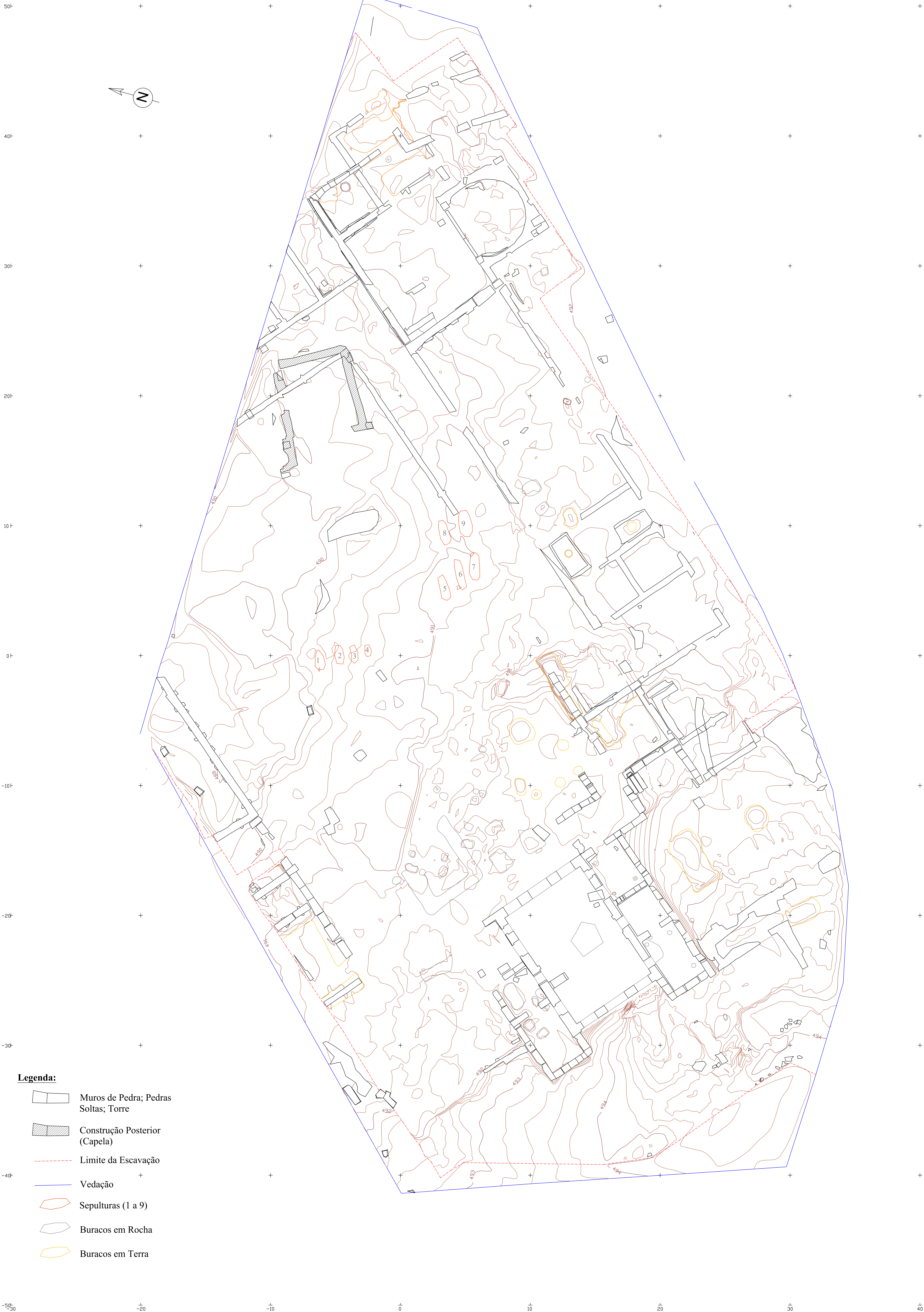


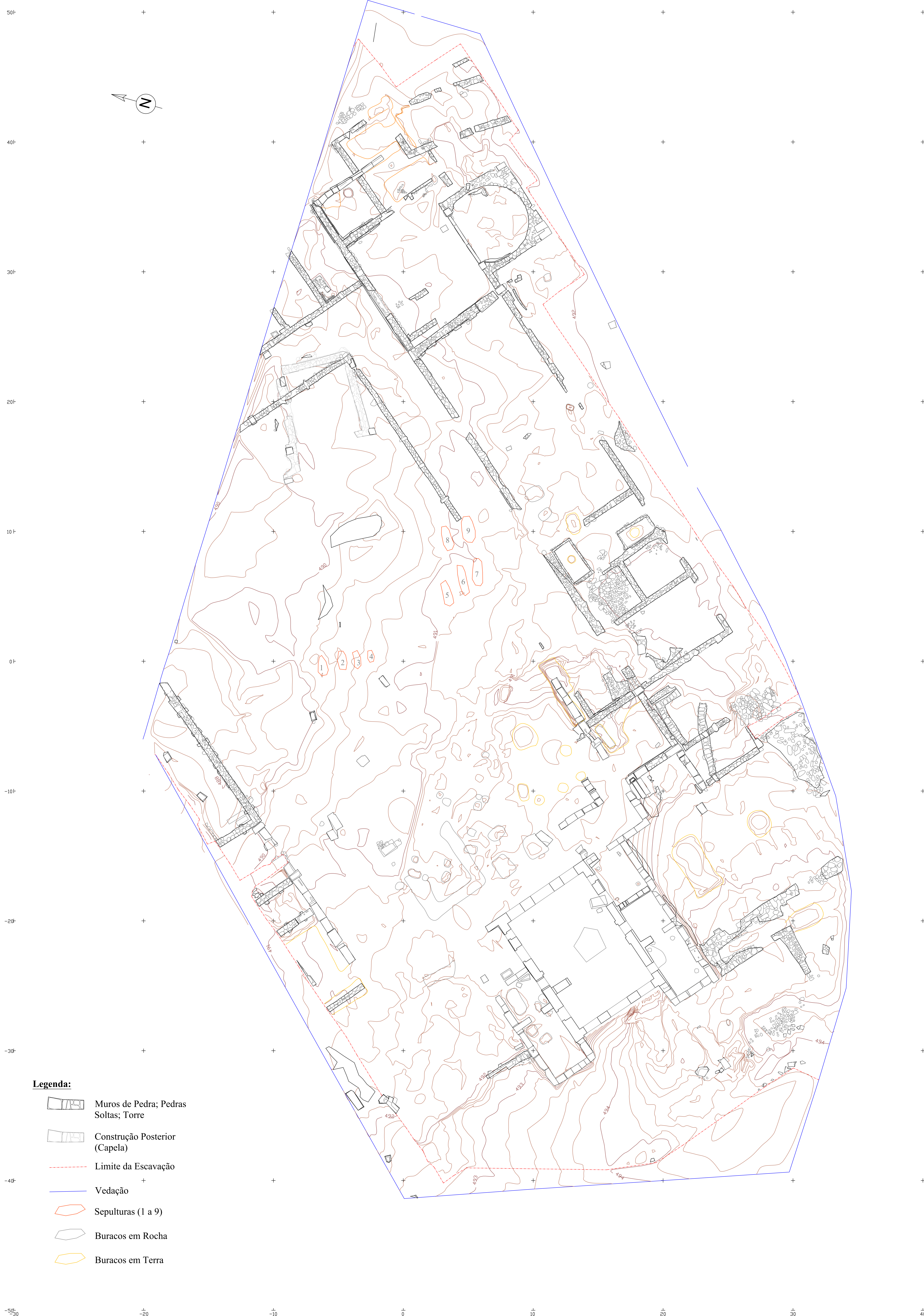
**Legenda:**

-  Muros de Pedra; Pedras Soltas; Torre
-  Construção Posterior (Capela)
-  Limite da Escavação
-  Vedação
-  Sepulturas
-  Buracos em Rocha
-  Buracos em Terra
-  Filões
-  Limite da Vinha

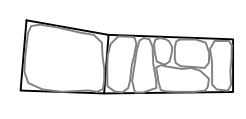
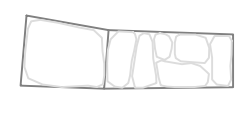


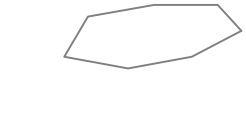




- Legenda:**
- Muros de Pedra; Pedras Soltas; Torre
  - Construção Posterior (Capela)
  - Limite da Escavação
  - Vedação
  - Sepulturas (1 a 9)
  - Buracos em Rocha
  - Buracos em Terra

	<b>UNIVERSIDADE DA BEIRA INTERIOR</b> COVILHA Centro de Estudos e Investigação em História Departamento de Engenharia Civil	IPHAR - Direção Regional de Coimbra <b>TORRE DE CENTIM CELAS</b> Cabeceira da Torre, Freguesia de Colmeal da Torre, Município de Belmonte, Distrito do Centro, Alentejo <b>LEVANTAMENTO ARQUEOLÓGICO-ARQUITETÓNICO</b>	03
	Prof.ª de Arquitetura, U.B. 1984 a 1994 Data: Agosto e Outubro de 1999	<b>LEVANTAMENTO TOPOGRÁFICO DA ESCAVAÇÃO</b> Escala: 1:100 Data: Agosto e Outubro de 1999	



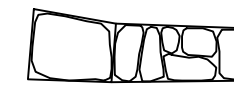
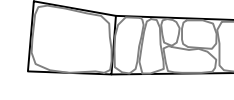



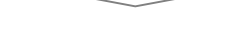

**Legenda:**

-  Muros de Pedra; Pedras Soltas; Torre
-  Construção Posterior (Capela)
-  Limite da Escavação
-  Vedação
-  Sepulturas (1 a 9)
-  Buracos em Rocha
-  Buracos em Terra

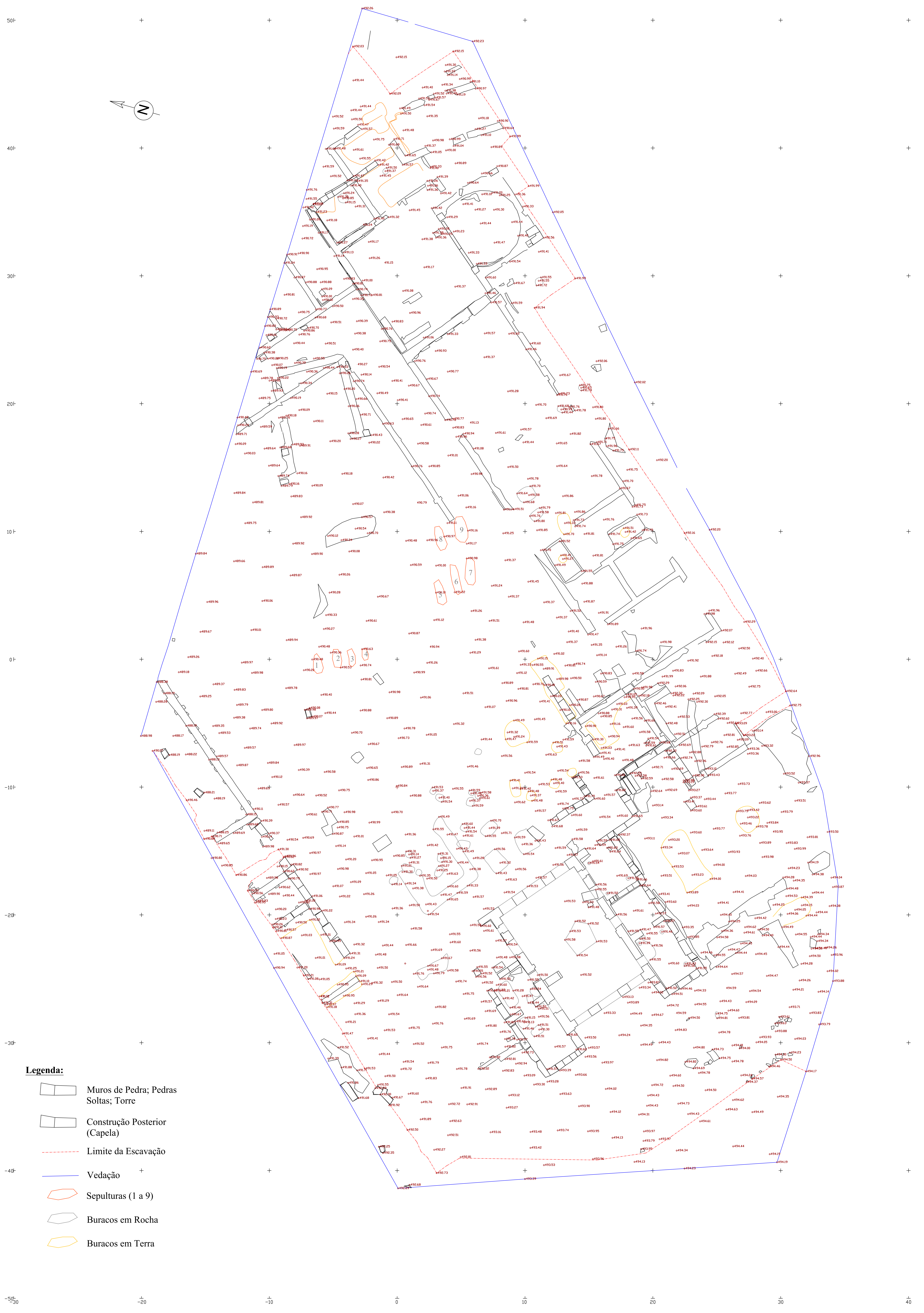
 <b>UNIVERSIDADE DA BEIRA INTERIOR</b> COVILHA Centro de Estudos e Investigação em História e Património Cultural	IPBAP - Direção Regional de Coimbra <b>TORRE DE CENTUM CELLAS</b> Cabeceira da Torre, Freguesia de Colmeal da Torre, Município de Belmonte, Distrito do Centro, Alentejo LEVANTAMENTO ARQUEOLÓGICO-ARQUITETÓNICO		04
	<b>LEVANTAMENTO TOPOGRÁFICO DA ESCAVAÇÃO</b>		
Autor: Aguiar, A., L.R. Mota, S.M. Data: Agosto e Outubro de 1999	Escala: 1:100 Data: 1999	Data: 1999	Data: 1999



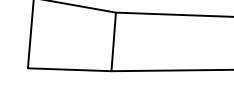
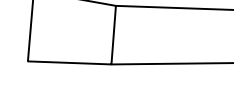


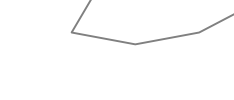


**Legenda:**

-  Muros de Pedra; Pedras Soltas; Torre
-  Construção Posterior (Capela)
-  Limite da Escavação
-  Vedação
-  Sepulturas (1 a 9)
-  Buracos em Rocha
-  Buracos em Terra

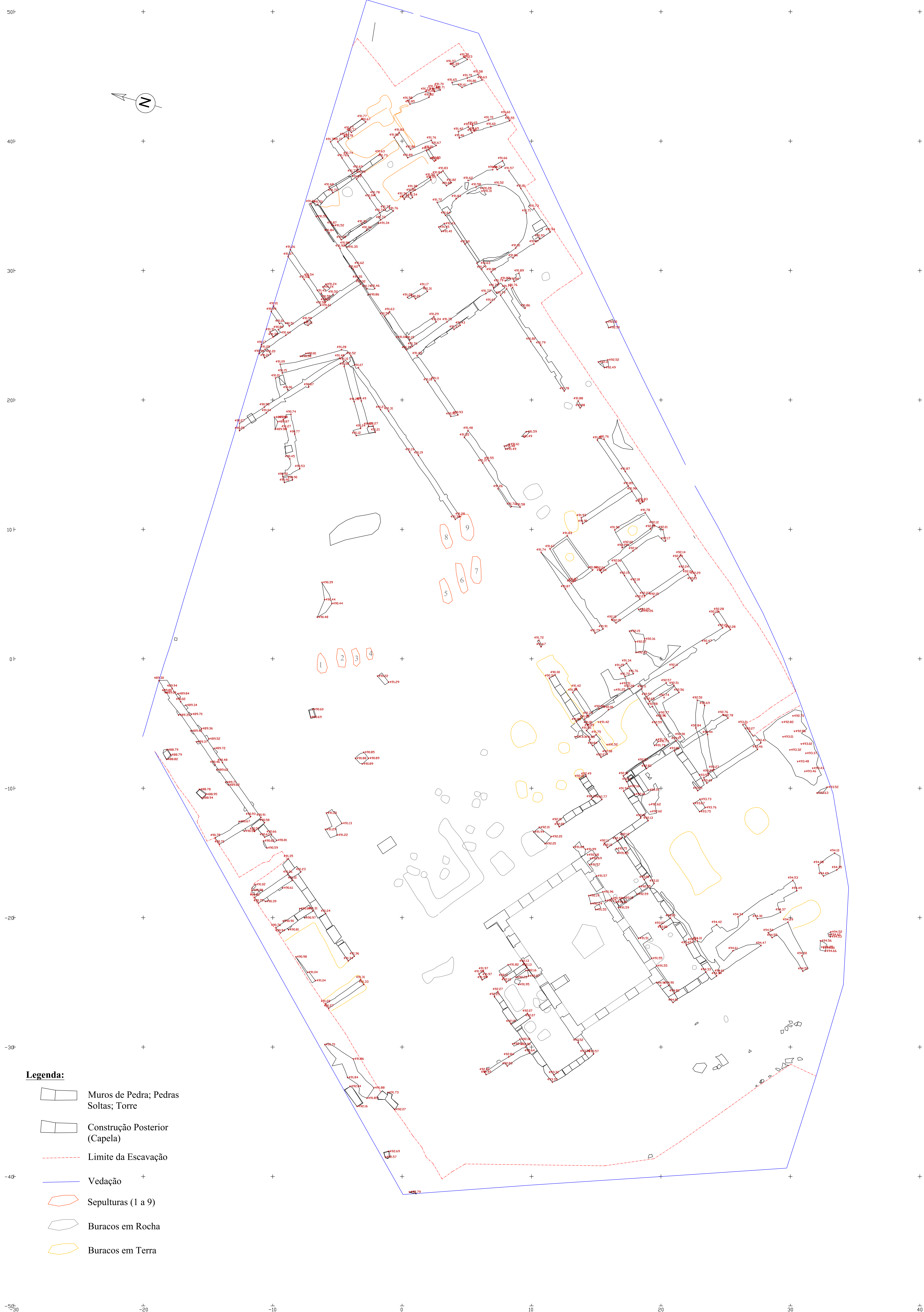
 UNIVERSIDADE DA BEIRA INTERIOR COVILHA Centro de Estudos e Investigação em História Departamento de Engenharia Civil	IPBIR - Direção Regional de Coimbra <b>TORRE DE CENTIM CELAS</b> Cabeceira da Torre, Freguesia de Colmeal da Torre, Município de Belmonte, Distrito do Centro, Alentejo LEVANTAMENTO ARQUEOLÓGICO-ARQUITETÓNICO	
	<b>PLANTA DA ESCAVAÇÃO</b>	
Prof.ª de Arquitetura, U.B. 1992-1993 Data: Agosto e Outubro de 1993	Prof.ª de geologia, U.B. 1992-1993 Data: Agosto e Outubro de 1993	Escala: 1:100 Folha nº: 05



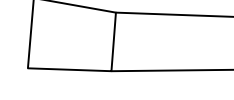
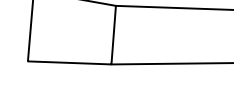


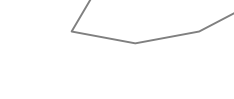


**Legenda:**

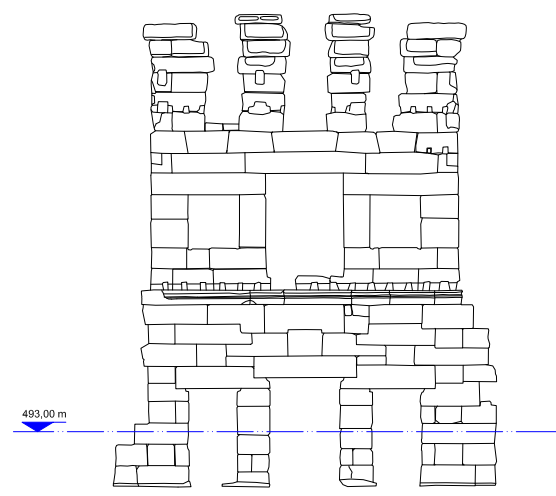
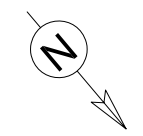
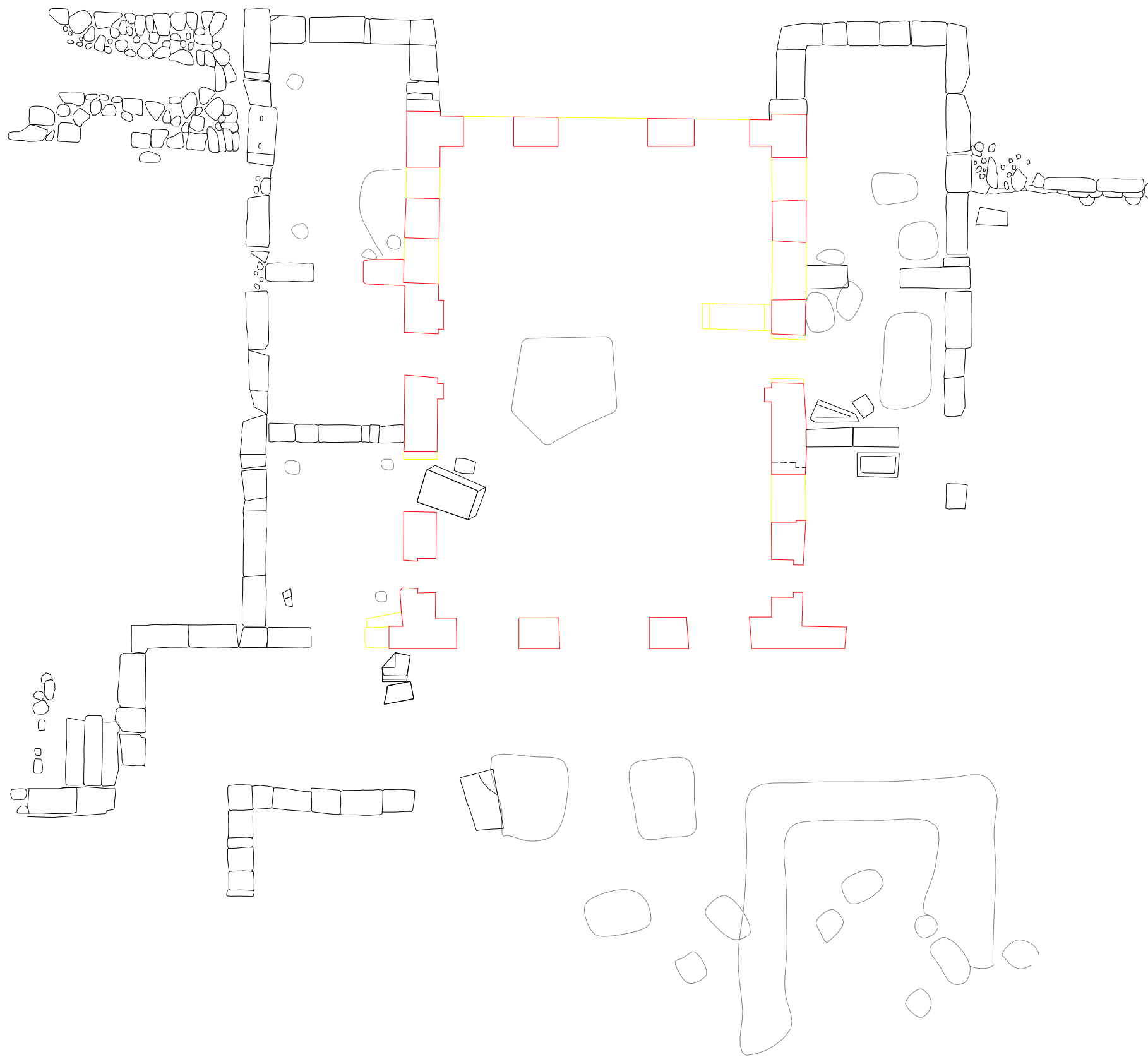
-  Muros de Pedra; Pedras Soltas; Torre
-  Construção Posterior (Capela)
-  Limite da Escavação
-  Vedação
-  Sepulturas (1 a 9)
-  Buracos em Rocha
-  Buracos em Terra


 UNIVERSIDADE DA BEIRA INTERIOR COVILHA Centro de Estudos e Arqueologia Departamento de Engenharia Civil	IPBAP - Direção Regional de Coimbra <b>TORRE DE CENTIM E LÃS</b> Cabeceira da Torre, Freguesia de Colmeal da Torre, Município de Belmonte, Distrito do Centro, Alentejo LEVANTAMENTO ARQUEOLÓGICO-ARQUITETÓNICO	
	<b>PLANTA DA ESCAVAÇÃO</b> Cotas do Terreno	
Prof. de Arq.º: Dr. J. M. M. S. S. Data: Agosto e Outubro de 1999	Prof. de Geom.º: Dr. J. M. M. S. S. Data: Agosto e Outubro de 1999	Escala: 1:100 Folha nº: 06

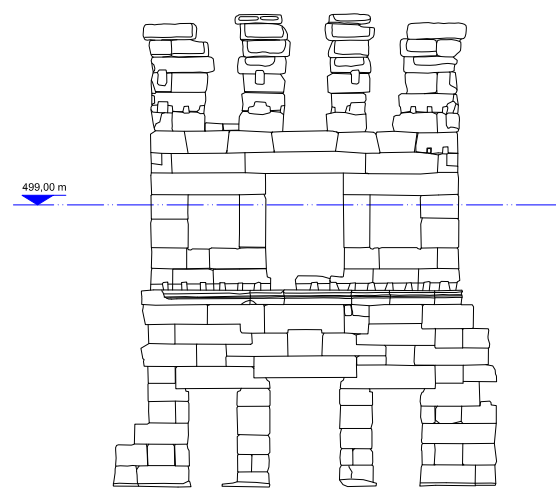
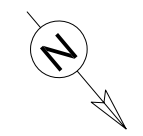
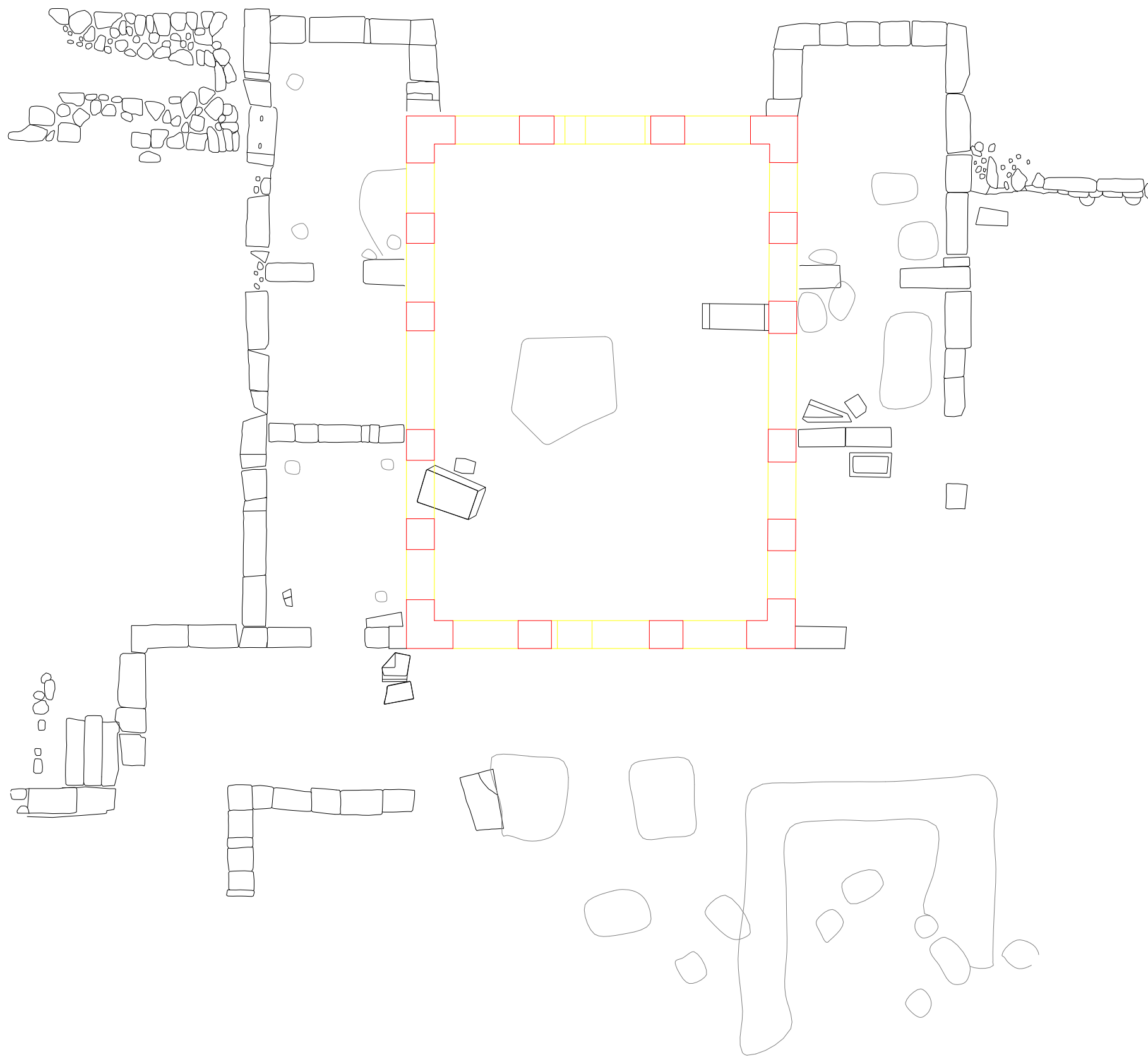



**Legenda:**

-  Muros de Pedra; Pedras Soltas; Torre
-  Construção Posterior (Capela)
-  Limite da Escavação
-  Vedação
-  Sepulturas (1 a 9)
-  Buracos em Rocha
-  Buracos em Terra

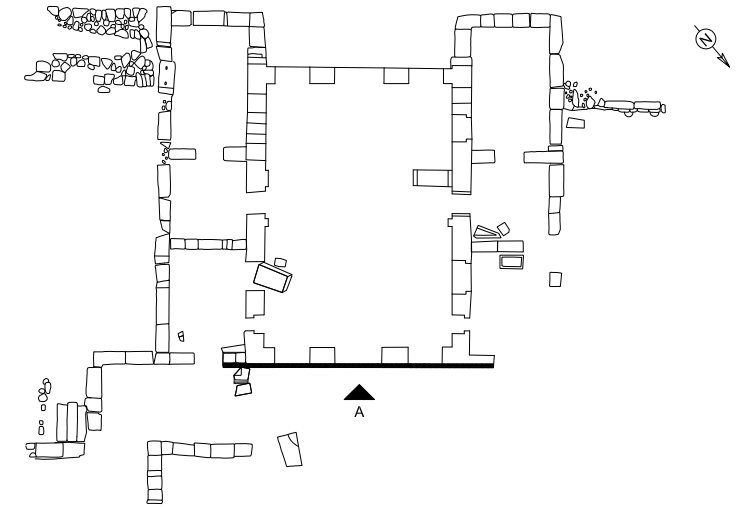




 <b>UNIVERSIDADE DA BEIRA INTERIOR</b> <b>COVILHÃ</b> Centro de Estudos e Protecção do Património Departamento de Engenharia C&I	<b>IPPAR - Direcção Regional de Coimbra</b> <b>TORRE DE CENTUM CELLAS</b> Catraias da Torre, Freguesia de Colmeal da Torre, Concelho de Belmonte, Distrito de Castelo Branco LEVANTAMENTO ARQUEOLÓGICO-ARQUITECTÓNICO	
	<b>PLANTA DA TORRE</b> (cota 493,00 m)	
Fichas de campo: JA, LR, MM e SM Data: Agosto a Outubro de 1999	Director e programador informático: Duarte de Aguiar Data: Agosto a Dezembro de 1999	Escala: 1:50 Data: 28 de Dezembro de 1999
Observações:		



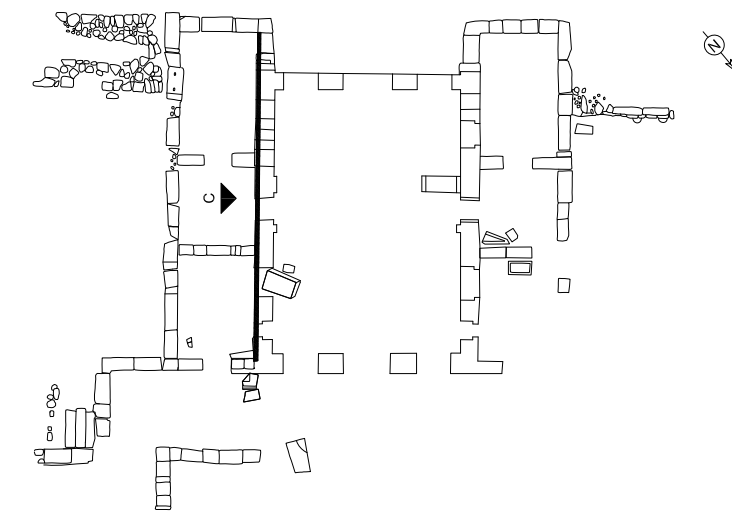

 <b>UNIVERSIDADE DA BEIRA INTERIOR</b> <b>COVILHÃ</b> Centro de Estudos e Protecção do Património Departamento de Engenharia CMI	<b>IPPAR - Direcção Regional de Coimbra</b> <b>TORRE DE CENTUM CELLAS</b> Catraias da Torre, Freguesia de Colmeal da Torre, Concelho de Belmonte, Distrito de Castelo Branco LEVANTAMENTO ARQUEOLÓGICO-ARQUITECTÓNICO	
	<b>PLANTA DA TORRE</b> (cota 499,00 m)	
Trabalho de campo: JA, LR, MM e SM Data: Agosto a Outubro de 1999	Director e programador informático: Duarte Augusto de Jesus - Novembro 2008 Edição e papel: 28 de Dezembro de 1999	Escala: 1:50 Folha nº: 09
Observações:		


505,00 m  
 504,00 m  
 503,00 m  
 502,00 m  
 501,00 m  
 500,00 m  
 499,00 m  
 498,00 m  
 497,00 m  
 496,00 m  
 495,00 m  
 494,00 m  
 493,00 m  
 492,00 m  
 491,00 m



	<b>UNIVERSIDADE DA BEIRA INTERIOR COVILHÃ</b> Centro de Estudos e Protecção do Património Departamento de Engenharia Civil	<b>IPPAR - Direcção Regional de Coimbra</b>	
		<b>TORRE DE CENTUM CELLAS</b> Catraias da Torre, Freguesia de Colmeal da Torre, Concelho de Belmonte, Distrito de Castelo Branco LEVANTAMENTO ARQUEOLÓGICO-ARQUITECTÓNICO	
<i>Trabº de campo:</i> JA, LB, MM e SM <i>Datas:</i> Agosto a Outubro de 1999		<b>ALÇADO PRINCIPAL EXTERIOR</b> <b>Parede A - Alçado Nordeste</b>	
<i>Trabº de gabinete:</i> JA, LB, MM e SM <i>Datas:</i> Agosto a Dezembro de 1999		<i>ficheiros e programas informáticos:</i> D-10_ages_plot.dwg - Autocad 2000 <i>Edição a papel:</i> 28 de Dezembro de 1999	<b>1:50</b> <i>Verif. aprov.:</i> .....
<i>Observações:</i>			

505,00 m  
 504,00 m  
 503,00 m  
 502,00 m  
 501,00 m  
 500,00 m  
 499,00 m  
 498,00 m  
 497,00 m  
 496,00 m  
 495,00 m  
 494,00 m  
 493,00 m  
 492,00 m  
 491,00 m



	<b>UNIVERSIDADE DA BEIRA INTERIOR COVILHÃ</b> Centro de Estudos e Protecção do Património Departamento de Engenharia Civil	<b>IPPAR - Direcção Regional de Coimbra</b> <b>TORRE DE CENTUM CELLAS</b> Catraias da Torre, Freguesia de Colmeal da Torre, Concelho de Belmonte, Distrito de Castelo Branco LEVANTAMENTO ARQUEOLÓGICO-ARQUITECTÓNICO
	Trabº de campo: JA, LB, MM e SM Datas: Agosto a Outubro de 1999	<b>ALÇADO LATERAL ESQUERDO EXTERIOR</b> <b>Parede C - Alçado Sudeste</b>
Trabº de gabinete: JA, LB, MM e SM Datas: Agosto a Dezembro de 1999	ficheiros e programas informáticos: D-11_alco_plot.dwg - Autocad 2000 Edição a papel: 28 de Dezembro de 1999	Escala: <b>1:50</b> Verif. aprov.: .....
Observações:		

505,00 m

504,00 m

503,00 m

502,00 m

501,00 m

500,00 m

499,00 m

498,00 m

497,00 m

496,00 m

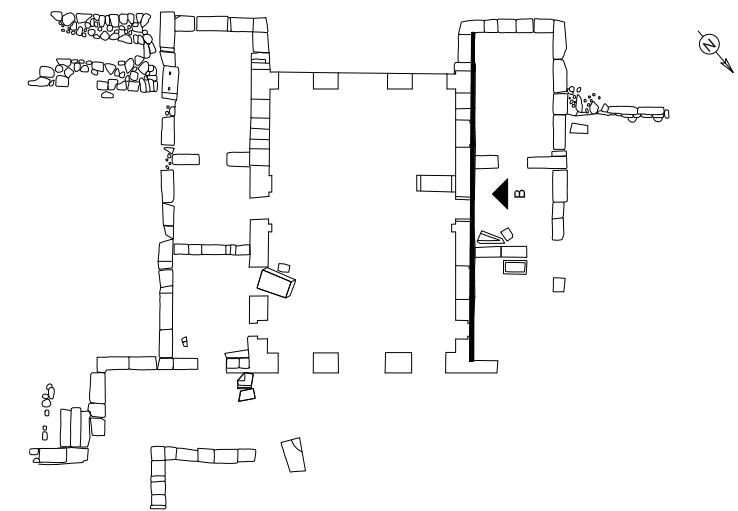

495,00 m


494,00 m

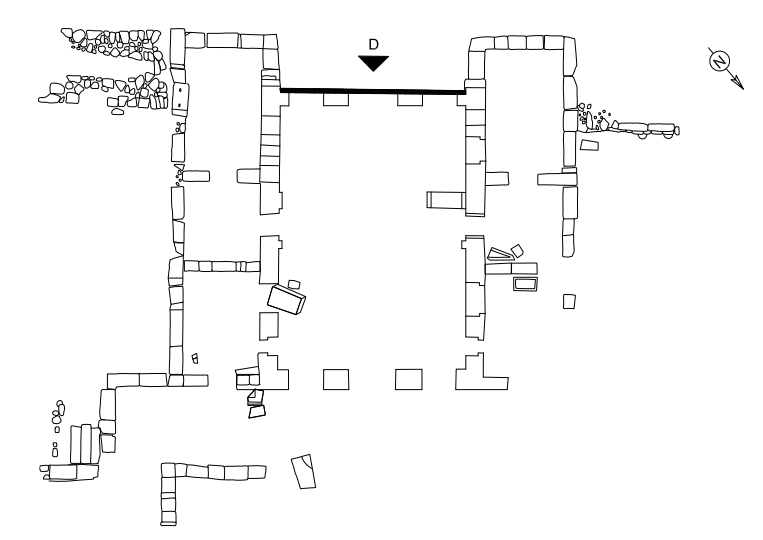
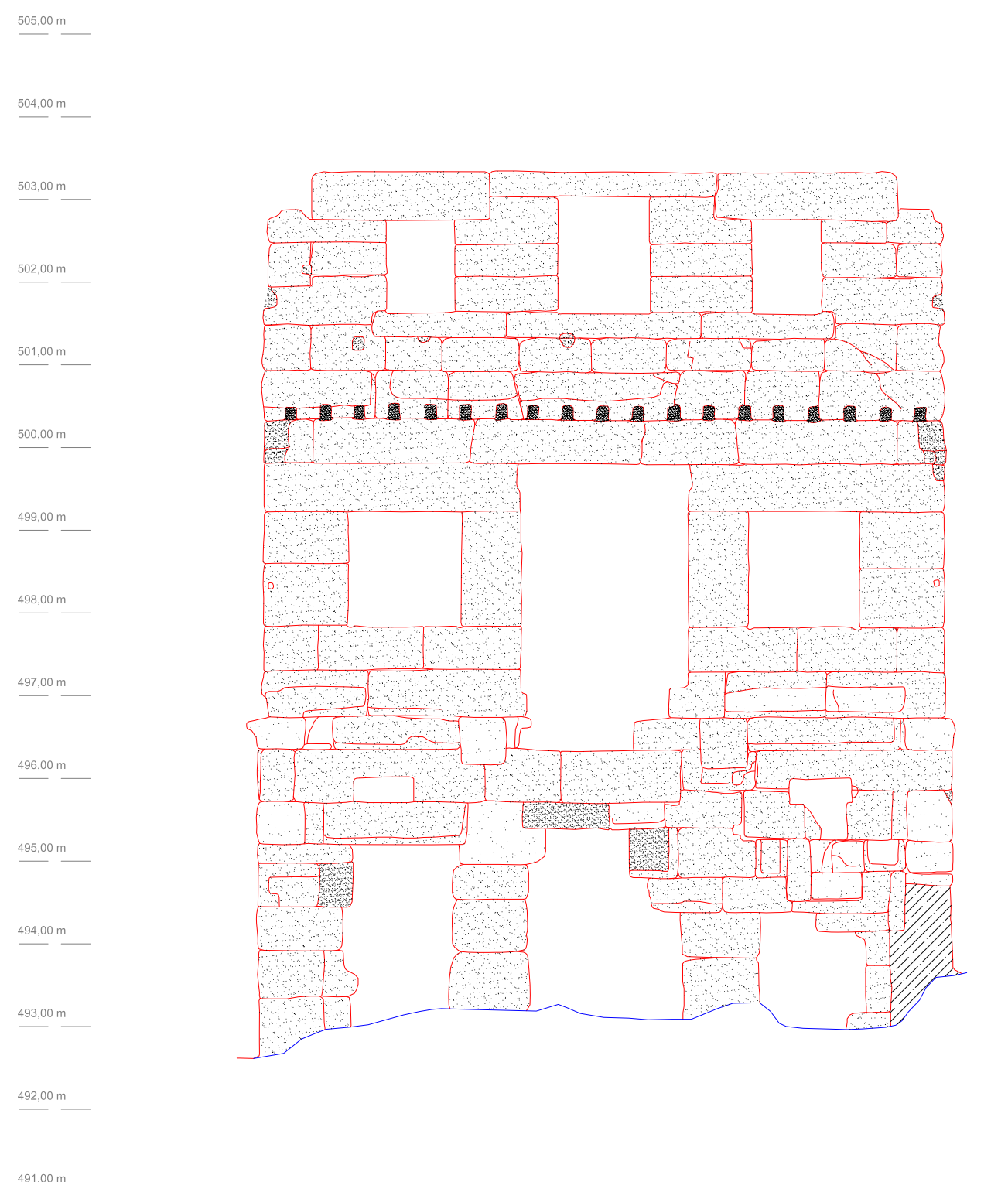
493,00 m

492,00 m

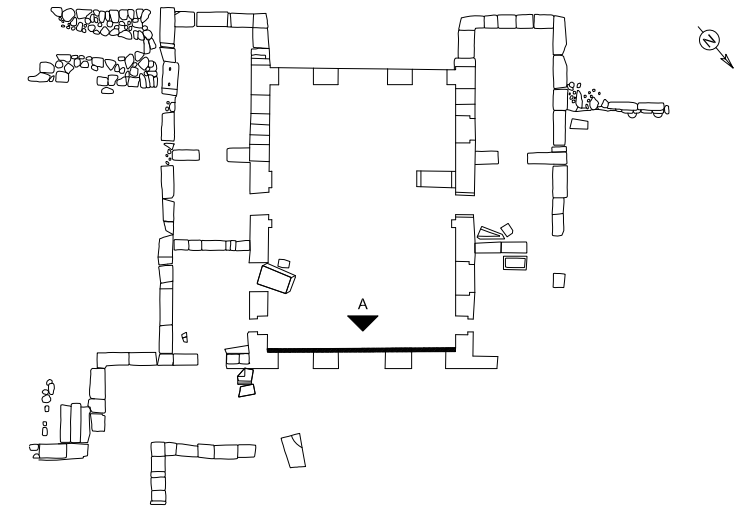
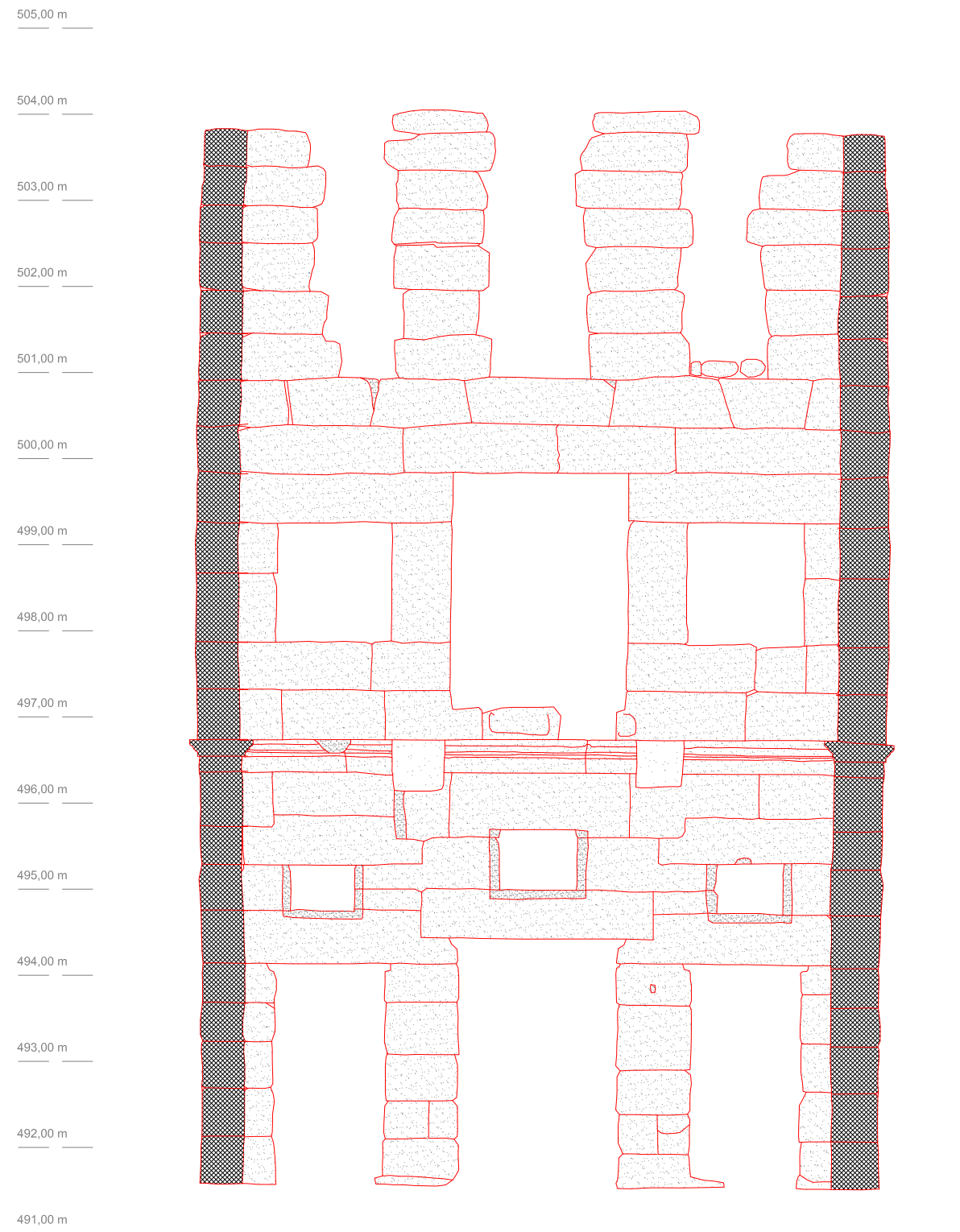
491,00 m




	<b>UNIVERSIDADE DA BEIRA INTERIOR COVILHÃ</b> Centro de Estudos e Protecção do Património Departamento de Engenharia Civil	<b>IPPAR - Direcção Regional de Coimbra</b>	
	<b>TORRE DE CENTUM CELLAS</b> Catraias da Torre, Freguesia de Colmeal da Torre, Concelho de Belmonte, Distrito de Castelo Branco LEVANTAMENTO ARQUEOLÓGICO-ARQUITECTÓNICO		
<i>Trab.º de campo:</i> JA, LB, MM e SM <i>Datas:</i> Agosto a Outubro de 1999	<b>ALÇADO LATERAL DIREITO EXTERIOR</b> <b>Parede B - Alçado Noroeste</b>		<i>Peça desenhada nº:</i> <b>12</b>
<i>Trab.º de gabinete:</i> JA, LB, MM e SM <i>Datas:</i> Agosto a Dezembro de 1999	<i>ficheiros e programas informáticos:</i> D-12_alki_plot.dwg - Autocad 2000 <i>Edição a papel:</i> 28 de Dezembro de 1999	<b>1:50</b>	<i>Verif. aprov.:</i> .....
<i>Observações:</i>			

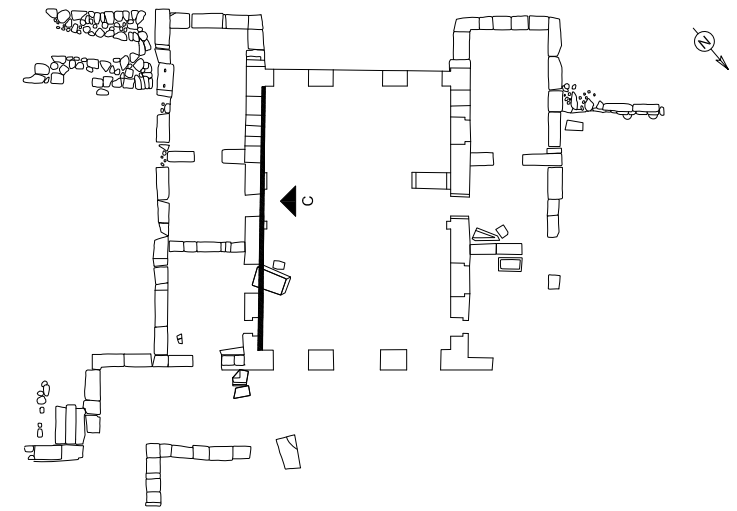




	<b>UNIVERSIDADE DA BEIRA INTERIOR COVILHÃ</b> Centro de Estudos e Protecção do Património Departamento de Engenharia Civil	<b>IPPAR - Direcção Regional de Coimbra</b>
	<b>TORRE DE CENTUM CELLAS</b> Catraias da Torre, Freguesia de Colmeal da Torre, Concelho de Belmonte, Distrito de Castelo Branco LEVANTAMENTO ARQUEOLÓGICO-ARQUITECTÓNICO	
<i>Trabº de campo:</i> JA, LB, MM e SM <i>Datas:</i> Agosto a Outubro de 1999	<b>ALÇADO POSTERIOR EXTERIOR</b> <b>Parede D - Alçado Sudoeste</b>	<i>Peça desenhada nº:</i> <b>13</b>
<i>Trabº de gabinete:</i> JA, LB, MM e SM <i>Datas:</i> Agosto a Dezembro de 1999	<i>ficheiros e programas informáticos:</i> D-13_posi_plot.dwg - Autocad 2000 <i>Edição si papel:</i> 28 de Dezembro de 1999	<b>1:50</b> <i>Verif. aprov.:</i> .....
<i>Observações:</i>		



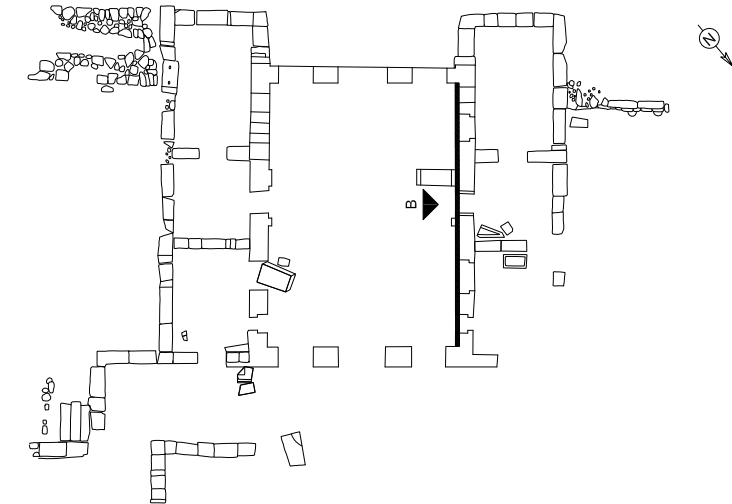

	<b>UNIVERSIDADE DA BEIRA INTERIOR COVILHÃ</b> Centro de Estudos e Protecção do Património Departamento de Engenharia Civil	<b>IPPAR - Direcção Regional de Coimbra</b>  <b>TORRE DE CENTUM CELLAS</b> Catraias da Torre, Freguesia de Colmeal da Torre, Concelho de Belmonte, Distrito de Castelo Branco LEVANTAMENTO ARQUEOLÓGICO-ARQUITECTÓNICO
	<i>Trabº de campo:</i> JA, LB, MM e SM <i>Datas:</i> Agosto a Outubro de 1999	<b>ALÇADO PRINCIPAL INTERIOR</b> <b>Parede A - Alçado Sudoeste</b>
<i>Trabº de gabinete:</i> JA, LB, MM e SM <i>Datas:</i> Agosto a Dezembro de 1999	<i>ficheiros e programas informáticos:</i> D-14_geral_plot.dwg - Autocad 2000 <i>Edução a papel:</i> 28 de Dezembro de 1999	<i>Prof.º aprov.:</i> .....
<i>Observações:</i>		


505,00 m  
 504,00 m  
 503,00 m  
 502,00 m  
 501,00 m  
 500,00 m  
 499,00 m  
 498,00 m  
 497,00 m  
 496,00 m  
 495,00 m  
 494,00 m  
 493,00 m  
 492,00 m  
 491,00 m



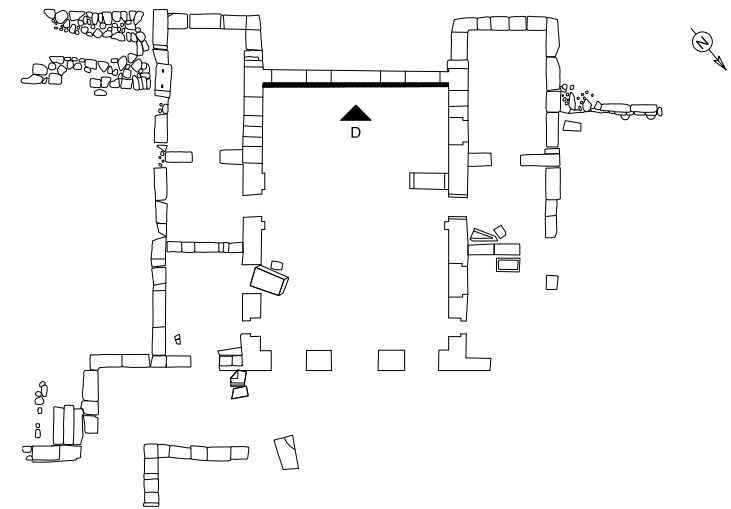
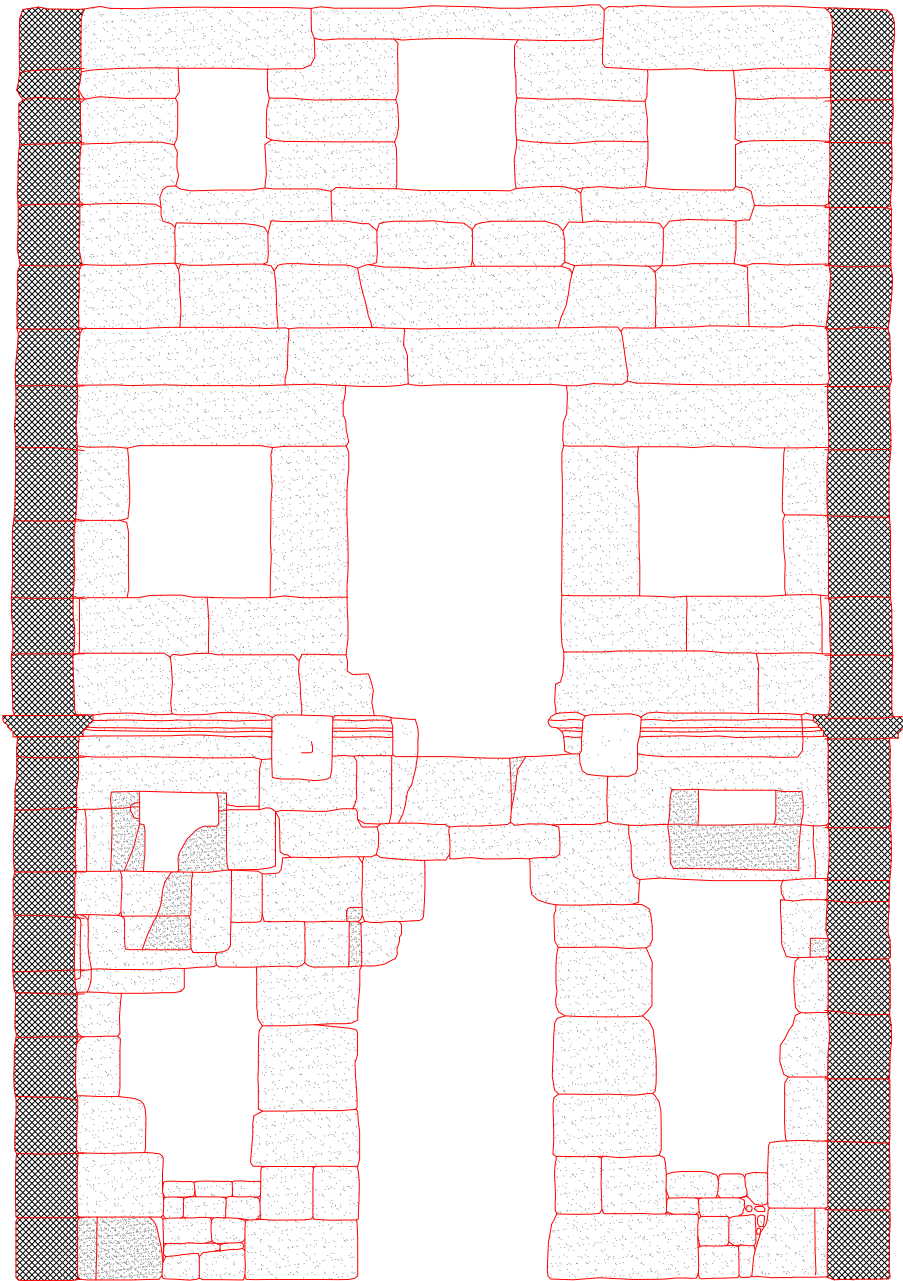
	<b>UNIVERSIDADE DA BEIRA INTERIOR COVILHÃ</b> Centro de Estudos e Protecção do Património Departamento de Engenharia Civil	<b>IPPAR - Direcção Regional de Coimbra</b> <b>TORRE DE CENTUM CELLAS</b> Catraias da Torre, Freguesia de Colmeal da Torre, Concelho de Belmonte, Distrito de Castelo Branco LEVANTAMENTO ARQUEOLÓGICO-ARQUITECTÓNICO
	Trabº de campo: JA, LB, MM e SM Datas: Agosto a Outubro de 1999	<b>ALÇADO LATERAL ESQUERDO INTERIOR</b> <b>Parede C - Alçado Noroeste</b>
Trabº de gabinete: JA, LB, MM e SM Datas: Agosto a Dezembro de 1999	ficheiros e programas informáticos: D-15_alc1_plot.dwg - Autocad 2000 Edição nº papel: 28 de Dezembro de 1999	Escala: <b>1:50</b> Verif. aprov.: .....
Observações:		


505,00 m  
 504,00 m  
 503,00 m  
 502,00 m  
 501,00 m  
 500,00 m  
 499,00 m  
 498,00 m  
 497,00 m  
 496,00 m  
 495,00 m  
 494,00 m  
 493,00 m  
 492,00 m  
 491,00 m

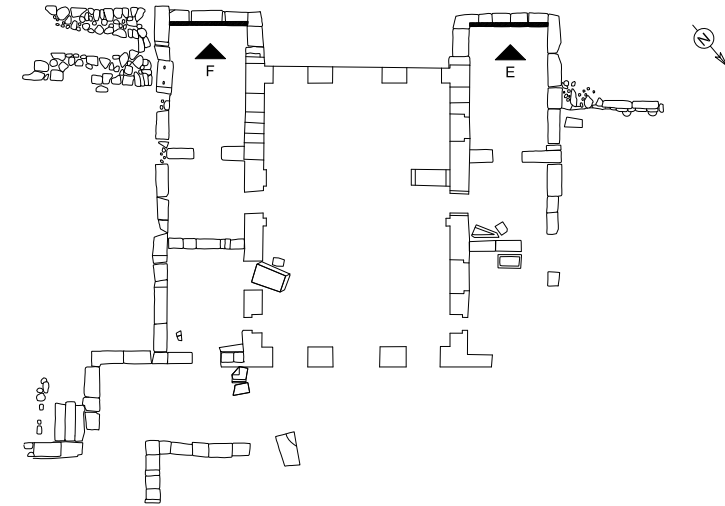


	<b>UNIVERSIDADE DA BEIRA INTERIOR COVILHÃ</b> Centro de Estudos e Protecção do Património Departamento de Engenharia Civil	<b>IPPAR - Direcção Regional de Coimbra</b>
	<b>TORRE DE CENTUM CELLAS</b> Catraias da Torre, Freguesia de Colmeal da Torre, Concelho de Belmonte, Distrito de Castelo Branco LEVANTAMENTO ARQUEOLÓGICO-ARQUITECTÓNICO	
<i>Trabº de campo:</i> JA, LB, MM e SM <i>Datas:</i> Agosto a Outubro de 1999	<i>Trabº de gabinete:</i> JA, LB, MM e SM <i>Datas:</i> Agosto a Dezembro de 1999	<b>ALÇADO LATERAL DIREITO INTERIOR</b> <b>Parede B - Alçado Sudeste</b>
<i>ficheiros e programas informáticos:</i> D-16_gld_plot.dwg - Autocad 2000 <i>Edição a papel:</i> 28 de Dezembro de 1999	<b>1:50</b>	<b>16</b>
<i>Observações:</i>		

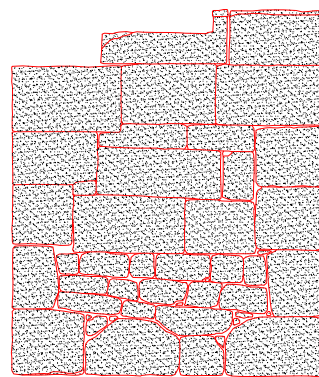
505,00 m  
 504,00 m  
 503,00 m  
 502,00 m  
 501,00 m  
 500,00 m  
 499,00 m  
 498,00 m  
 497,00 m  
 496,00 m  
 495,00 m  
 494,00 m  
 493,00 m  
 492,00 m  
 491,00 m



	<b>UNIVERSIDADE DA BEIRA INTERIOR COVILHÃ</b> Centro de Estudos e Protecção do Património Departamento de Engenharia Civil	<b>IPPAR - Direcção Regional de Coimbra</b>
	<b>TORRE DE CENTUM CELLAS</b> Catraias da Torre, Freguesia de Colmeal da Torre, Concelho de Belmonte, Distrito de Castelo Branco LEVANTAMENTO ARQUEOLÓGICO-ARQUITECTÓNICO	<b>ALÇADO POSTERIOR INTERIOR</b> Parede D - Alçado Nordeste
Trabº de campo: JA, LB, MM e SM Datas: Agosto a Outubro de 1999	ficheros e programas informáticos: D-17_agoi_plot.dwg - Autocad 2000	<b>1:50</b>
Trabº de gabinete: JA, LB, MM e SM Datas: Agosto a Dezembro de 1999	Edição nº papel: 28 de Dezembro de 1999	Forç/Tipov: .....
Observações:		

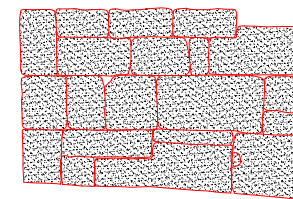


496,00 m  
 495,00 m  
 494,00 m  
 493,00 m  
 492,00 m  
 491,00 m




PAREDE F

496,00 m  
 495,00 m  
 494,00 m  
 493,00 m  
 492,00 m  
 491,00 m



PAREDE E

	<b>UNIVERSIDADE DA BEIRA INTERIOR COVILHÃ</b> Centro de Estudos e Protecção do Património Departamento de Engenharia Civil	<b>IPPAR - Direcção Regional de Coimbra</b>
	<b>TORRE DE CENTUM CELLAS</b> Catraias da Torre, Freguesia de Colmeal da Torre, Concelho de Belmonte, Distrito de Castelo Branco LEVANTAMENTO ARQUEOLÓGICO-ARQUITECTÓNICO	
<i>Trabº de campo:</i> JA, LB, MM e SM <i>Datas:</i> Agosto a Outubro de 1999	<i>Trabº de gabinete:</i> JA, LB, MM e SM <i>Datas:</i> Agosto a Dezembro de 1999	<b>MUROS DE ALA</b> <b>Paredes E e F - Alçado Nordeste</b>
<i>ficheiros e programas informáticos:</i> D-18_mia_plot.dwg - AutoCAD 2000 <i>Edição si papel:</i> 28 de Dezembro de 1999	<b>1:50</b>	<i>Peça desenhada nº:</i> <b>18</b>
<i>Observações:</i>		