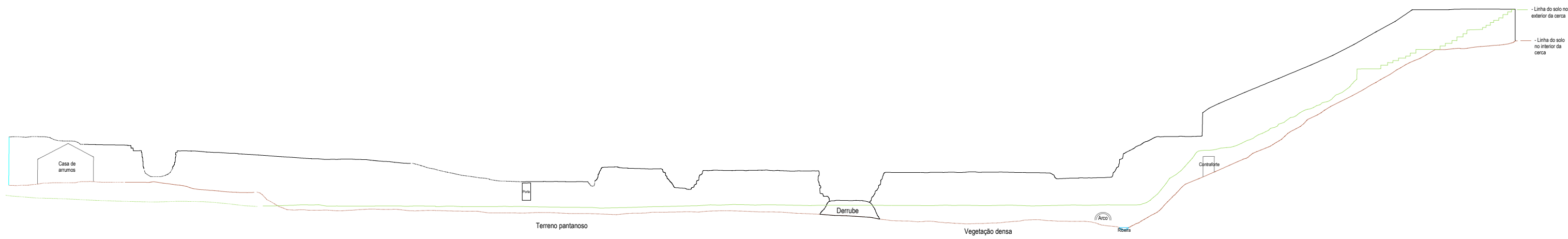


Nota: Não foi possível registrar o solo do lado exterior da cerca por este se encontrar com muita vegetação e casas adossadas à mesma.

	Mosteiro de Arcozelo	Projetado por:
	Levantamento de cerca	
	Alçado 1	
	Data de levantamento:	
	Julho de 2004	
		<small>Alçada 1/100 - 301 - 304 - 305 - 306/2004</small>



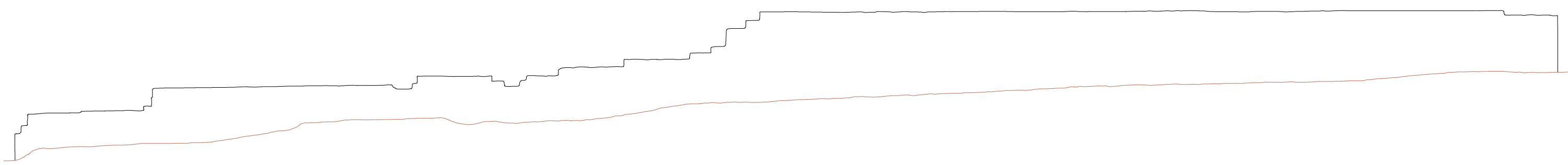



- Linha do solo no exterior da cerca
- Linha do solo no interior da cerca

Legenda:

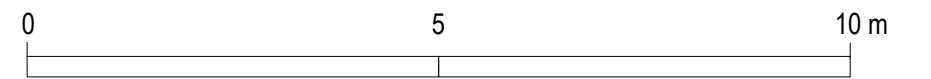
- Linha do solo no interior da cerca
- Linha do solo no exterior da cerca

	Mosteiro de Arouca Levantamento da cerca	Projetado por:
	Alçado 3	
	Data de levantamento: Julho de 2004	




Nota: Não foi possível registar o solo do lado exterior da cerca por este se encontrar com muita vegetação e casas adossadas à mesma.

	Mosteiro de Arouca Levantamento da cerca	Produzido por
	Alçado 4	
	Data de levantamento: Julho de 2004	

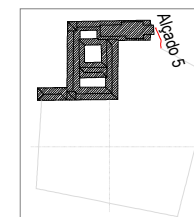


— Linha do solo no interior da cerca
 — Linha do solo no exterior da cerca



Legenda:

- - zona com elementos pétreos em falta
- - Linha do solo no interior da cerca
- - Linha do solo no exterior da cerca

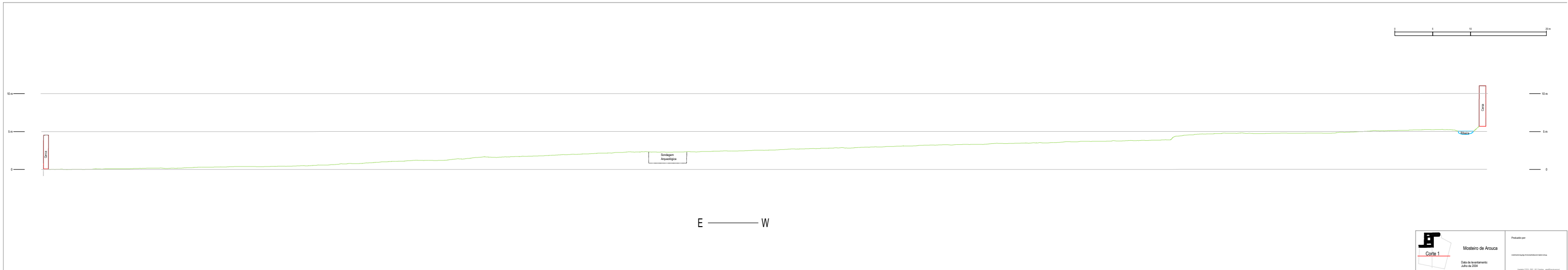


Mosteiro de Arouca
Levantamento da cerca

Alçado 5


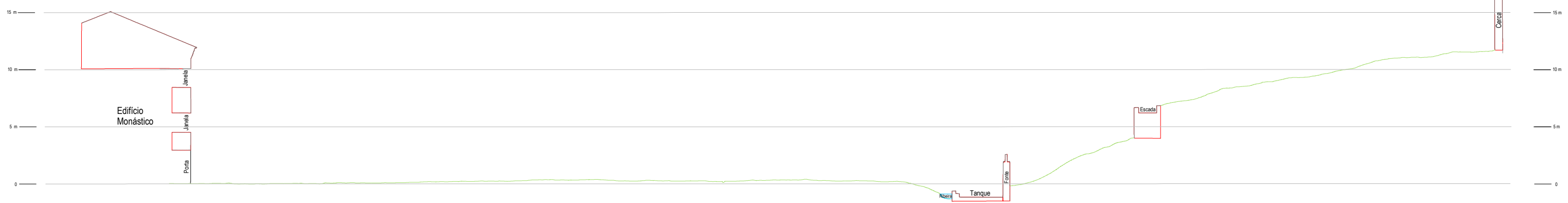
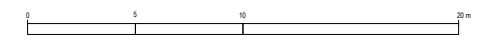
Data de levantamento:
Julho de 2004

Produzido por:



E ——— W

	Município de Aracua	Projeto:
	Cofre 1	
	Data de levantamento: Junho de 2018	



	Mosteiro de Arouca	Projetado por:
	Data de levantamento: Julho de 2004	<hr/>