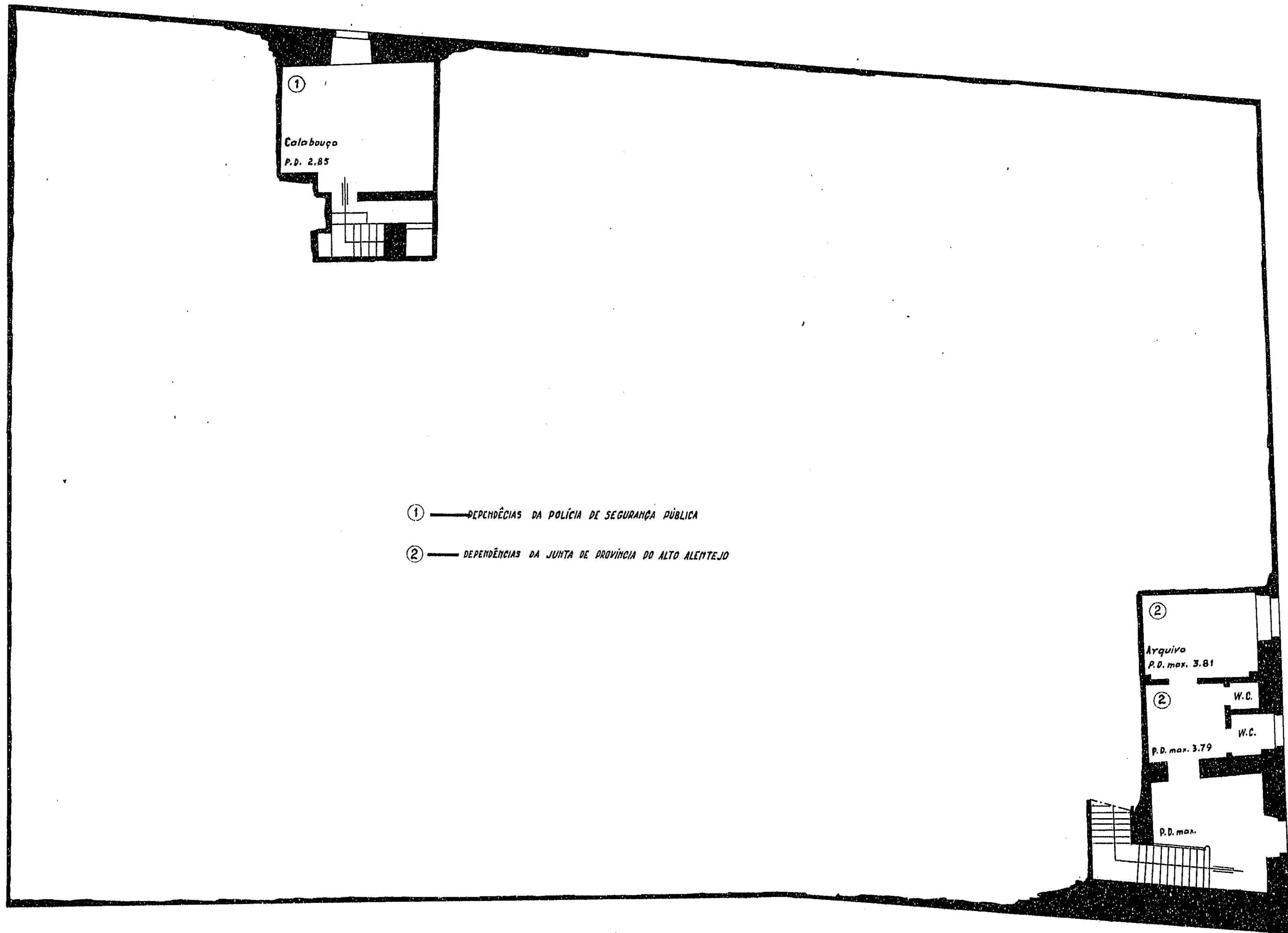


— GOVÊRNO CIVIL DE ÉVORA —

— PLANTA DA CAVE —

— ESCALA 1/100 —



① — DEPENDÊNCIAS DA POLÍCIA DE SEGURANÇA PÚBLICA

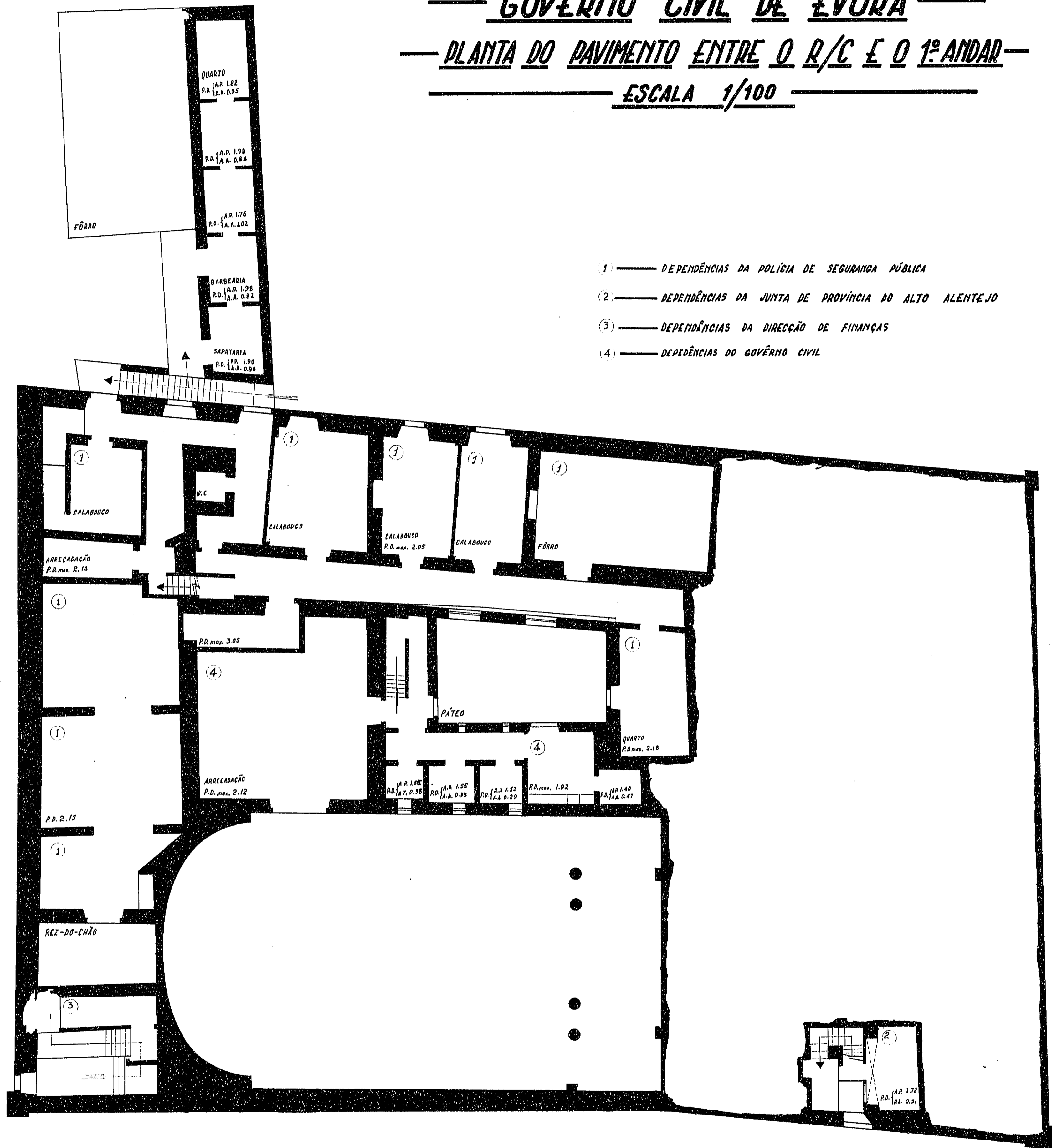
② — DEPENDÊNCIAS DA JUNTA DE PROVÍNCIA DO ALTO ALENTEJO

DIRECÇÃO GERAL DOS EDIFÍCIOS E MONUMENTOS NACIONAIS	
REPARTIÇÃO DE ESTUDOS DE EDIFÍCIOS	
CADASTRO DE EDIFÍCIOS	
DESENHO Nº	
DATA 20 DE AGOSTO DE 1940	
O ENGENHEIRO	<i>João Malheiro Marques</i>
O DESENHADOR	<i>Arábido da Silva</i>

— GOVÊRNO CIVIL DE ÉVORA —

— PLANTA DO PAVIMENTO ENTRE O R/C E O 1.º ANDAR —

ESCALA 1/100



- (1) — DEPENDÊNCIAS DA POLÍCIA DE SEGURANÇA PÚBLICA
- (2) — DEPENDÊNCIAS DA JUNTA DE PROVÍNCIA DO ALTO ALENTEJO
- (3) — DEPENDÊNCIAS DA DIRECÇÃO DE FINANÇAS
- (4) — DEPENDÊNCIAS DO GOVÊRNO CIVIL

DIRECÇÃO GERAL DOS EDIFÍCIOS E MONUMENTOS NACIONAIS	
REPARTIÇÃO DE ESTUDOS DE EDIFÍCIOS	
CADASTRO DE EDIFÍCIOS	
DESENHO Nº	
DATA 20 DE AGOSTO DE 1940	
O ENGENHEIRO	João Ribeiro Marques
O DESENHADOR	Amal de Almeida

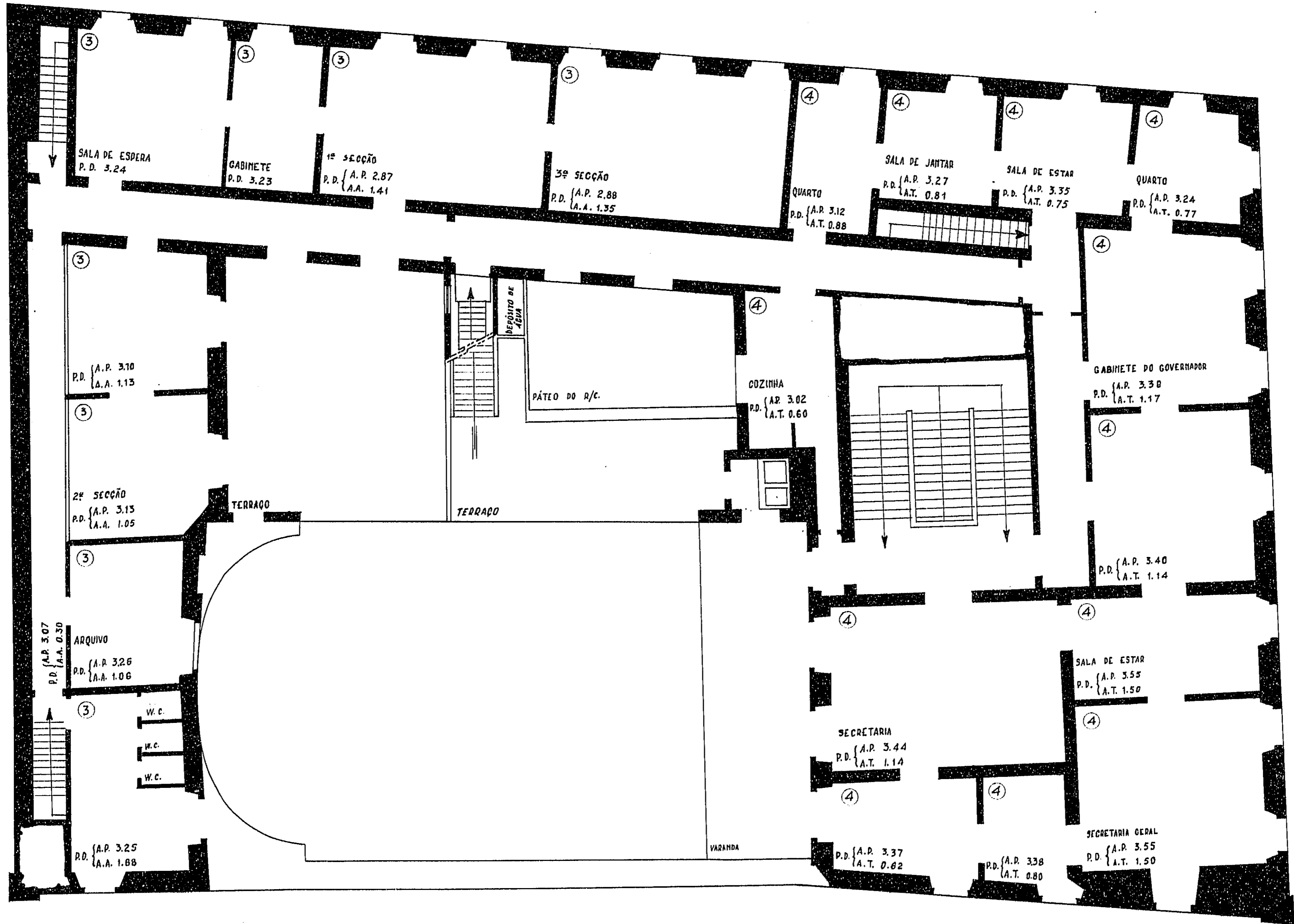
GOVÊRNO CIVIL DE ÉVORA

PLANTA DO PRIMEIRO ANDAR

ESCALA 1/100

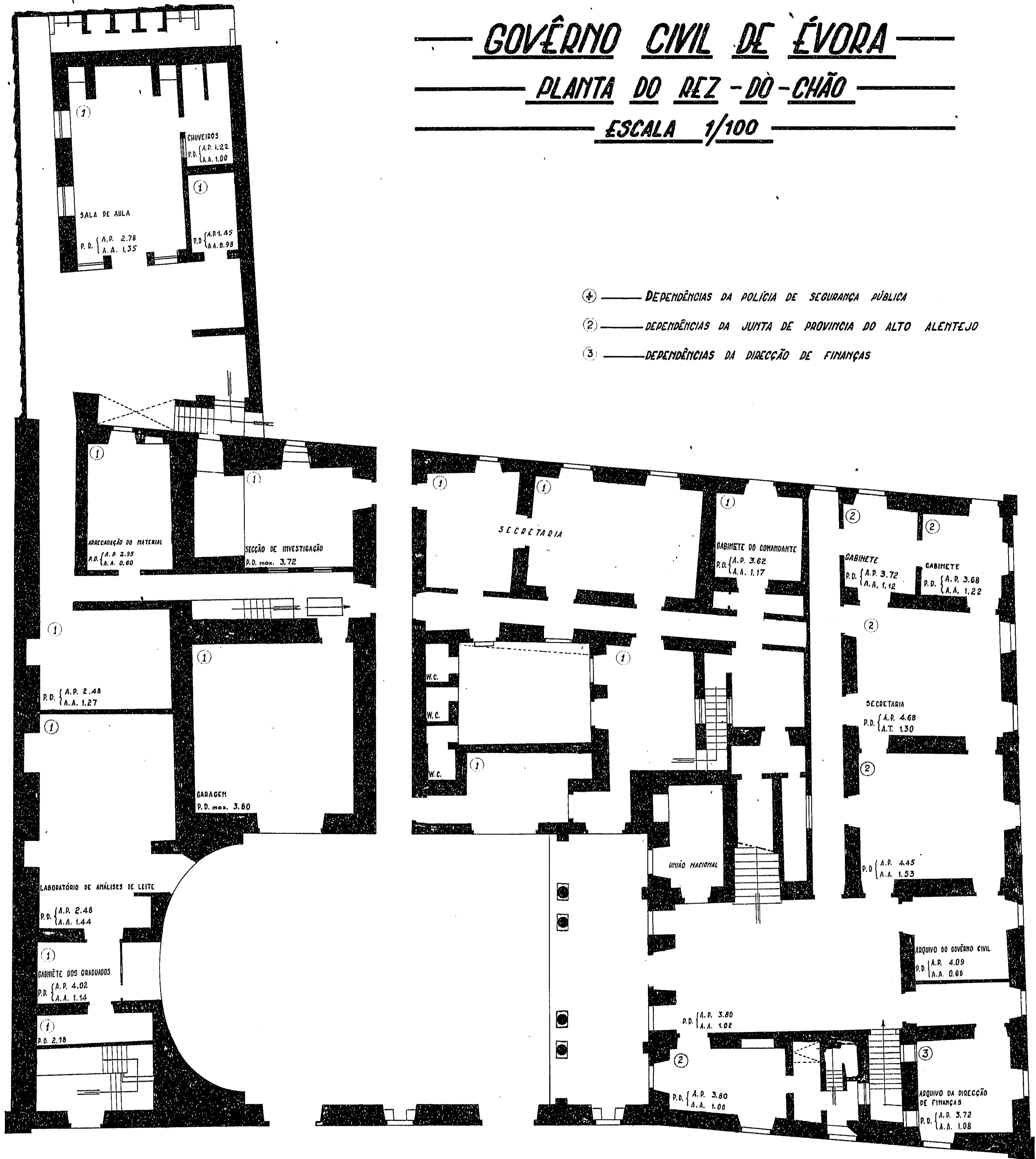
③ ——— DEPENDÊNCIAS DA DIRECÇÃO DE FINANÇAS

④ ——— DEPENDÊNCIAS DO GOVÊRNO CIVIL



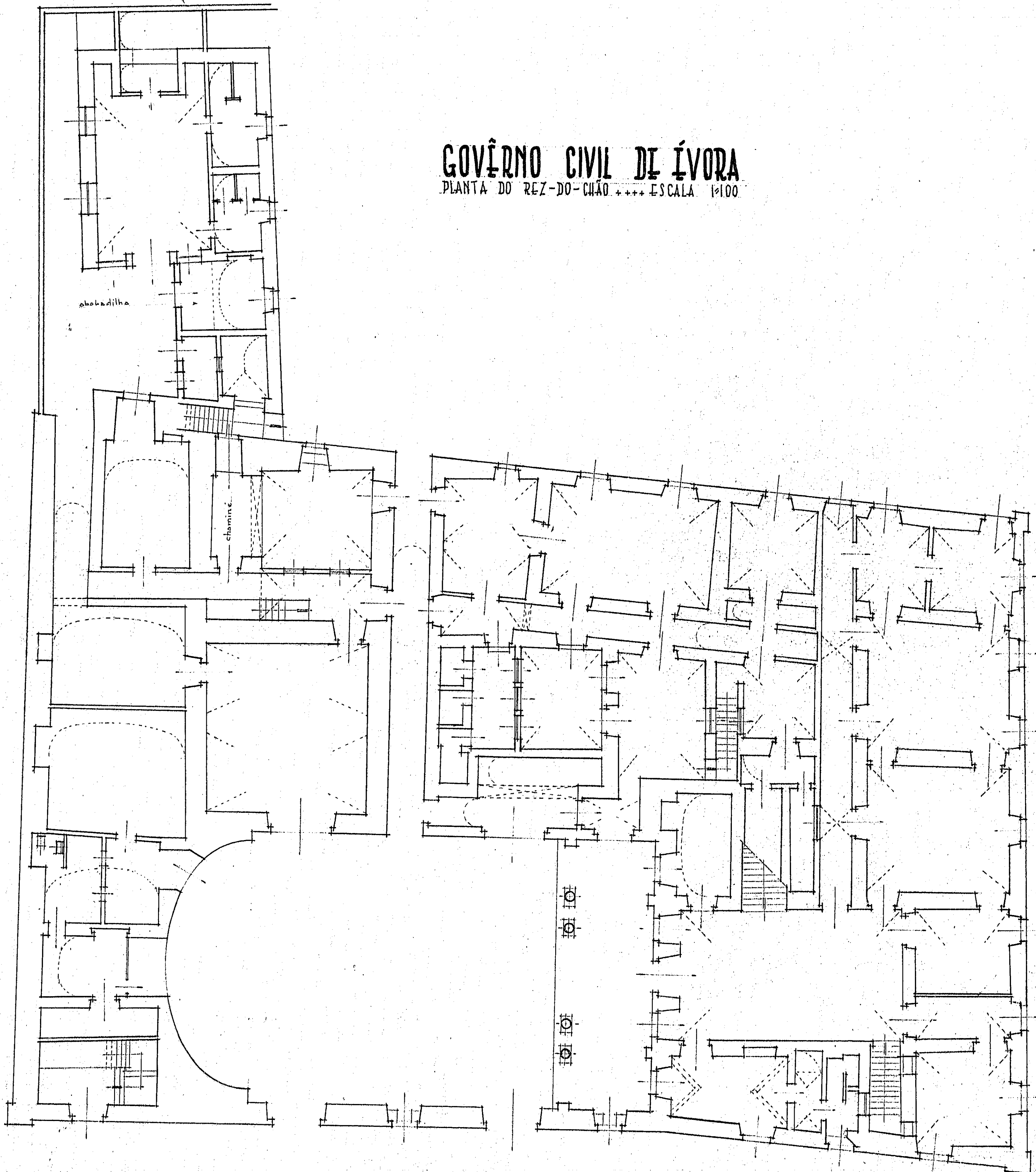
DIRECÇÃO GERAL DOS EDIFÍCIOS E MONUMENTOS NACIONAIS	
REPARTIÇÃO DE ESTUDOS DE EDIFÍCIOS	
CADASTRO DE EDIFÍCIOS	
DESENHO Nº	
DATA 20 DE AGOSTO DE 1940	
O ENGENHEIRO	<i>António Augusto Teixeira</i>
O DESENHADOR	<i>António Augusto Teixeira</i>

GOVERNO CIVIL DE ÉVORA
PLANTA DO REZ-DO-CHÃO
ESCALA 1/100



DIRECÇÃO GERAL DOS EDIFÍCIOS E MONUMENTOS NACIONAIS	
REPARTIÇÃO DE ESTUDOS DE EDIFÍCIOS	
CADASTRO DE EDIFÍCIOS	
DESENHO Nº	
DATA 20 DE AGOSTO DE 1940	O ENGENHEIRO <i>António de Oliveira</i>
	O DESENHADOR <i>António de Oliveira</i>

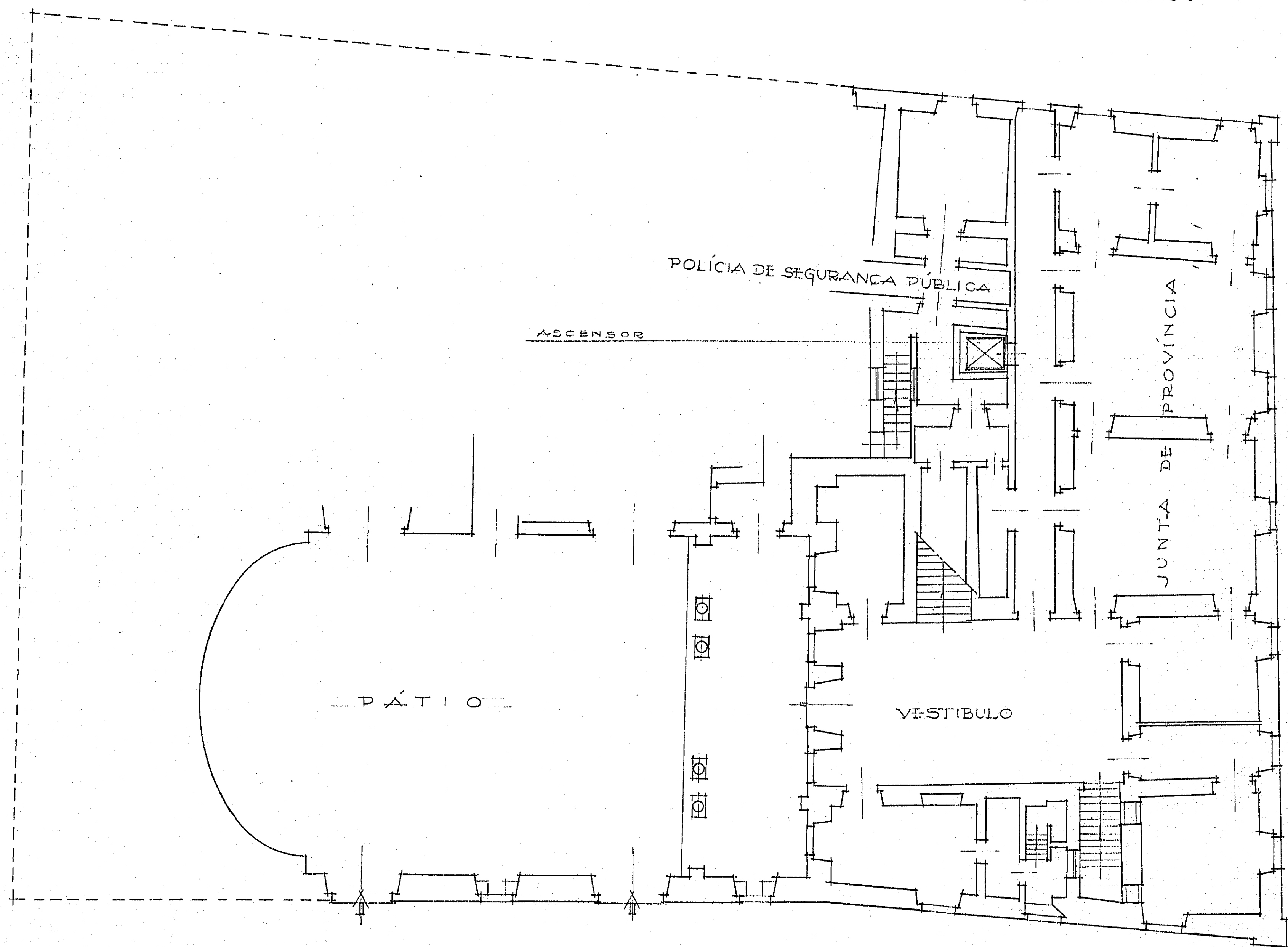
GOVÉRNO CIVIL DE ÍVORA
PLANTA DO REZ-DO-CHÃO + + + + ESCALA 1:100



GOVÉRNO CIVIL DE IVORÁ

PLANTA DO R/CHÃO

ESCALA 1:100



F-A
1250

O ARQUITECTO RAEL
[Signature]

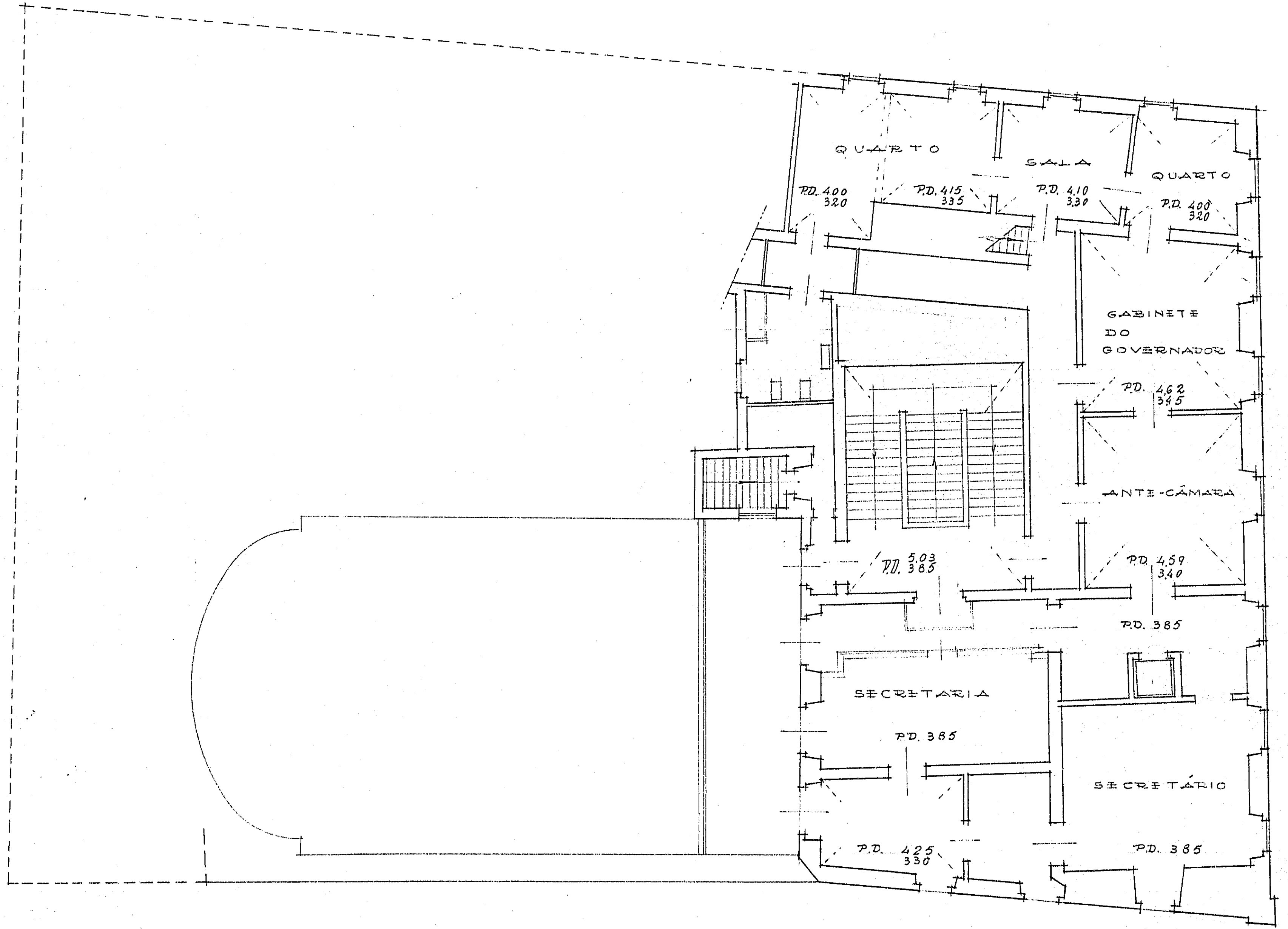
O DMS.
[Signature]

201271

GOVERNO CIVIL DE FLORES

PLANTA DO ANDAR

ESCALA 1:100



O ARQUITECTO 21 CL

O DEZ.

[Handwritten signature]

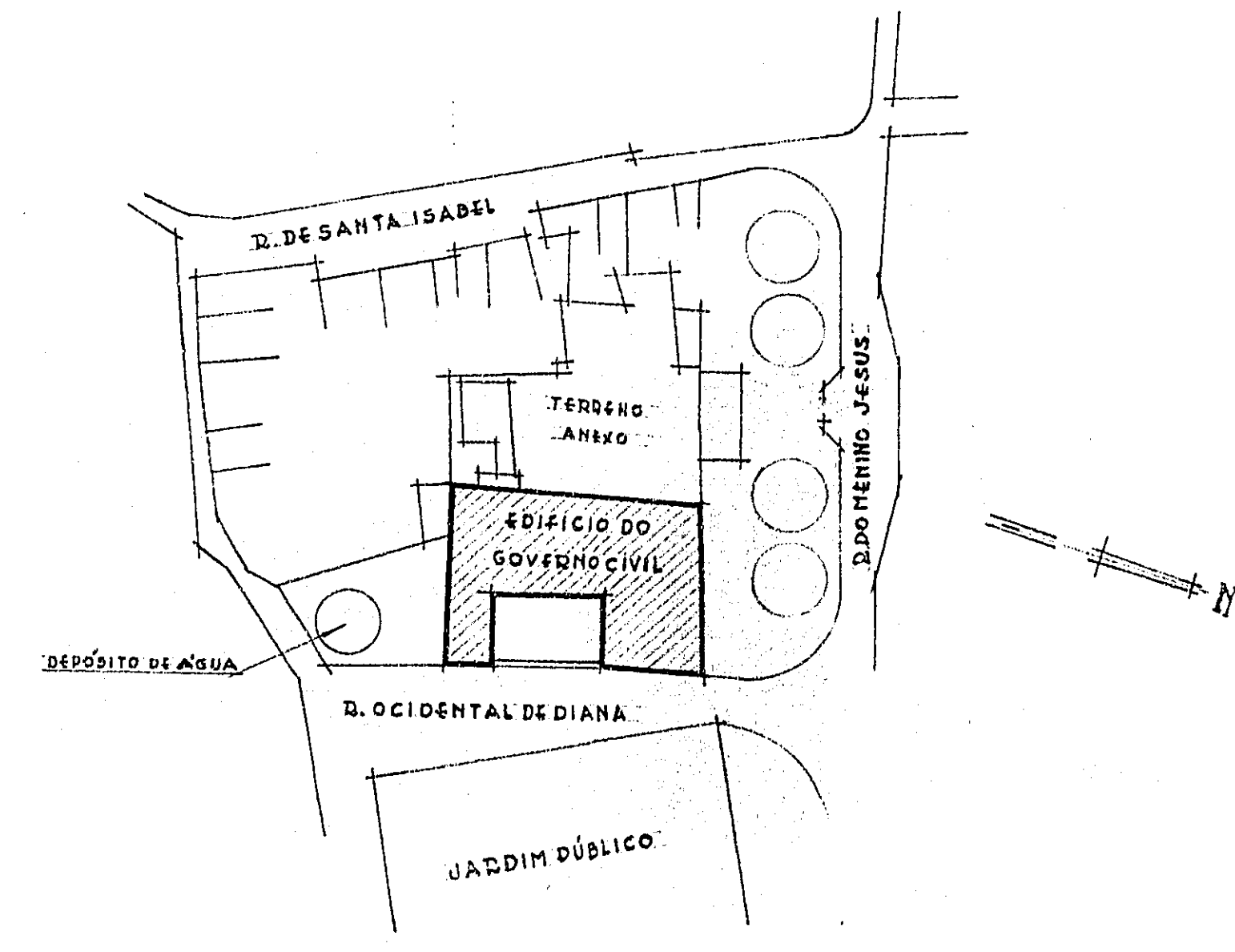
[Handwritten signature]

F-A
1249

GOVERNO CIVIL DE EVORA

PLANO DE DEMOLIÇÃO
E AS INSTALAÇÕES

ESCALA 1:1000



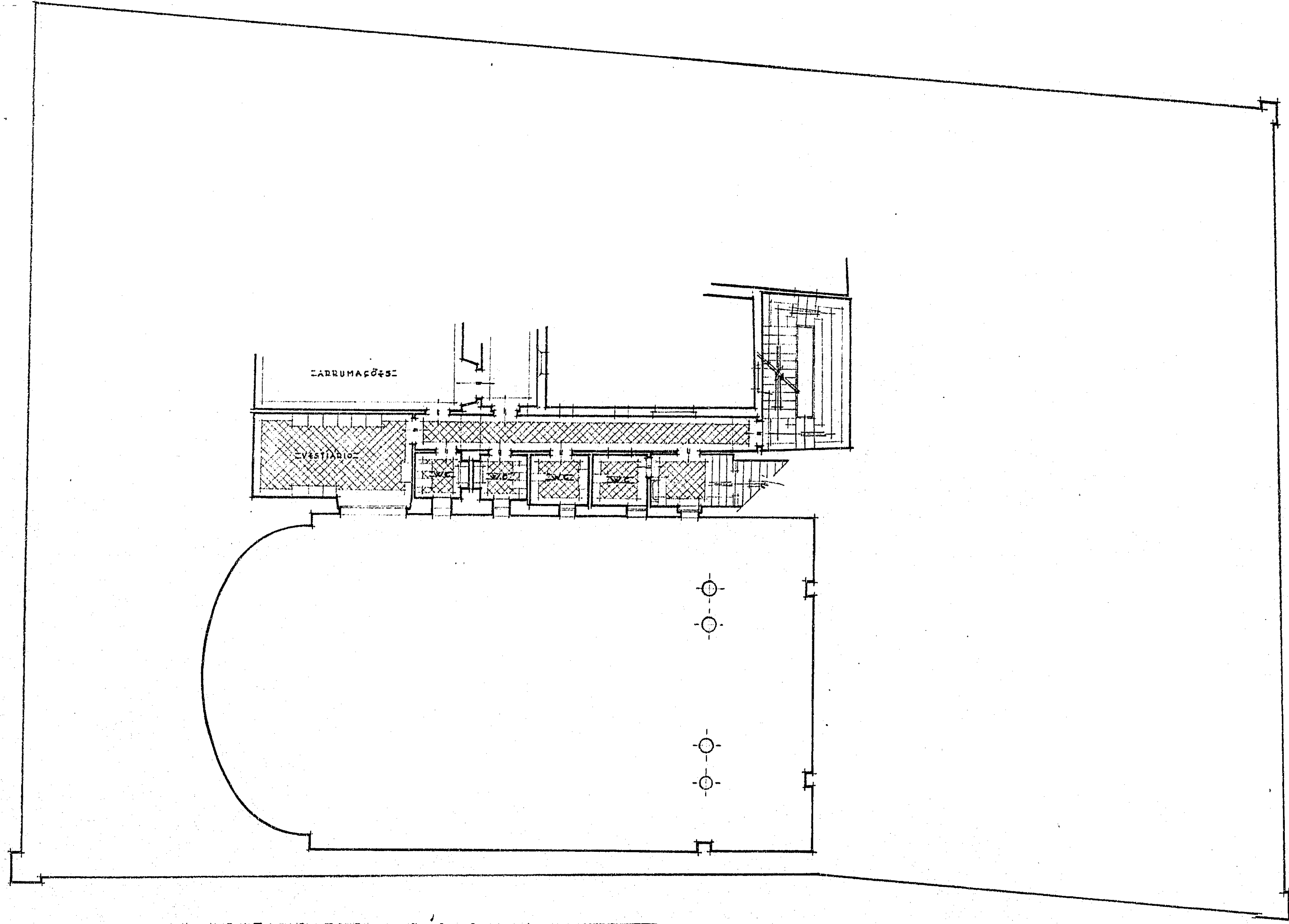
PLANTA DE SITUAÇÃO ESCALA 1:1000

ARQUITECTO DE 2ª CLASSE

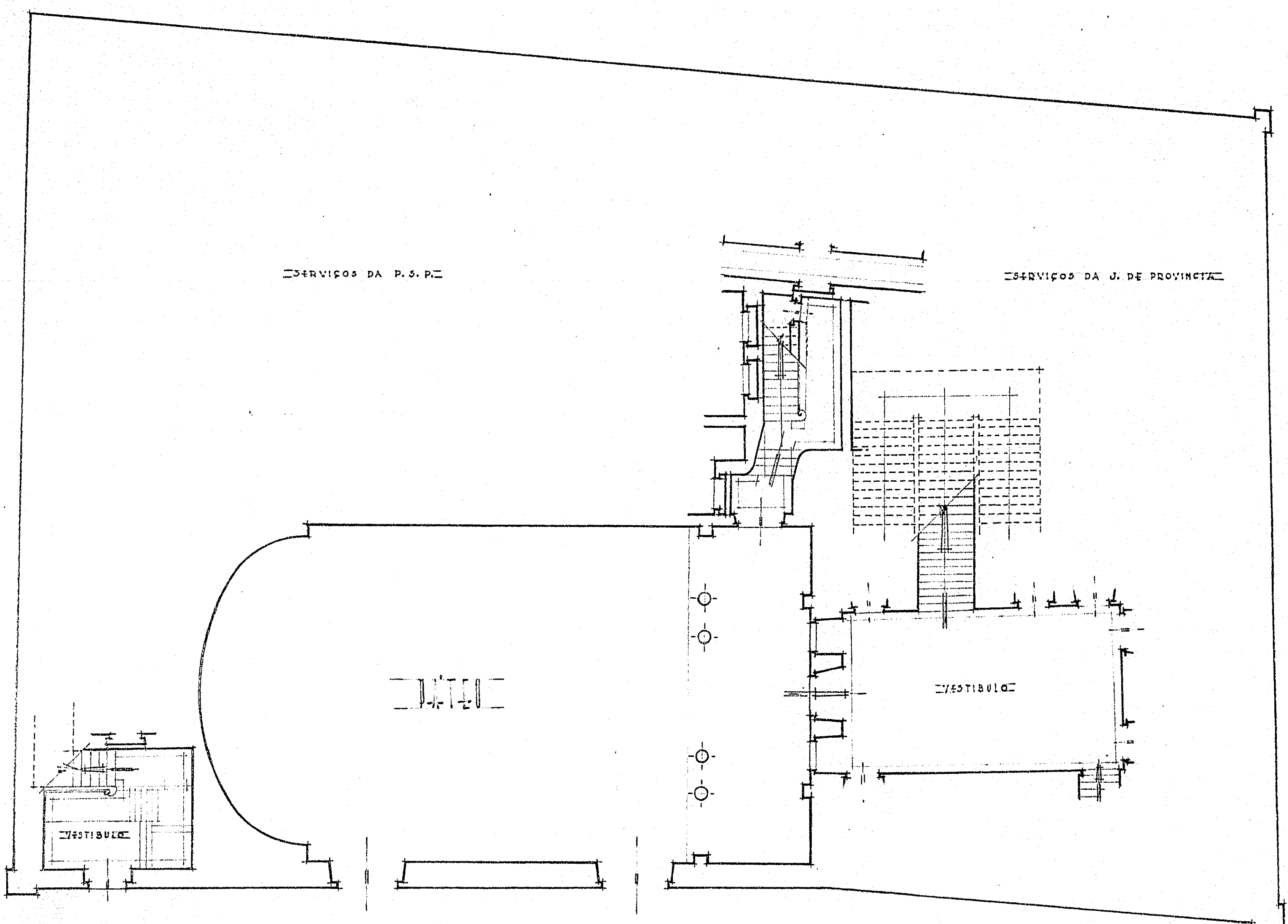
Alf. J.

DESENHADOR

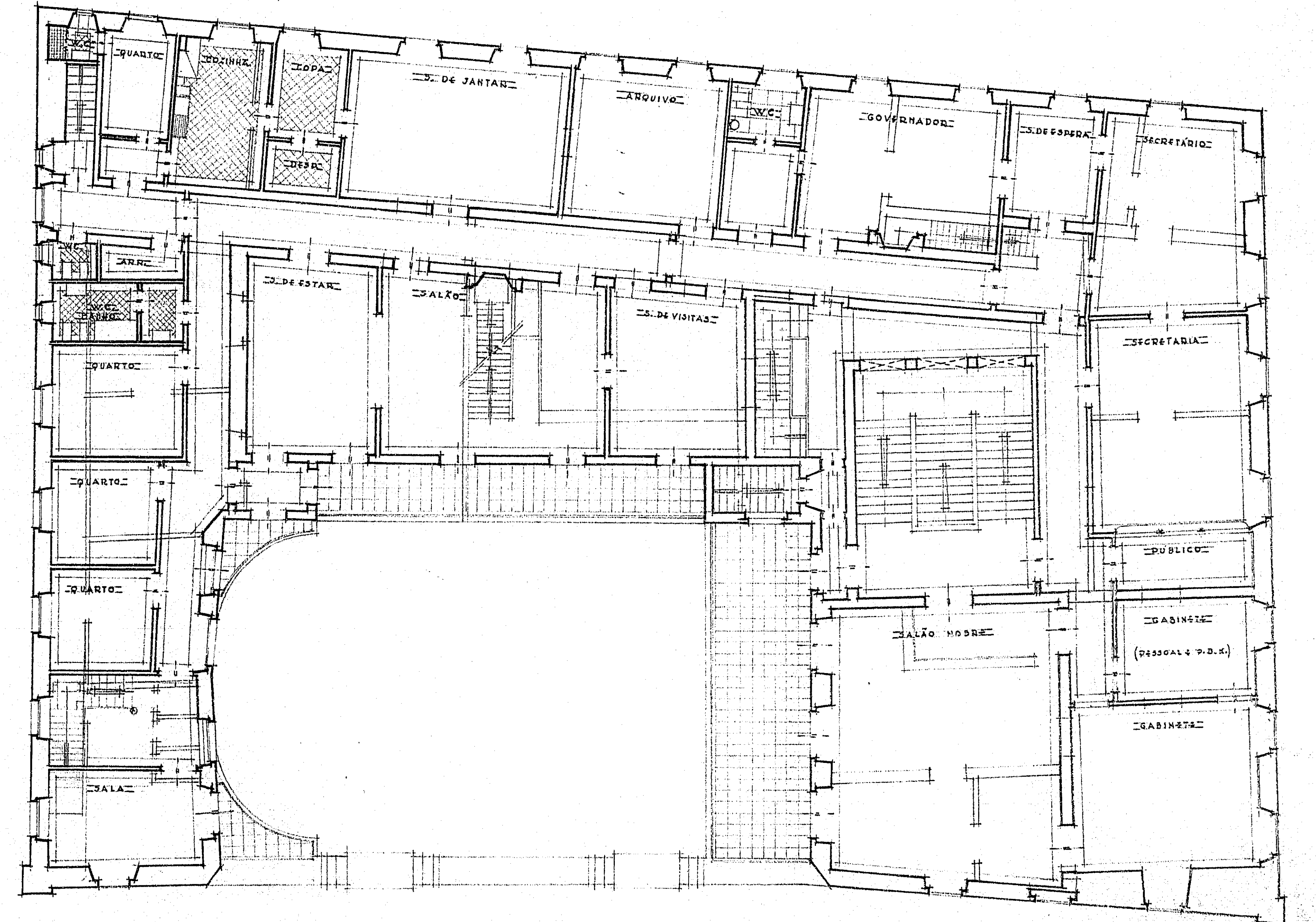
Pedro Soares



PLANTA DO DIVIAMENTO ENTRE O 1.º E O 2.º ANDAR



PLANTA DO 1.º ANDAR



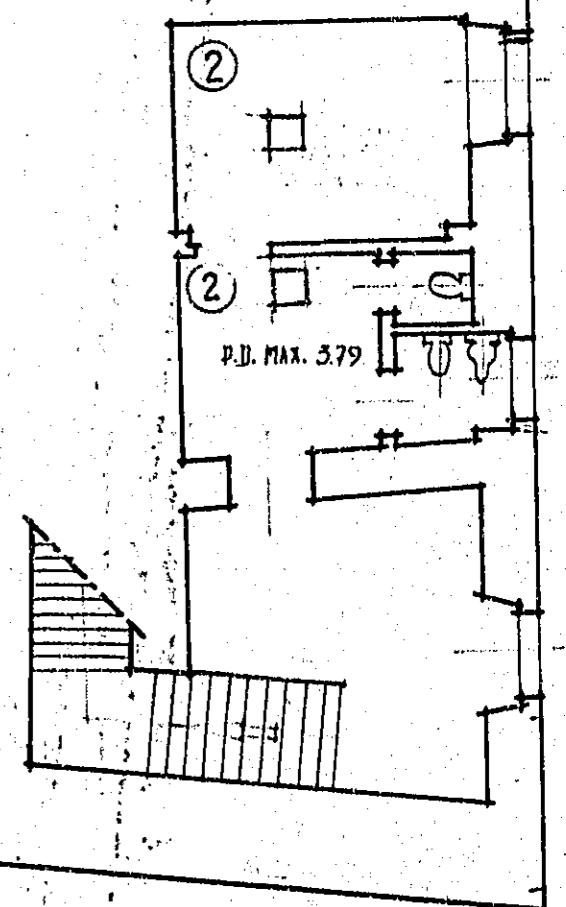
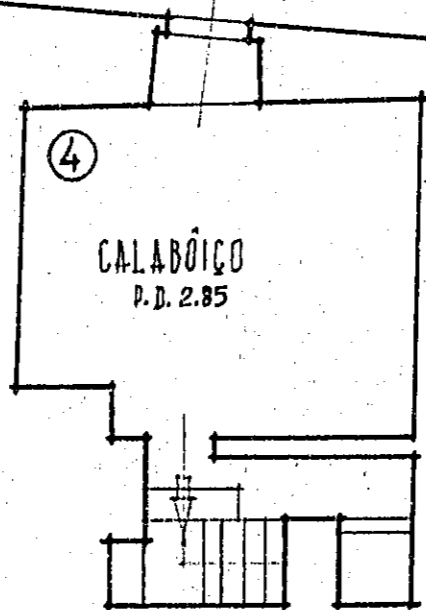
PLANTA DO 2.º ANDAR

7-11
12501
250-9

GOVIRNO CIVIL DE IVORA

PLANTA DA CAVI ***** ESCALA 1:100

- ② DEPENDENCIAS DA JUNTA DE PROVINCIA DO AITO ALENTEJO
- ④ DEPENDENCIAS DA POLICIA DE SEGURANCA PUBLICA *****



F.A
1255

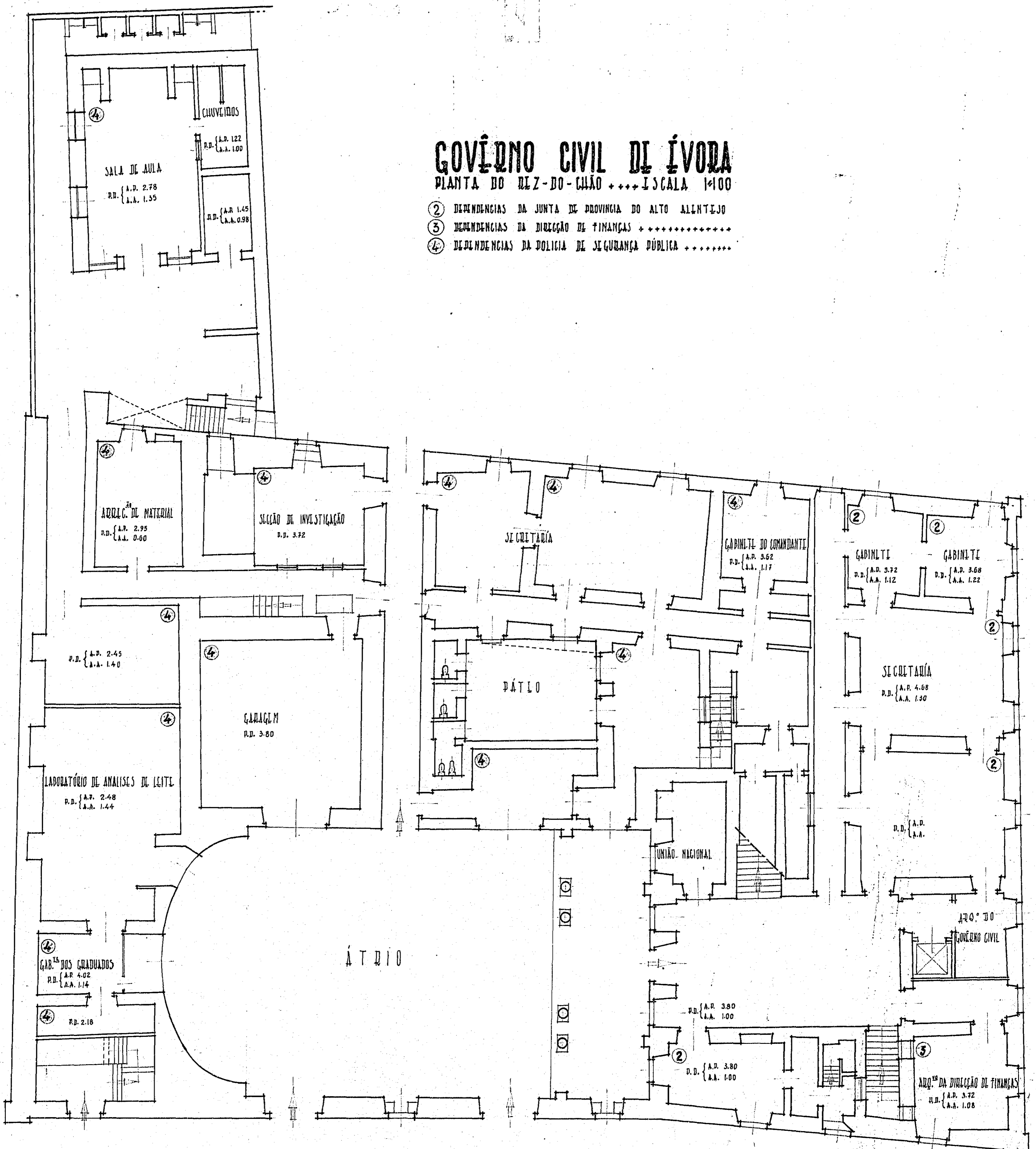
60-2

201 479

GOVERNO CIVIL DE ÍVORA

PLANTA DO 1.º Z-CALÃO + + + + ESCALA 1:100

- ② DEPENDÊNCIAS DA JUNTA DE PROVINCIA DO ALTO ALENTEJO
- ③ DEPENDÊNCIAS DA direcção DE FINANÇAS + + + + +
- ④ DEPENDÊNCIAS DA POLICIA DE SEGURANÇA PÚBLICA + + + + +



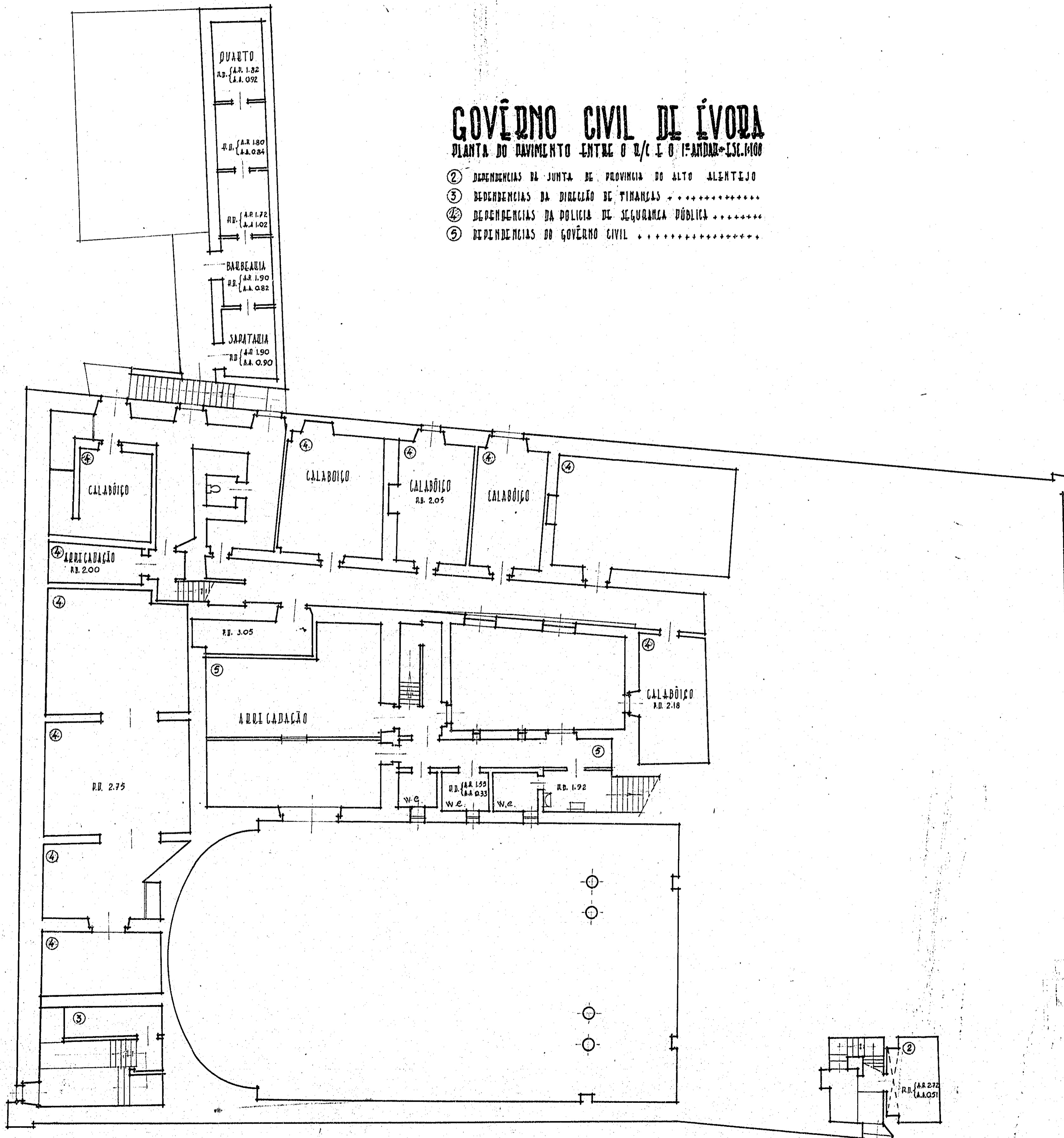
FA 1256

260-2

GOVÉRNO CIVIL DE ÍVORA

PLANTA DO PAVIMENTO ENTRE O 2.º E O 1.º ANDAR - ESC. 1100

- ② DEPENDENCIAS DA JUNTA DE PROVINCIA DO ALTO ALENTEJO
- ③ DEPENDENCIAS DA DIRECTÃO DE FINANÇAS +
- ④ DEPENDENCIAS DA POLICIA DE SEGURANZA PÚBLICA +
- ⑤ DEPENDENCIAS DO GOVÉRNO CIVIL +

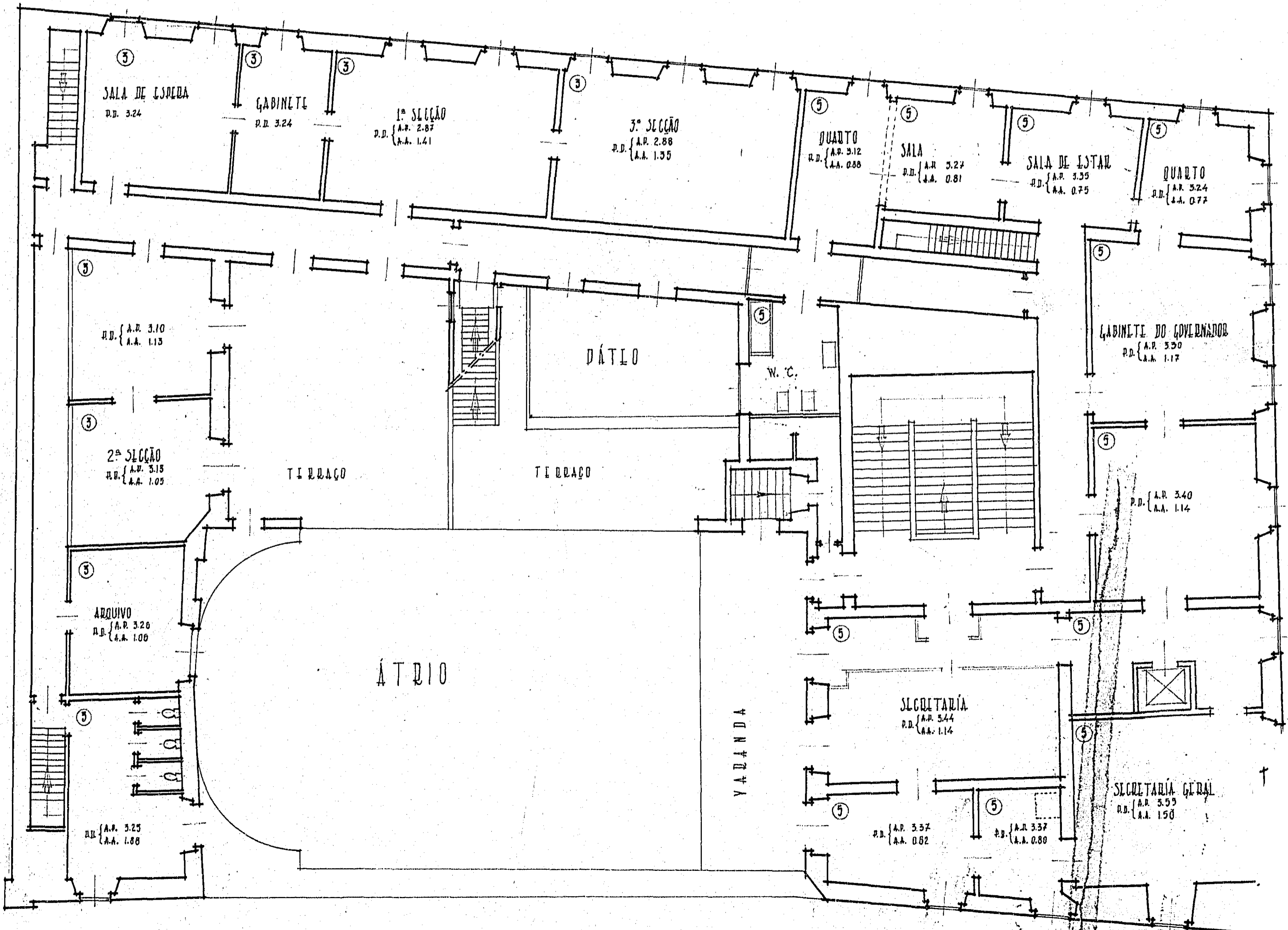


F.A
1257
160-2

GOVÉRNO CIVIL DE ÍVORA

PLANTA DO PRIMEIRO ANDAR ++++ ESCALA 1:100

- ③ DEPENDÊNCIAS DA DIRECÇÃO DE FINANÇAS ++++++
- ⑤ DEPENDÊNCIAS DO GOVÉRNO CIVIL ++++++



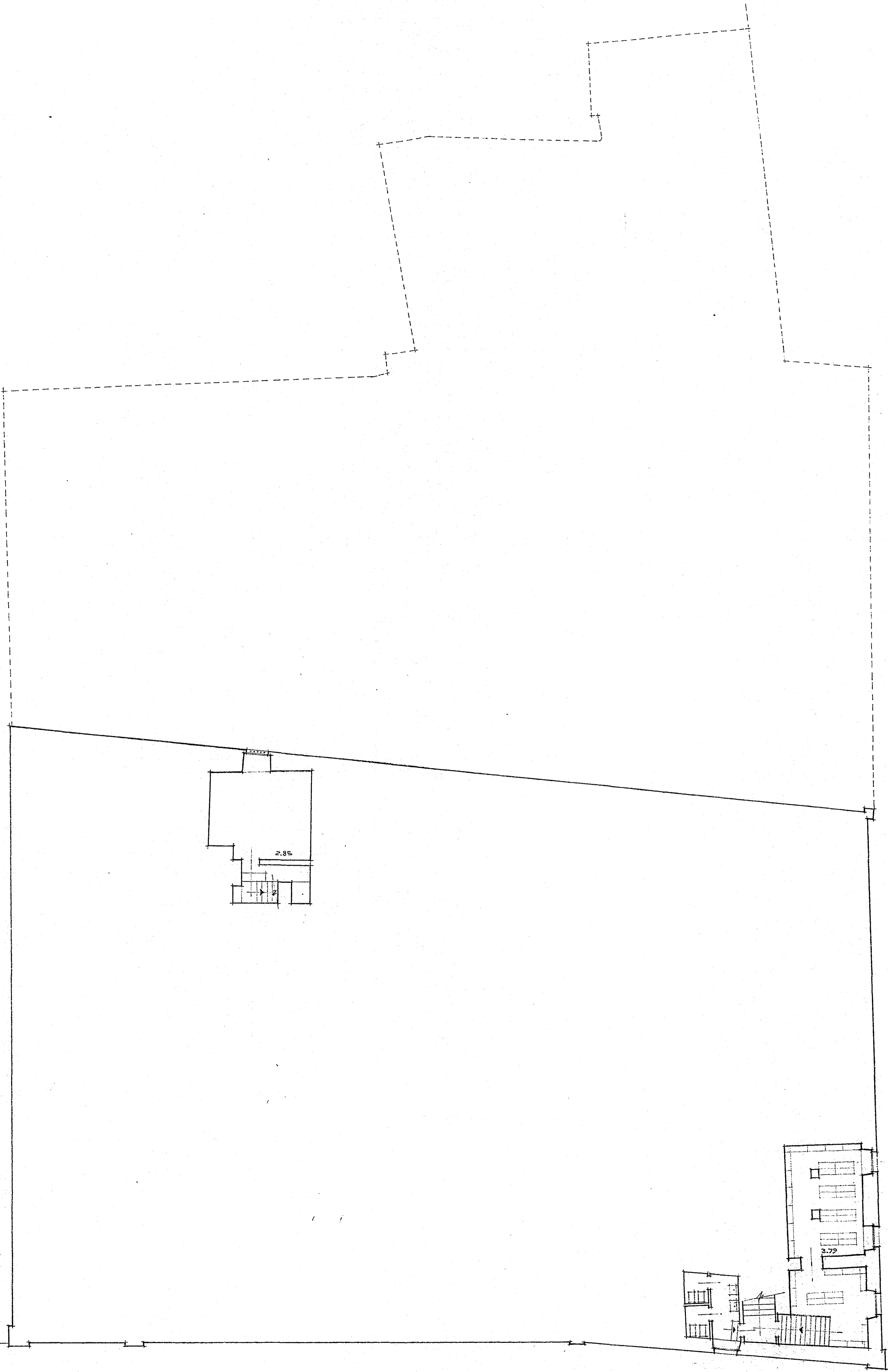
F.A.
1258
60-2

201482

F.A.
1193

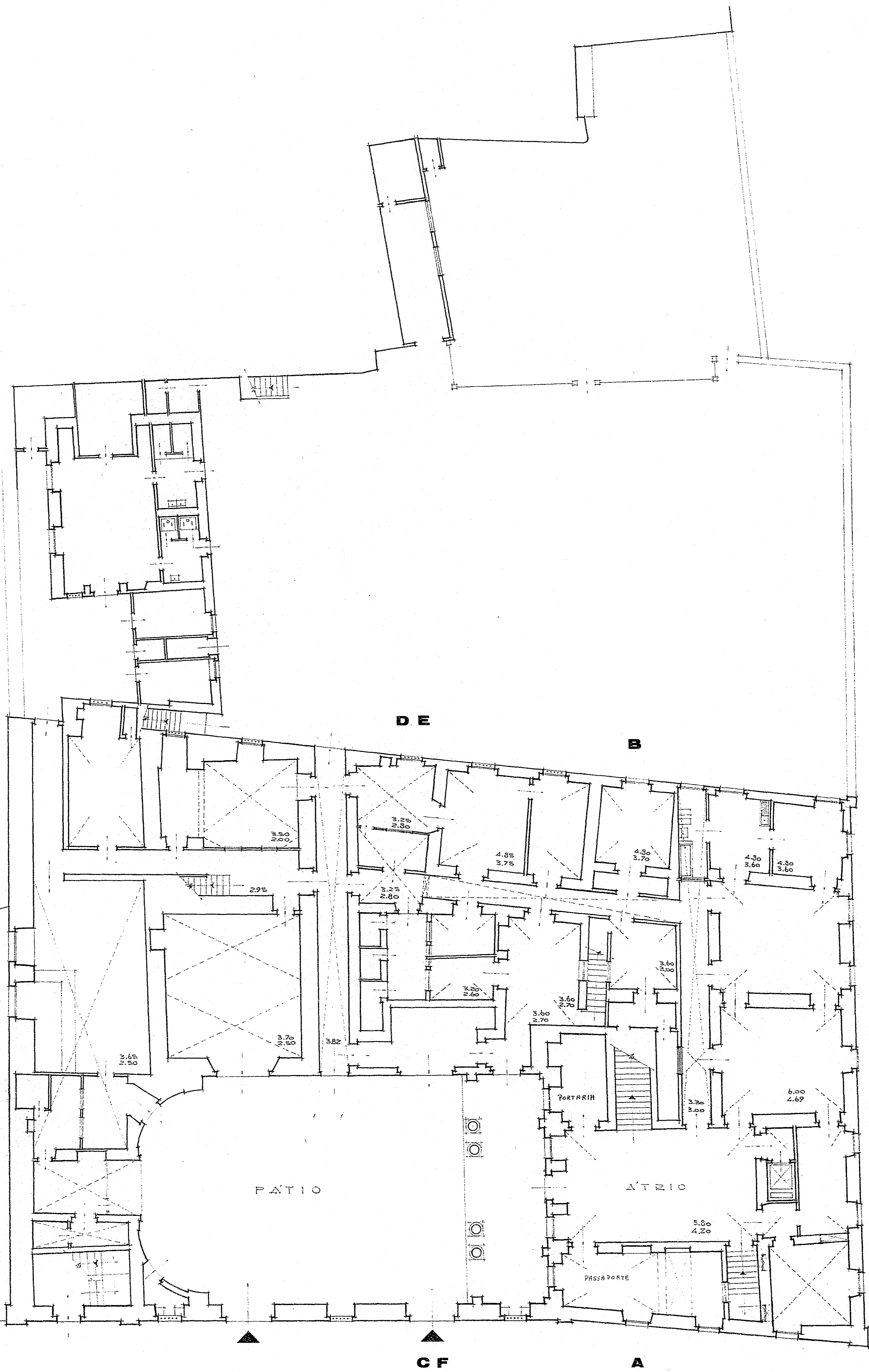
CG

H
I



201 485

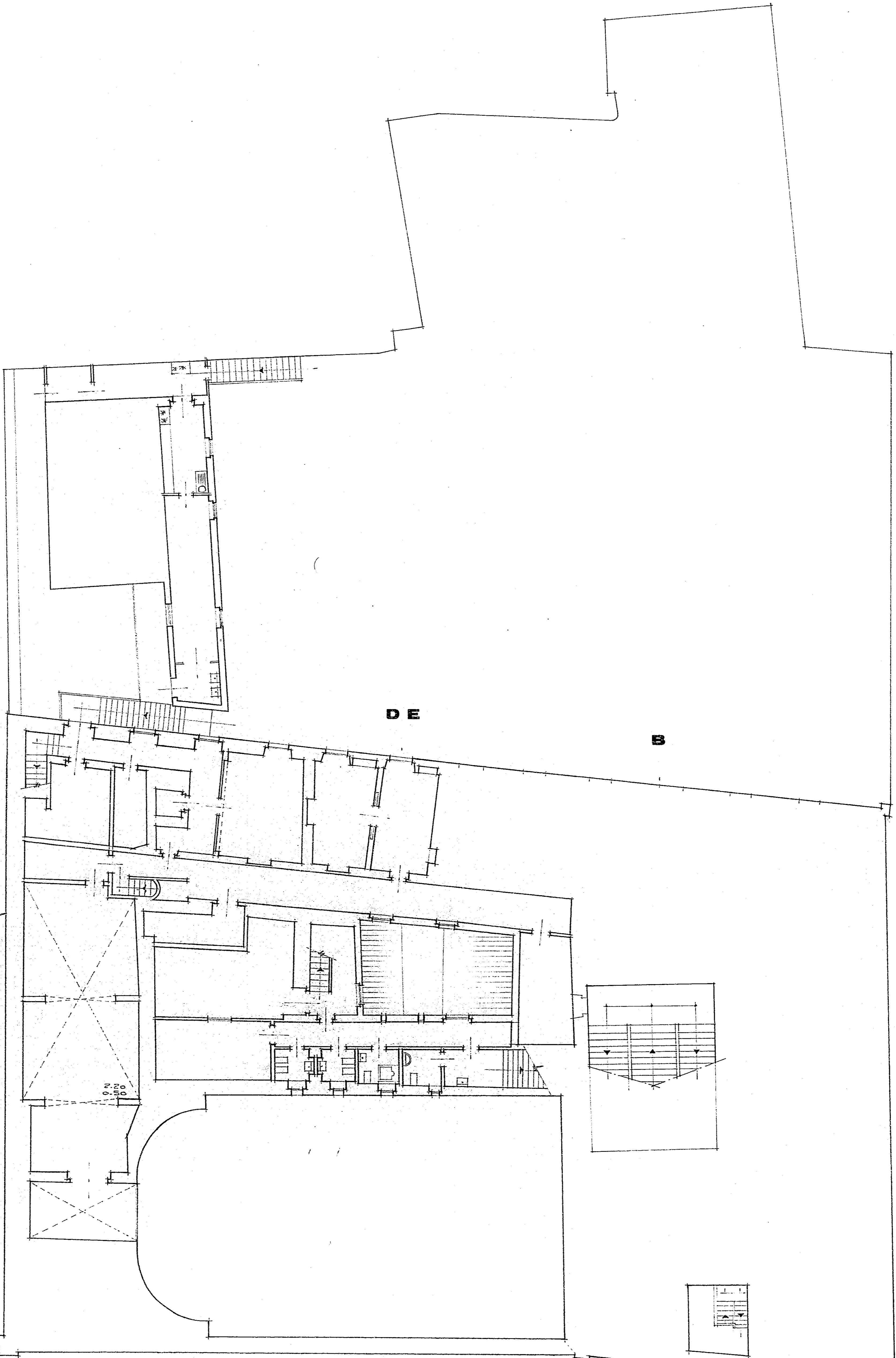
M.O.P.		GOVERNO CIVIL DE EVORA					
SEOP		E OUTRAS REPARTIÇÕES					
DGEMN		1.º PISO					
ARG. Nº	<i>[Signature]</i>	ESCALA	1:100	PROC. Nº	260	SEG.	
DES. Nº	<i>[Signature]</i>	DATA	27/8/1927	DES. Nº		GAV.	



7-A
1194

201 486

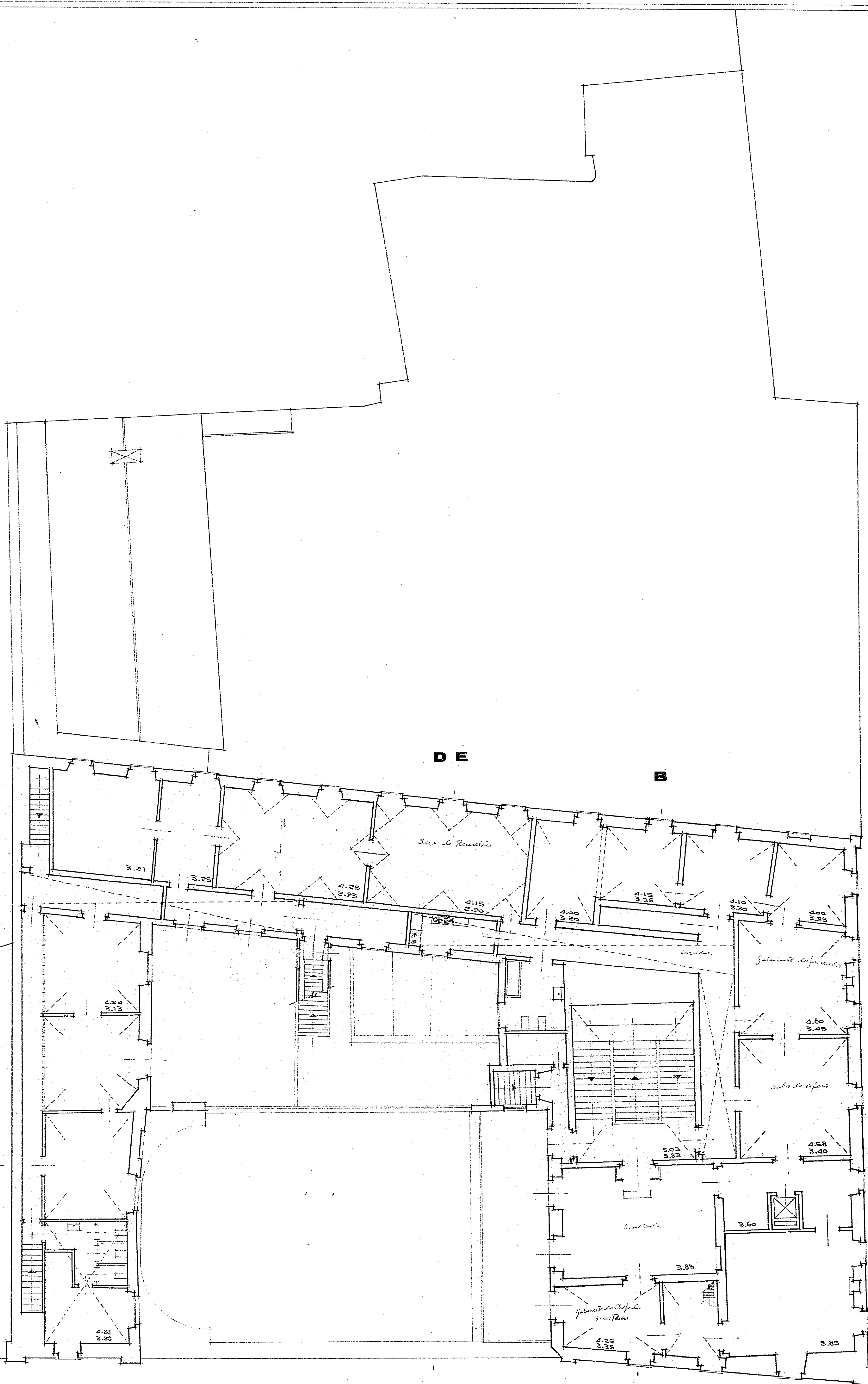
M.O.P. SEOP. DGEMN DIRECCAO DOS EDIFI- CIOS DO SUL	GOVERNO CIVIL DE EVORA E OUTRAS REPARTICOES 2º PISO		
	O ARO.™ <i>Carvalho</i> O DES.™ <i>Cardoso Figueira</i>	ESCALA 1:100	PROC. N.º 260
DATA 5/3/1977	DES. N.º	GAV.	



F-A
1195

201 487

M.O.P. S.E.O.P. D.G.E.M.N. DIRECCAO DOS EDIFI- CIOS DO SUL	GOVERNO CIVIL DE EVORA E OUTRAS REPARTIÇÕES 3.º PISO			
	º ANO.º DES.º	º PROJ.º DES.º	ESCALA 1:100	º PROC.º DES.º
			DATA 5/3/1927	GAV.



T. 1
1196

201 488

M.O.P.		GOVERNO CIVIL DE EVORA			
SEOP.		E OUTRAS REPARTIÇÕES			
DGEMN		4.º PISO			
ARO.º	<i>Quares</i>	ESCALA	1:100	PROC. N.º	260
DES.º	<i>Quares, P. Gomes</i>	DATA	5/8/57.	DES. N.º	GAV.

EDIFÍCIO DO GOVERNO CIVIL

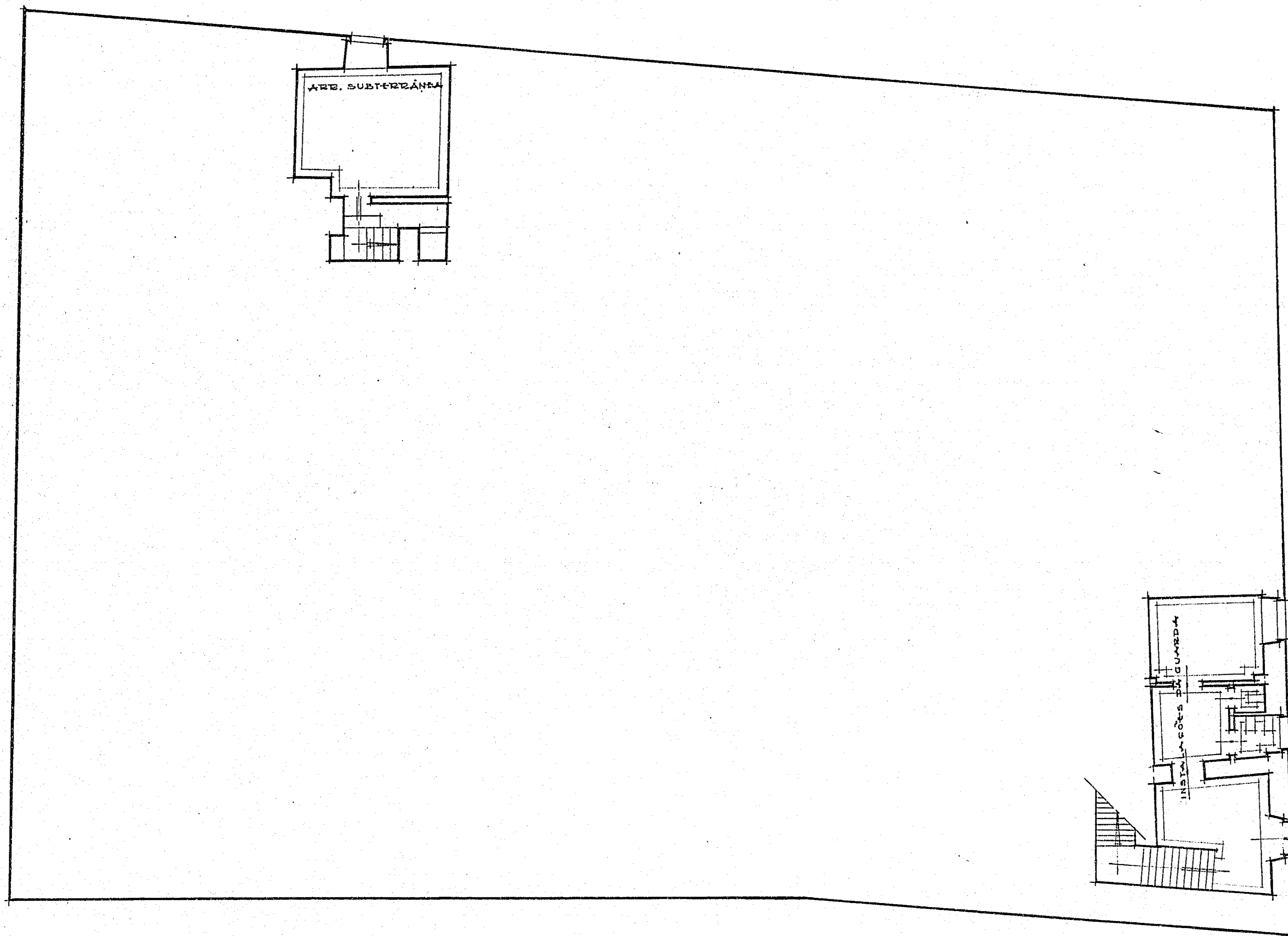
DE

EVDA

PLANO DE REMODELAÇÃO
DA INSTALAÇÃO

PLANTA DA CAVTE

ESCALA 1:100



201497

CONSTRUTIVO DE 2ª CL.

O DESENHADOR

1/54

T. A.
1237

260-8

EDIFÍCIO DO GOVERNO CIVIL

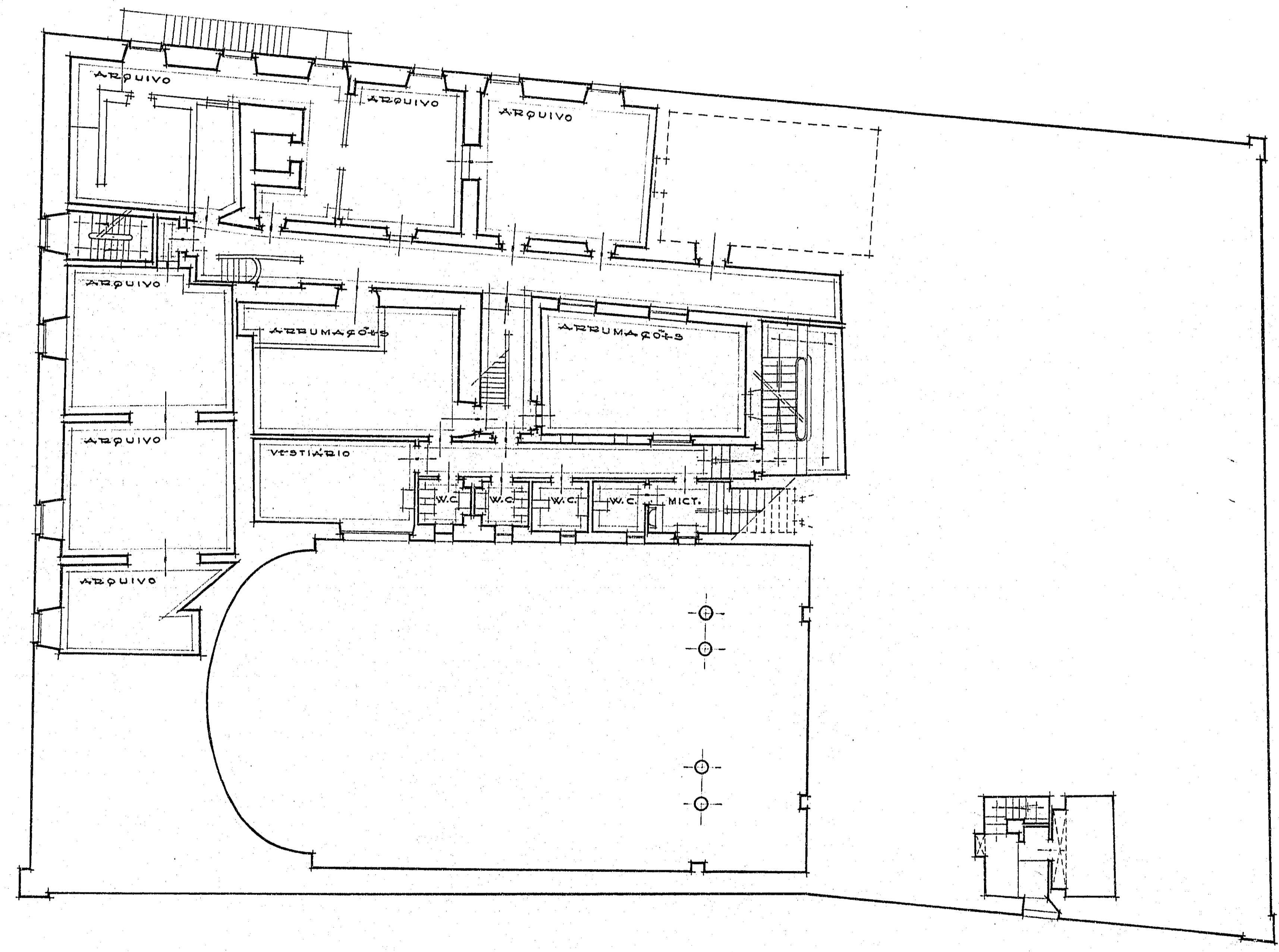
DE

ÉVORA

PLANO DE REMODELAÇÃO
DA INSTALAÇÃO

PLANTA DO ENTRE-SOLO

ESCALA 1:100



201498

O ARQUITECTO DE 2.ª CL.

O DESENHADOR

F.A.
1238

260-8

2/51

EDIFÍCIO DO GOVERNO CIVIL

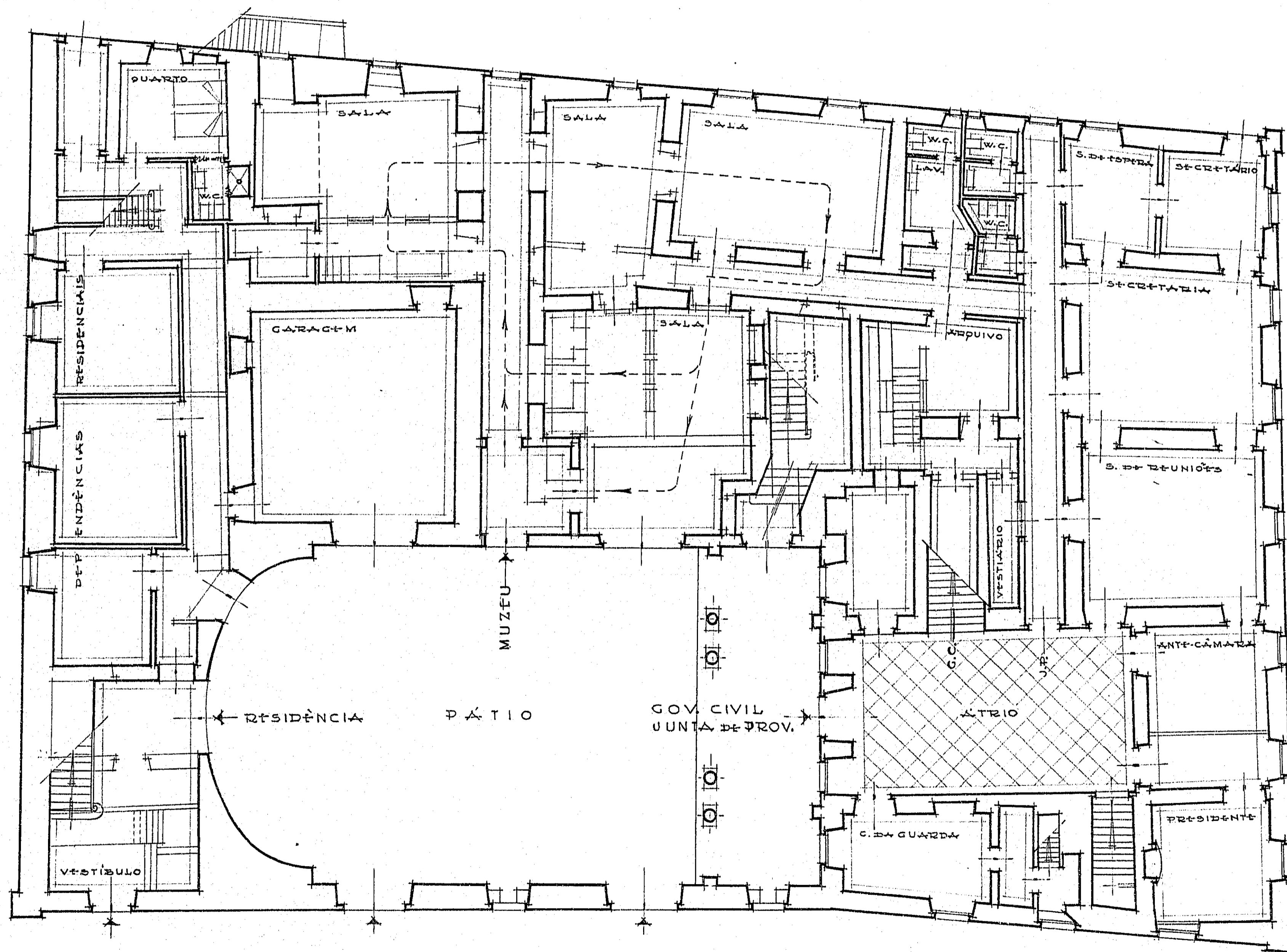
DE

ÉVORA

PLANO DE REMODELAÇÃO
DA INSTALAÇÃO

PLANTA DO 2.º ANDAR

ESCALA 1:100



201499

O ARQUITECTO DE 2.ª CL.

O DESTINATADOR

EDIFÍCIO DO GOVERNO CIVIL

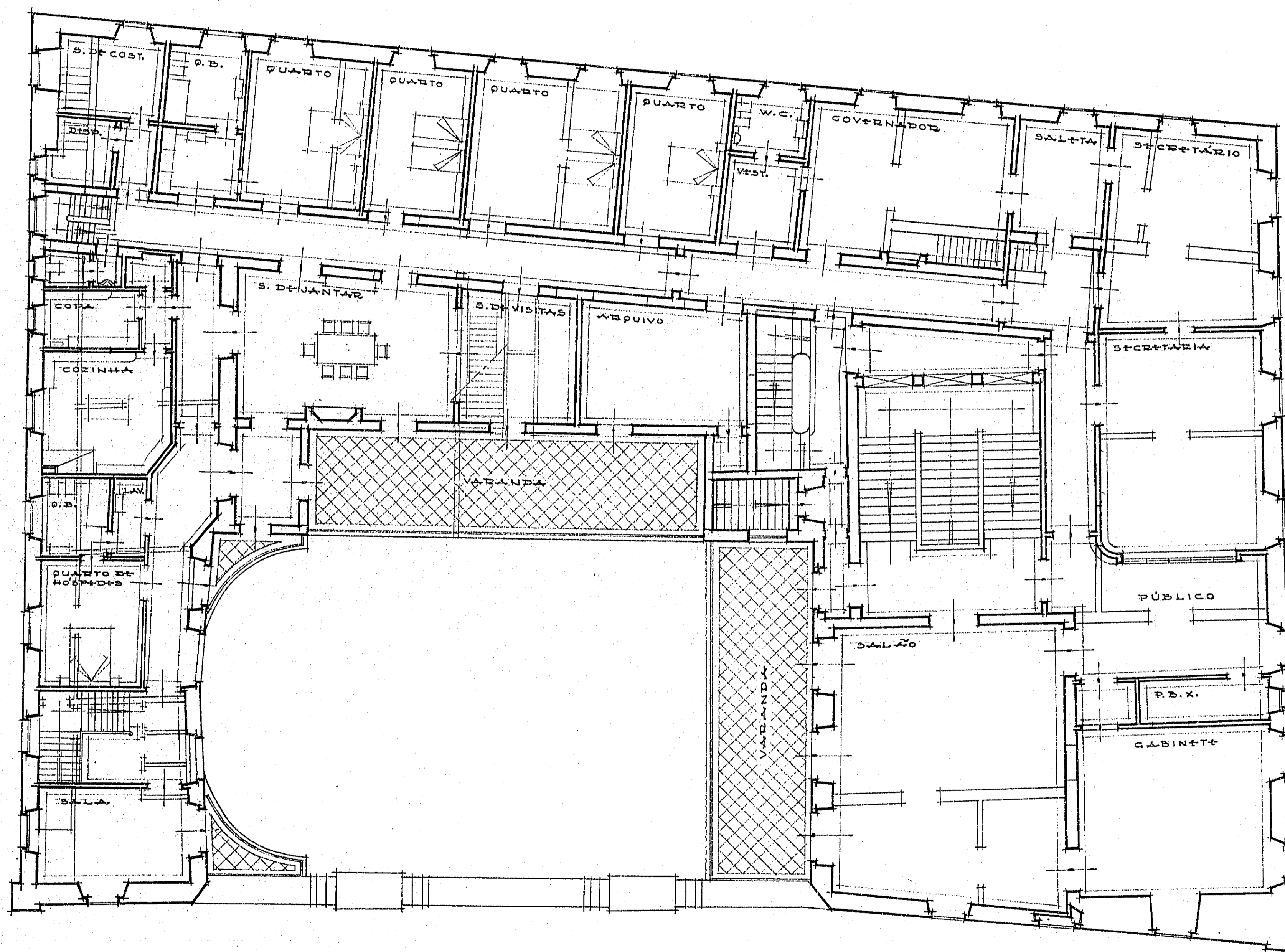
II

IV A

PLANO DE REMODELAÇÃO
DA INSTALAÇÃO

PLANTA DO ANEXO

ESCALA 1:100



201500

O ARQUITECTO DE 2ª CL.

O DESENHADOR

1/51

F-A
1240
260-8

EDIFÍCIO DO GOVERNO CIVIL E OUTROS SERVIÇOS PÚBLICOS DE ÉVORA

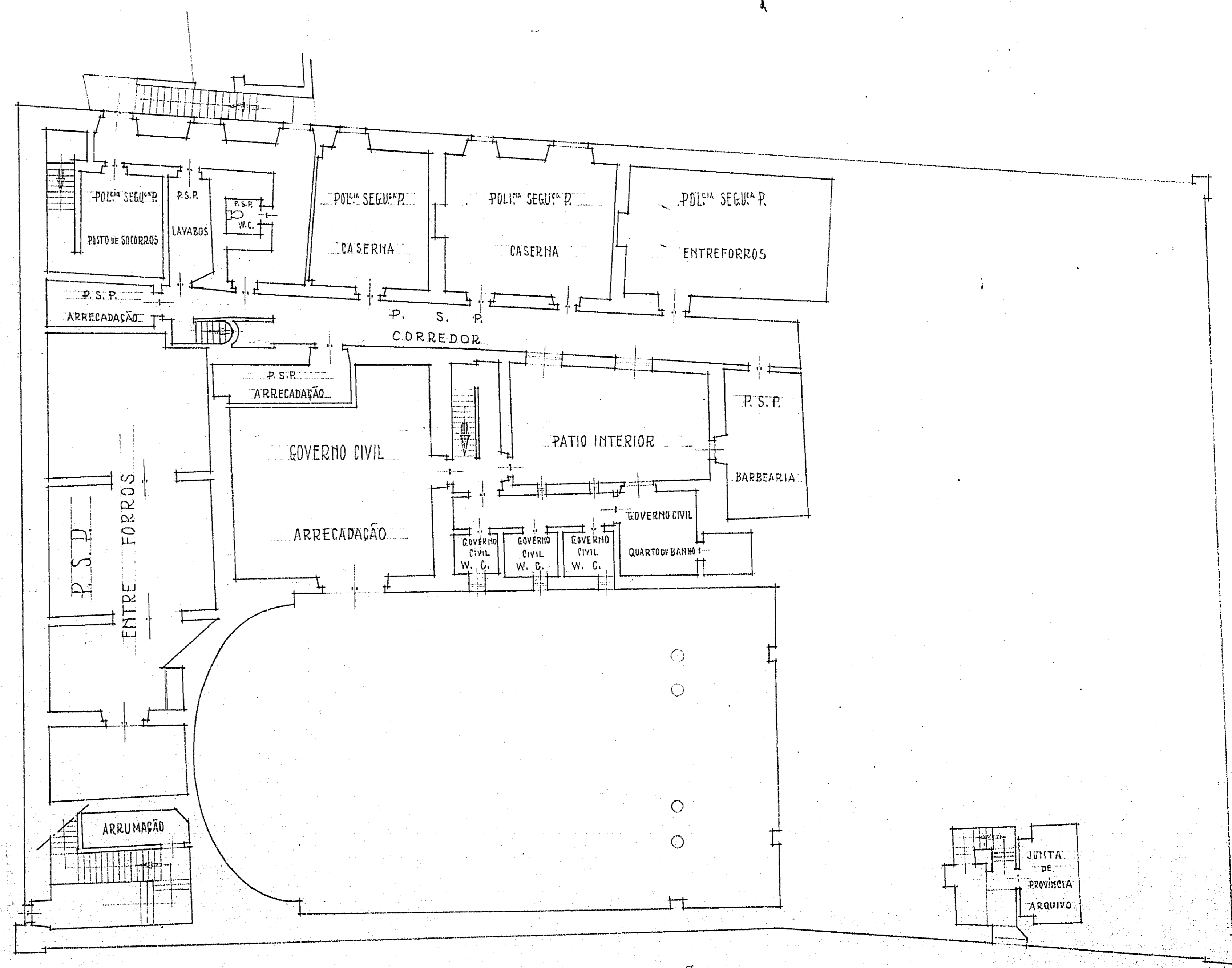
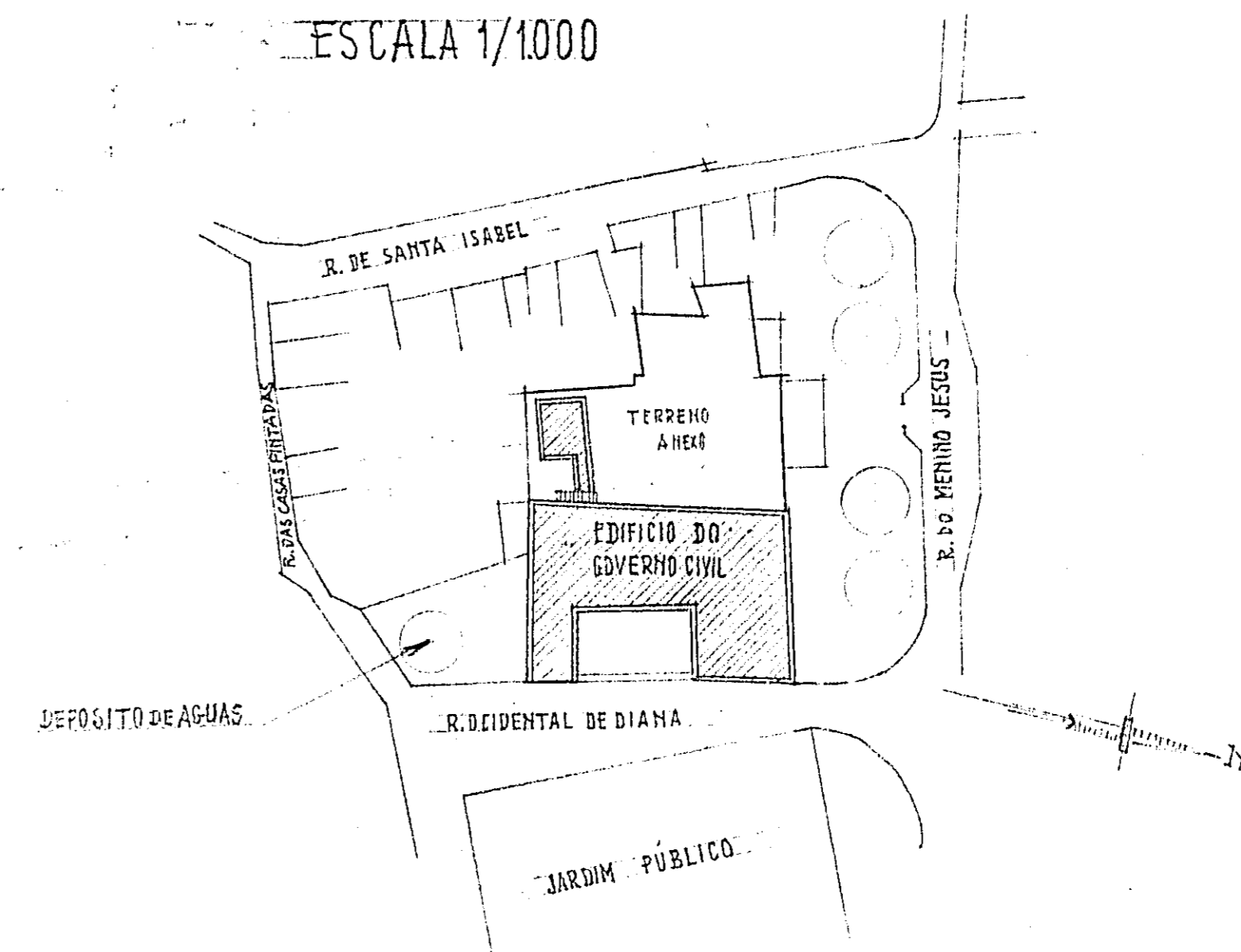
ESCALA 1:100



PLANTA DO REZ-DO-CHÃO

PLANTA DE SITUAÇÃO

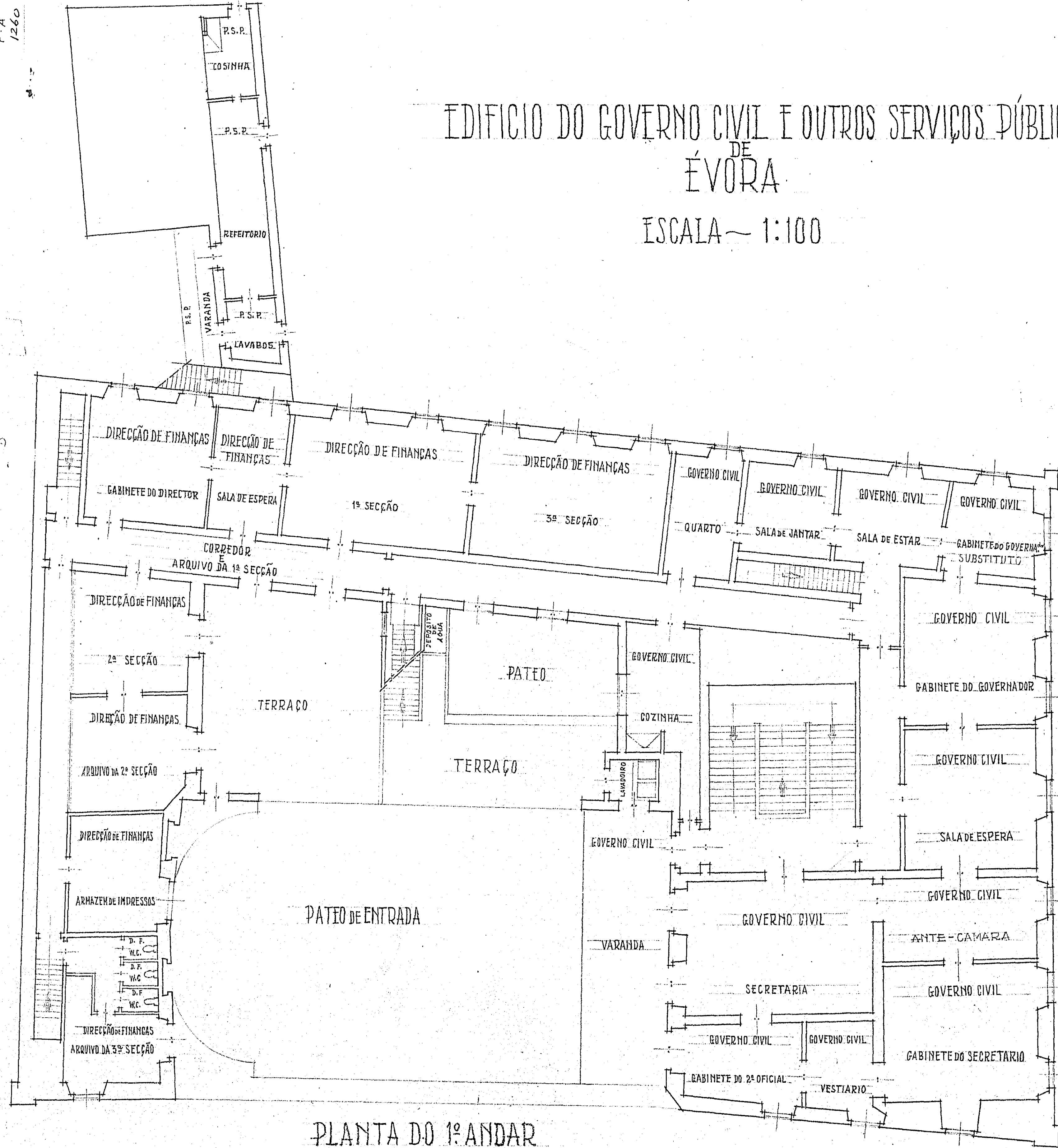
ESCALA 1/1000



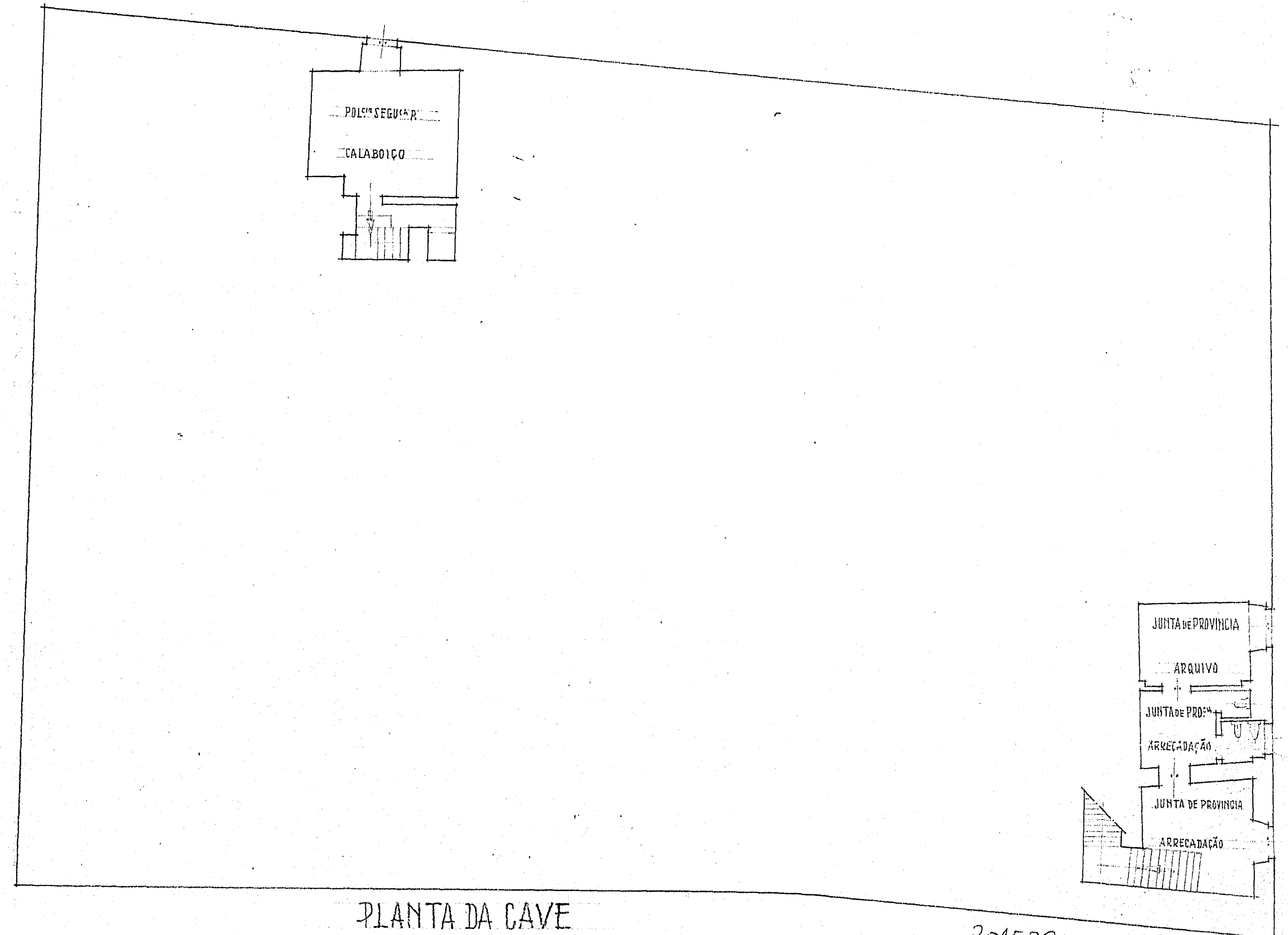
PLANTA DO PAVIMENTO ENTRE O REZ-DO-CHÃO E O 1º ANDAR

EDIFÍCIO DO GOVERNO CIVIL E OUTROS SERVIÇOS PÚBLICOS DE ÉVORA

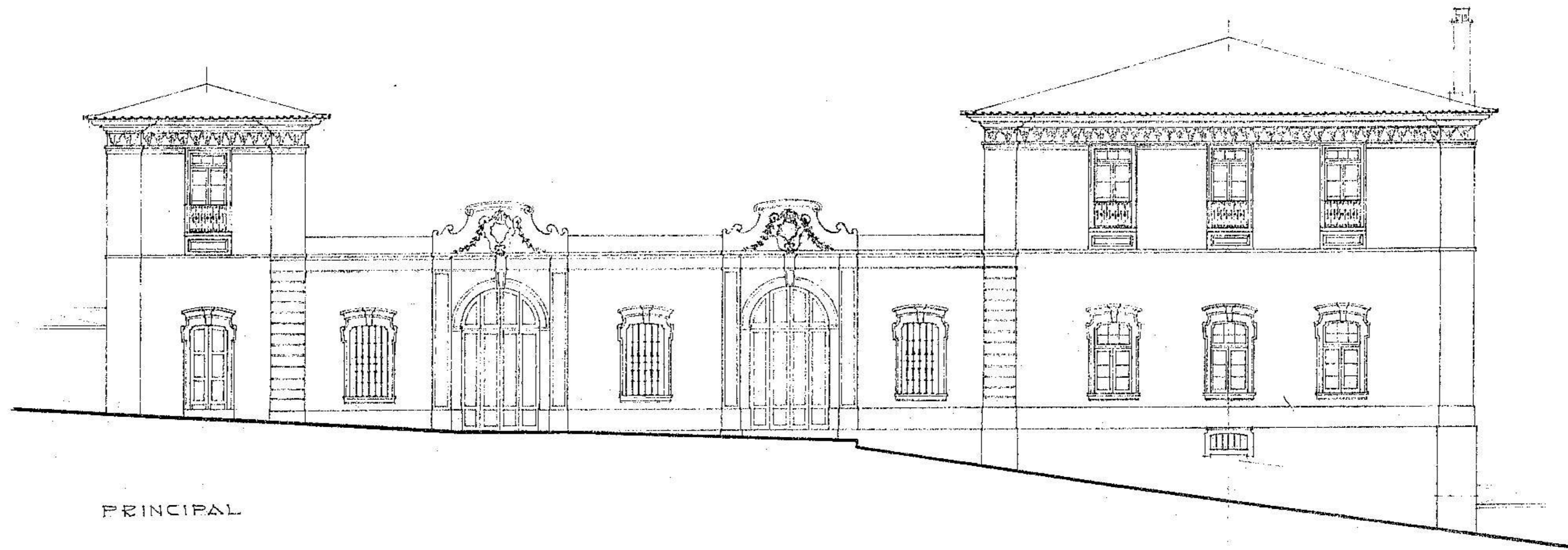
ESCALA ~ 1:100




PLANTA DO 1º ANDAR



PLANTA DA CAVE



PRINCIPAL




LATERAL DIREITO

0.04
0.04
0.01

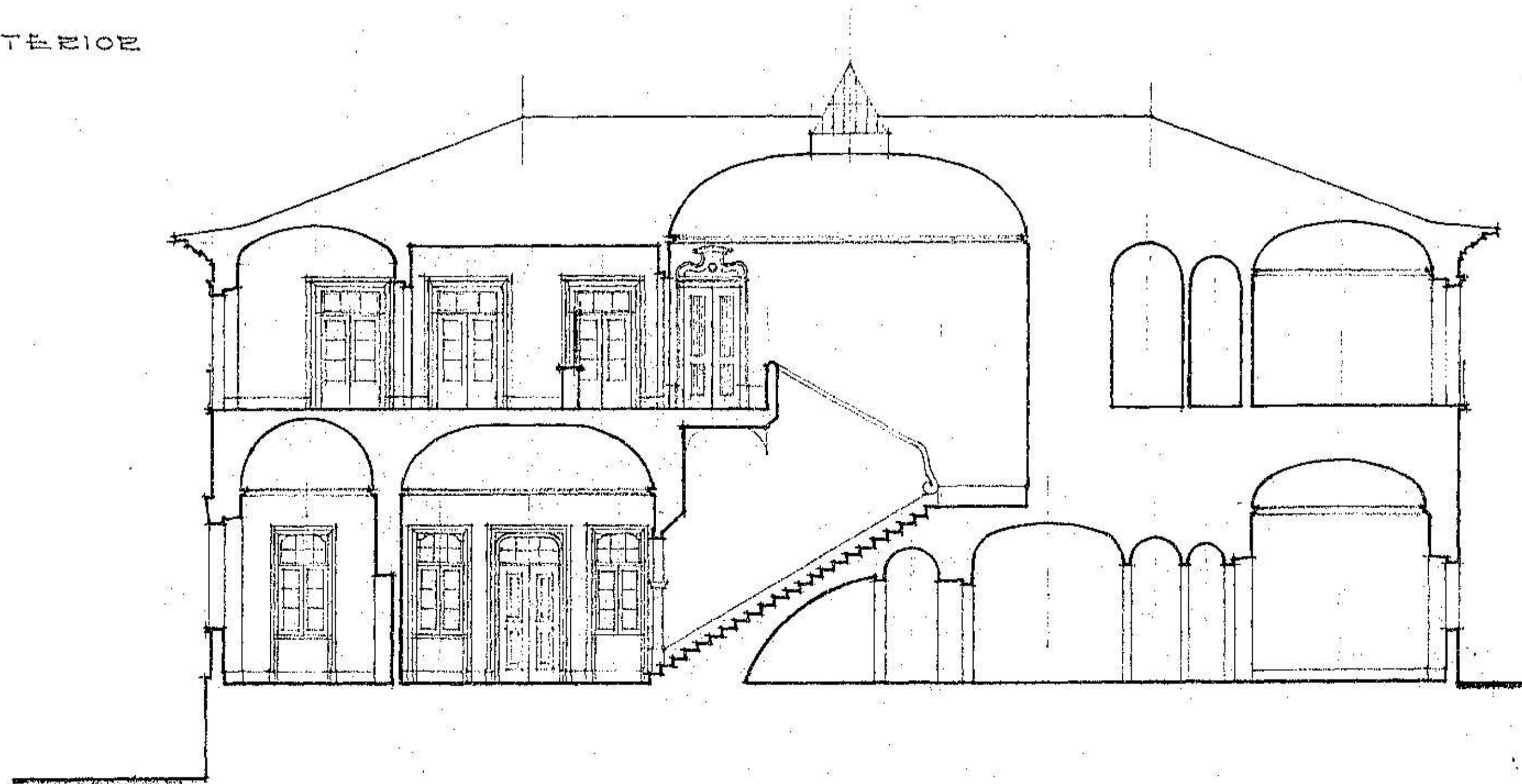
201 491

M.O.P. S.E.O.P. D.G.E.M.N. DIRECCAO DOS EDIFI- CIOS DO SUL	GOVERNO CIVIL DE EVORA			
	ALCADOS PRINCIPAL E LATERAL DIREITO			
	0. ANO.º	ESCALA	PROCC. N.º	SEG.
0. DES.º	DATA	DES. N.º	GAV.	
		<i>António Alpoim</i>		

F-A
1086



POSTERIOR



A - B

201 492

M.O.P. SE.O.P. DGEMN DIRECCAO DOS EDIFÍ- CÍOS DO SUL	GOVERNO CIVIL DE ÉVORA			
	ALCADO POSTERIOR			
	CORTE A - B			
	O ANO. O DES. DATA	ESCALA 1:100 DATA	PROC. N. DES. N. GAV.	SEQ. GAV.


F-A
1184

GOVERNO CIVIL


DE

EVORA

ALCADOS



Principal



Lateral direito

E. 1-100

Antonio de Sousa
90274



C-D



E-F

201 493

M.O.P. S.E.O.P. D.G.E.M.N. DIRECCAO DOS EDIFI- CIOS DO SUL	GOVERNOCIVIL DE EVORA			
	CORTES C-D-E-F			
	C. PRO.º	ESCALA	PROG. N.º	SRG.
	O. DES.º	DATA	DES. N.º	UAV.

F-A
1185

CONTE CIVILE DE EVORA



CONTE LONGITUDINALE DELLO STATO

ESCALA 1:100

201 466


Pro.

F.A.
1188

260-14




C-H



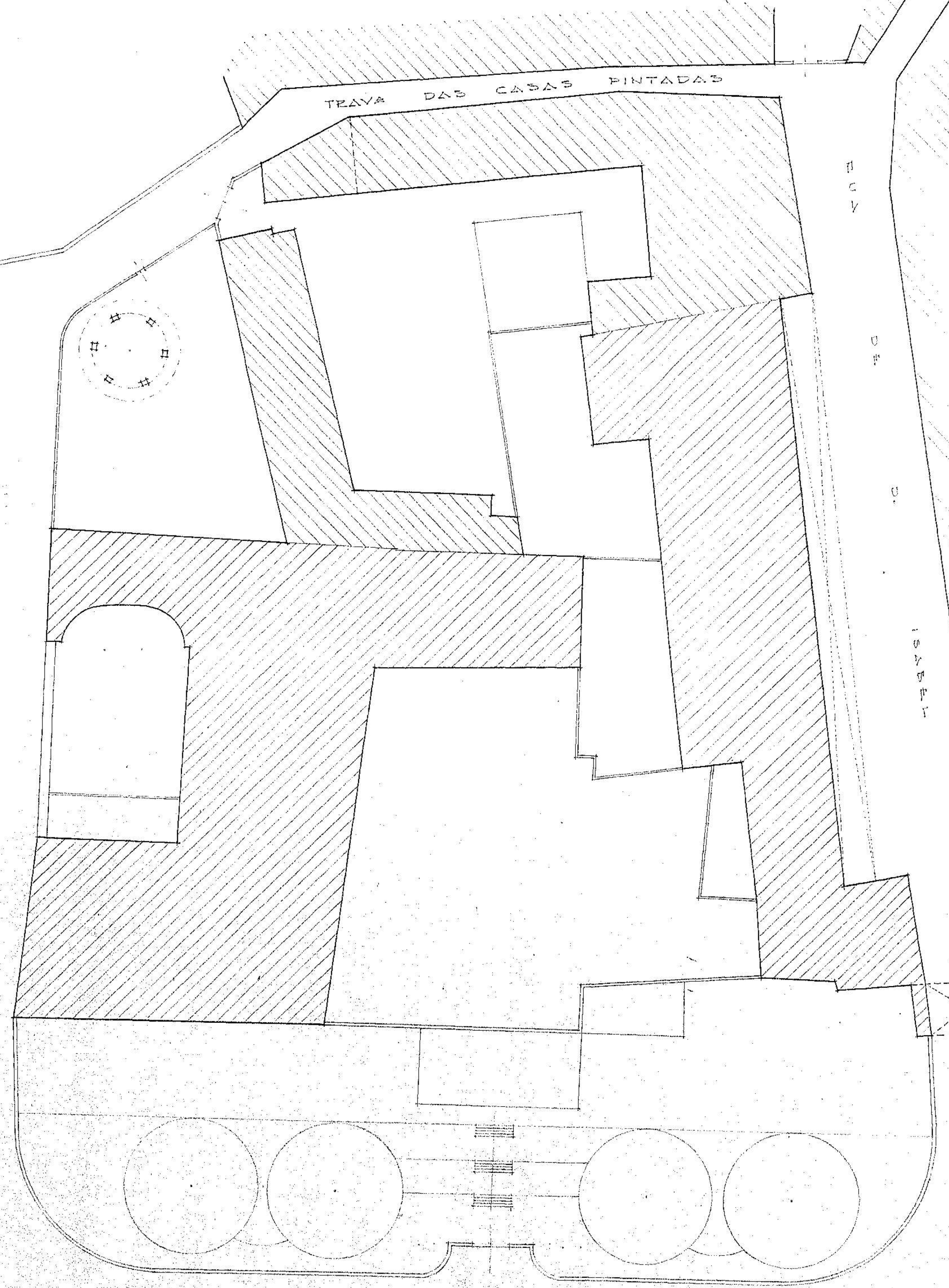
I-J

201 494

M.O.P. SEOP. DGEMN DIRECCAO DOS EDIFI- CIOS DO SUL	GOVERNO CIVIL DE ÉVOORA			
	COETES C-H-I-J			
	O. ARG.º	ESCALA	PROC. N.º	SEG.
	O. DES.º	18100	DES. N.º	GAV.
	DATA			



EUA FRANCISCO SOARES LUSITANO



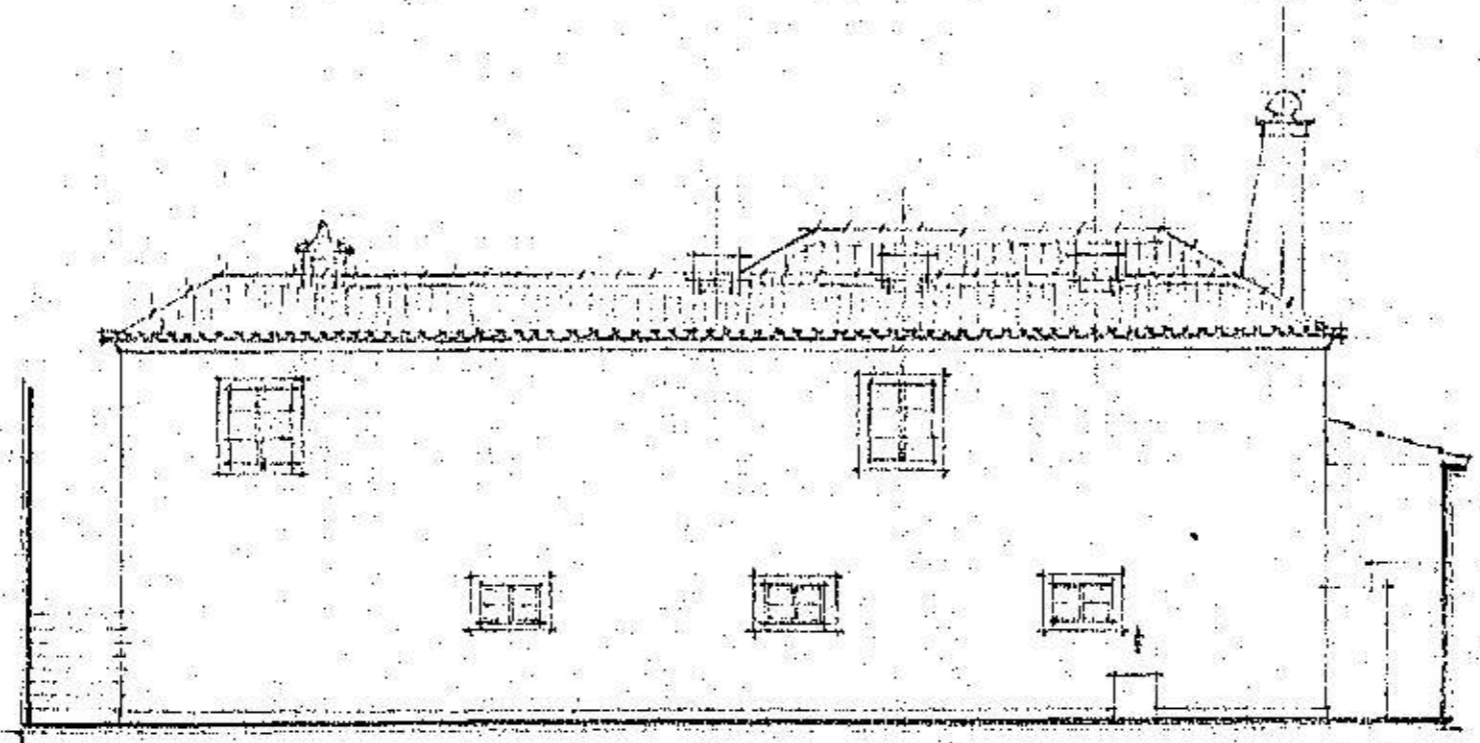
DE ISABEL

MENINO JESUS

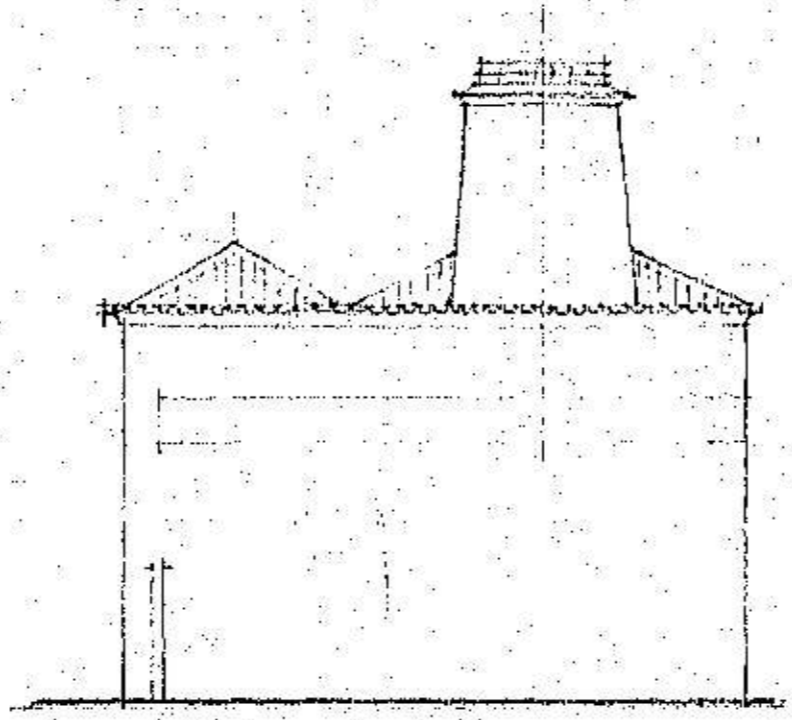
F-A
1176

POLICIA DE SEGURANCA PUBLICA EVORA

ESCALA: 1/100



ALÇADO DO LADO DO JARDIM




ALÇADO LATERAL DIREITO

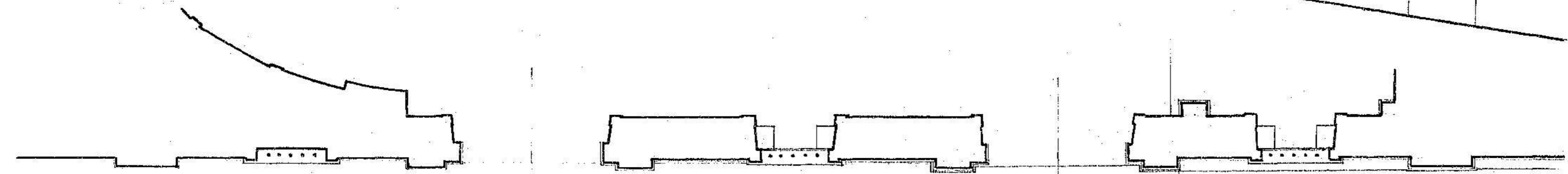
O DESENHADOR
João Lima
201538

COMANDO DA P.S.P.
DE
ÉVORA

PORTÕES
esc. 1:50



ALÇADO ACTUAL



PLANTA

[Handwritten signature]
O. B. B. B.
O. B. B. B.
O. B. B. B.
201 453

F-A
1181