

Análise desenhos esqueletos

1933

4. Out. 02

(entregues pela Patrícia 27.09.02)

→ têm que estar todos com tamanho original à mesma escala, igual à escala dos desenhos de campo (1/20) de preferência. - sd já convertidos para JPEG.

→ os esqueletos têm que estar direitos (verticais) e não rodados; o Norte é que roda.

→ há pequenas correcções a fazer que estão indicadas nos próprios desenhos.

→ Seps. 45, 46, 47, 48, 49, 50, 51, 52 → existe um copim do Luis Sebastian com a forma e as medidas dos limites do cal que estavam perfeitamente definidos e existem fotografias várias → introduzir nos desenhos dos esqueletos a pontuação $\bar{p}g$ não é completamente rigoroso
(de cada enterramento e ferais)

→ sd aparecem objectos do espólio funerário 'in situ' - preciso de ter uma ampliação ^{do} da zona do esqueleto em que aparecem de forma a que estejam visíveis os objectos - farado em JPEG a outra escala dos desenhos ferais dos esqueletos.

→ preciso de uma impressão em papel vegetal do original em Autocad à escala 1/20. de cada espeteto depois de feitas as alterações e antes de Patricia converter para JPEG.


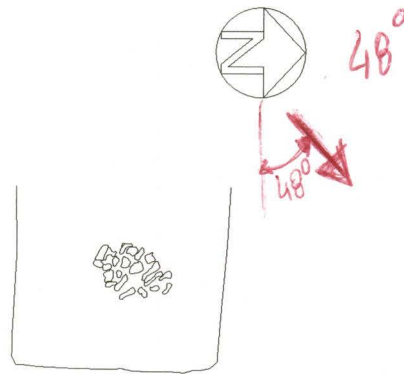
→ não pude fazer uma análise completamente rigorosa pq não tinha as tintas à mesma escala do original de campo.

→ o espeteto nº 1 (dos desenhos) foi alterada a numeração p/ esq. nº 2 (alterar legenda dos desenhos).

→ Rectificar o Norte em todos os desenhos com base no Norte da planta geral. Os desenhos de campo tiveram sempre o Norte ligeiramente desviado do Norte Real. Diminuir a dimensão da representação do Norte (está quase do tamanho dos círculos dos espetetos).

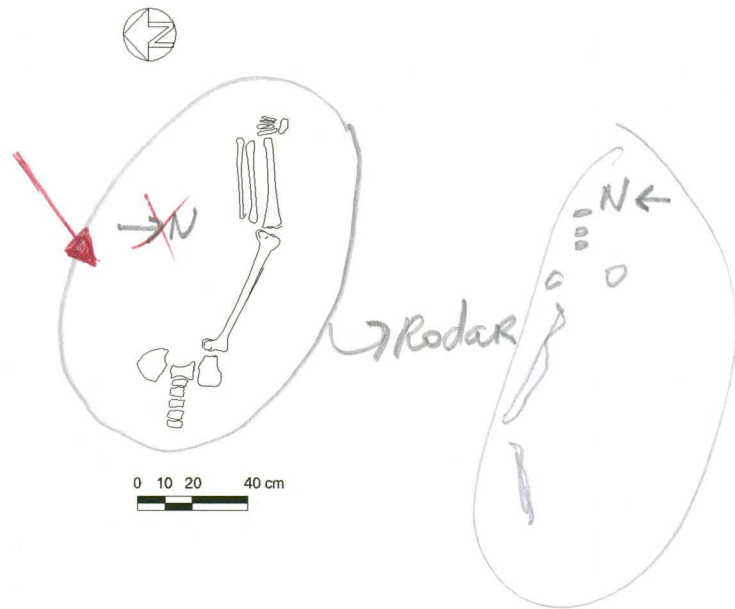
→ Introduzir na planta geral dos entesamentos os limites da cal que estão representados em alguns desenhos de campo e não estão na planta geral.

Introduzir na planta geral a pontada a forma de cal do esq. 49 a partir do copio do Luis Sebastian, que tem dimensões, e das fotografias várias (individuais e gerais dos vários entesamentos da zona) → (como o esq. 2 que foi alterado p/ 1)



Corrigir nos originais
alteração da numeração de Sep. 1 p/ 2

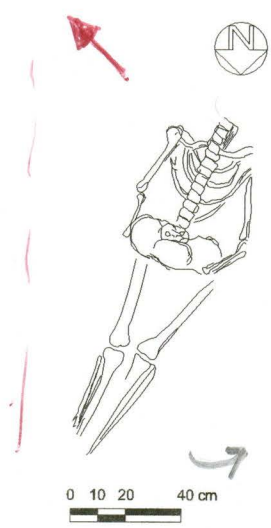
Desenhos sepulturas escavadas October 01, 2002



No desenho original o Norte está
assim, mas na planta está
e nas fotografias

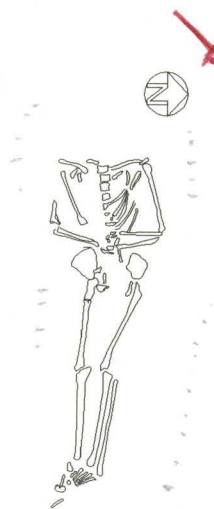


parece-me este o
correto p̄ o desenho
de campo faz a parede
e a coluna.



Rodar p/ ficar vertical

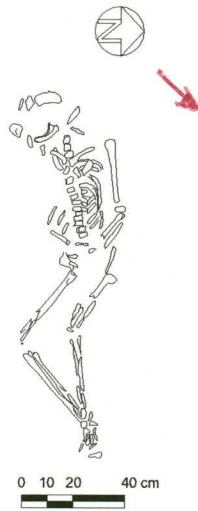
~~Restauração~~
PASTA
com loscos.
NORTE



tintas limpas da cel
visíveis

0 10 20 40 cm

Desenhos sepulturas escavadas October 01, 2002



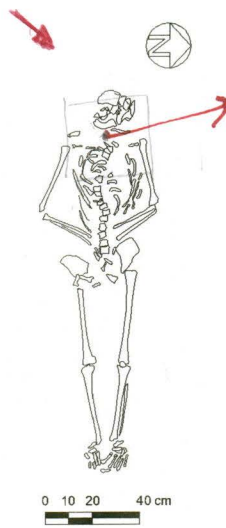
Restauração
/cont. - corrigido
~~NORTE~~ le sudo
V. L. M.

tinhas fragmentos vidros



tinhas limites do cal. perfeitamente
definidos em cima
e ponteados em baixo

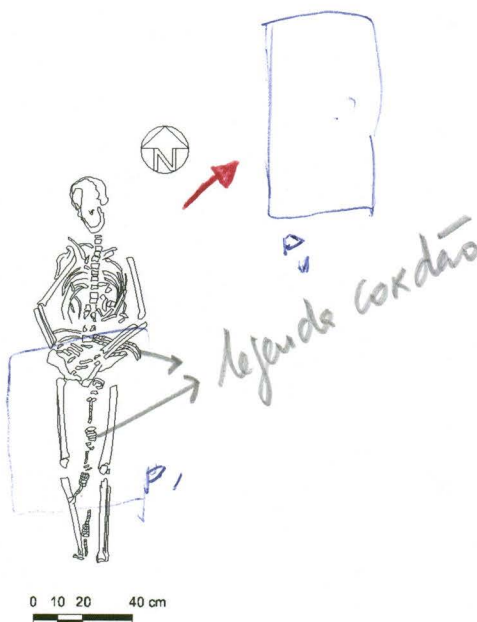
Restos/
cont. corrig.
A crescentar
brinco. NORTE



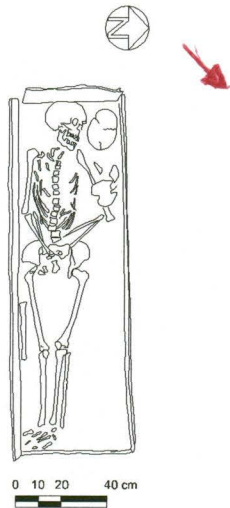
aninhada local onde
foi detectado o brinco

- CRIAR ANEXO
ANEXO MARCA O
BRINCO COM
UMA AMPLIACAO

Desenhos sepulturas escavadas October 02, 2002

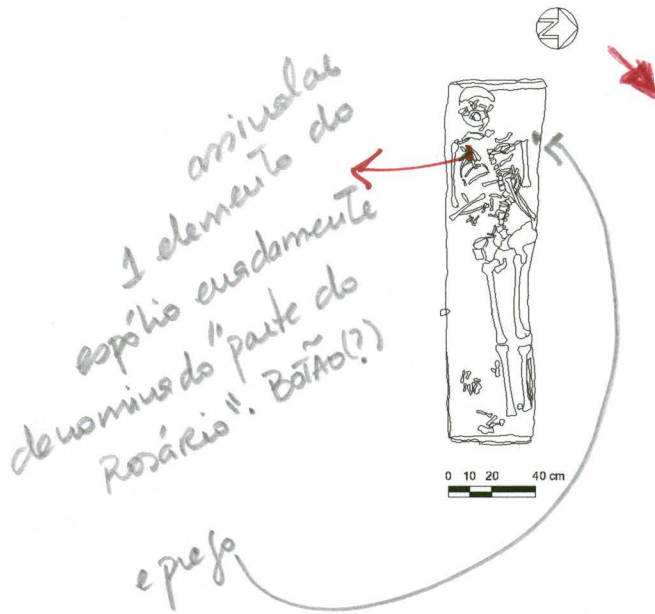


Desenhos sepulturas escavadas October 02, 2002



Desenhos sepulturas escavadas October 02, 2002


R. / C. G. /
FALTA legenda
- Preço
- "Botão" ?? NORTE



Resturo /
Cont. - corrigi.
NORTE

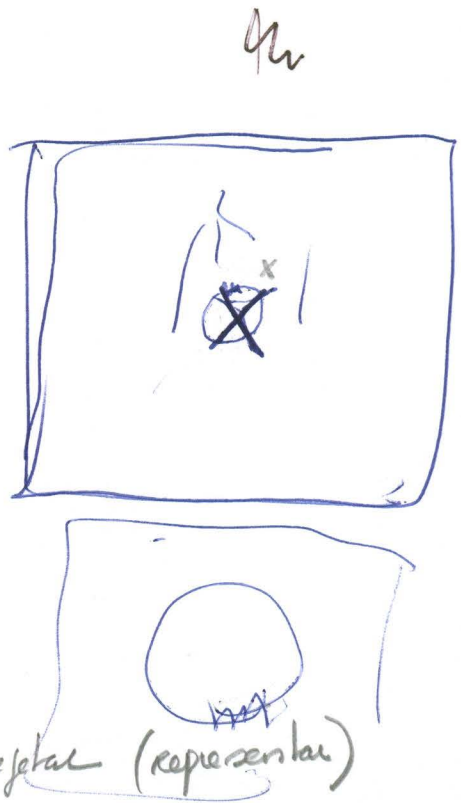
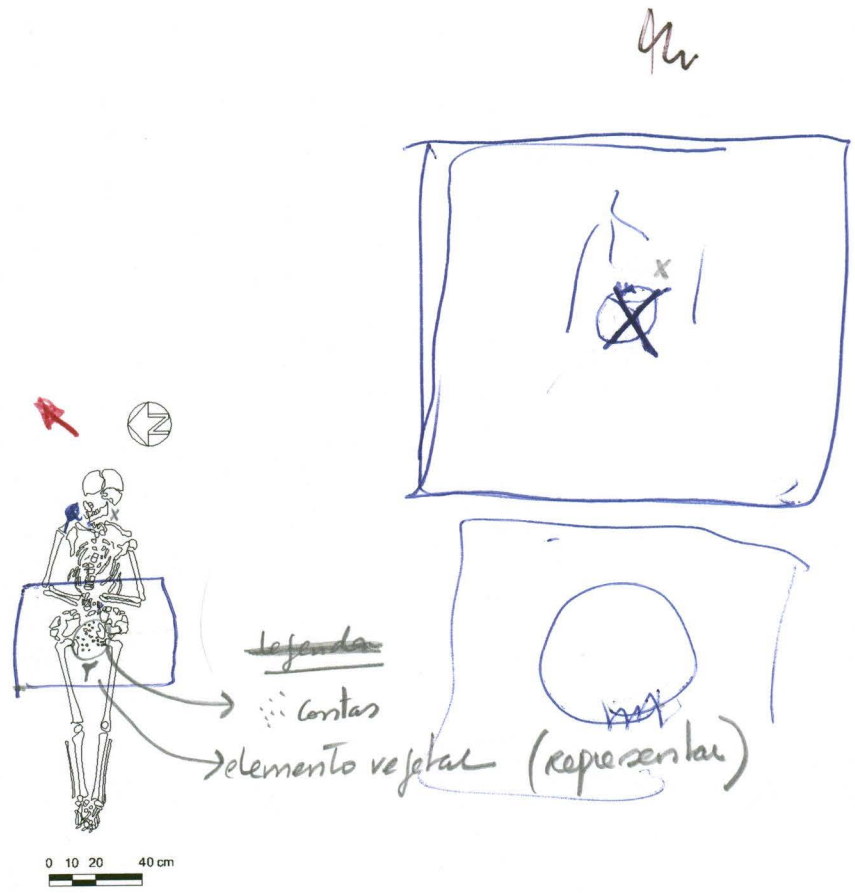


Representa elementos vegetais

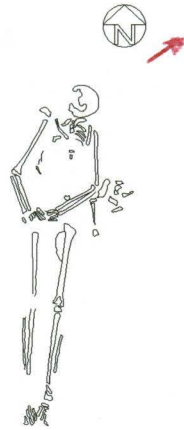


☐ - elementos vegetais

Restos cont. Co. E. P.
Legenda
- contas
- Elemento vegetal NORTE

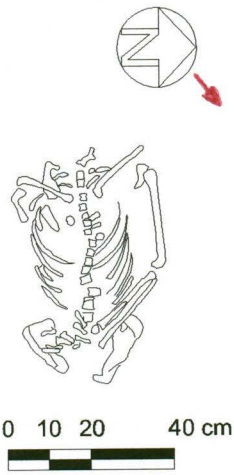


Desenhos sepulturas escavadas October 02, 2002

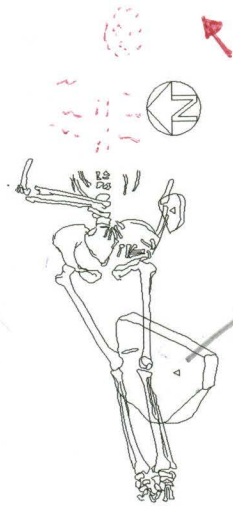


0 10 20 40 cm

Desenhos sepulturas escavadas October 02, 2002



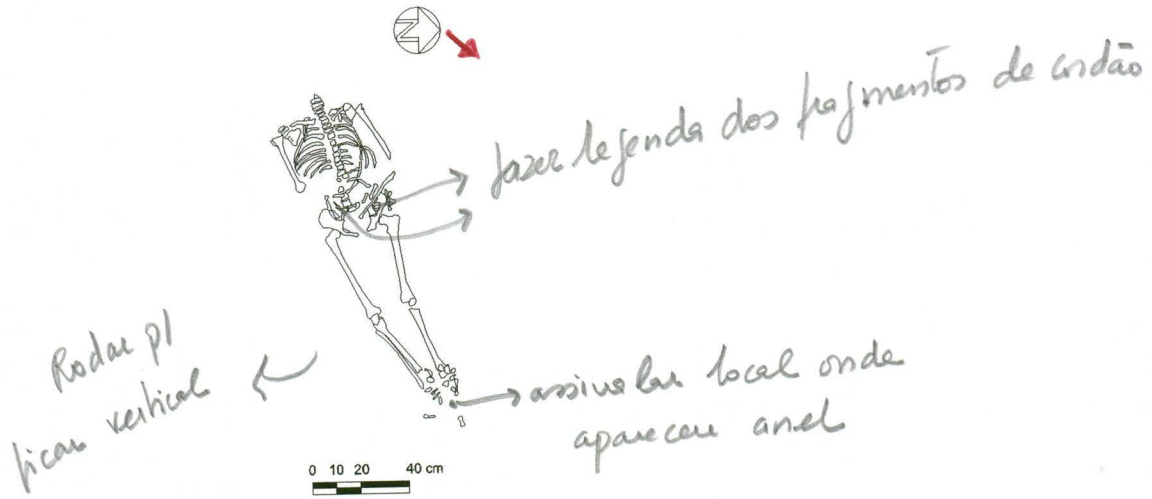
Relacion
Pedras / Corp.
NORTE dentro



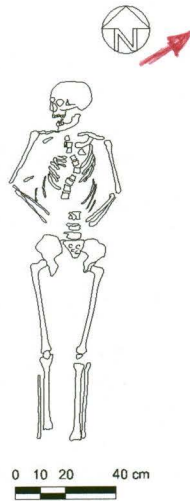
→ n representa este elemento pq estava por cima do esqueleto



Desenho
cont. corrigido.
NORTE

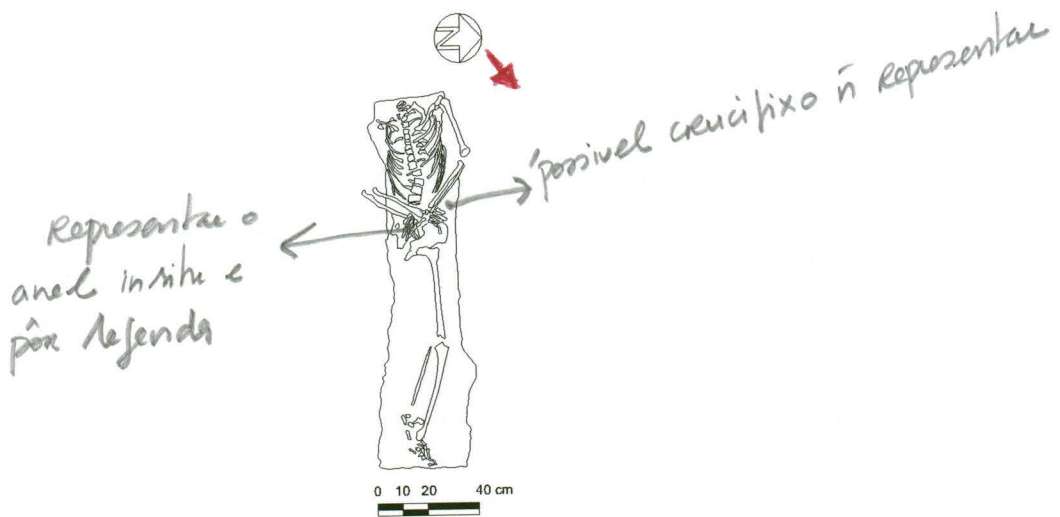


Desenhos sepulturas escavadas October 02, 2002

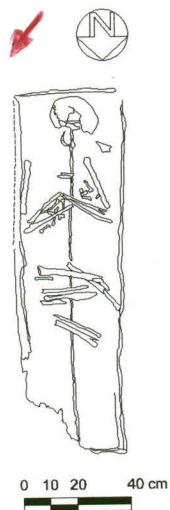




Desenho
cont. cont. e:
CORTE



Desenhos sepulturas escavadas October 02, 2002

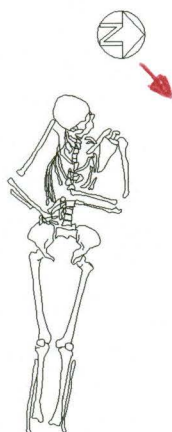


✓
Sep. 22

Desenhos sepulturas escavadas October 02, 2002



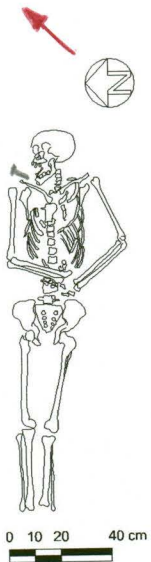
Desenhos sepulturas escavadas October 02, 2002



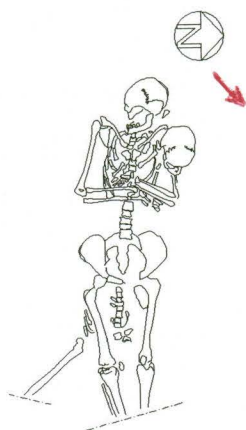
0 10 20 40 cm

Posturo.
Cont. Esq.
NORTE

Representar o que for
e fazer legenda



Desenhos sepulturas escavadas October 02, 2002

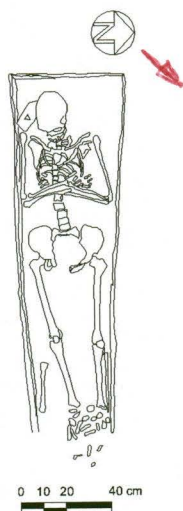


0 10 20 40 cm

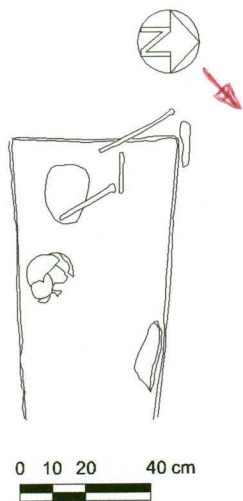
Desenhos sepulturas escavadas October 02, 2002



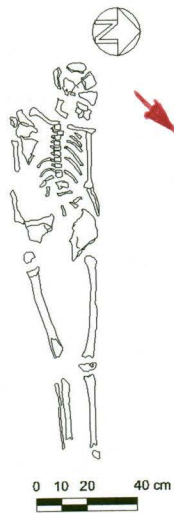
Desenhos sepulturas escavadas October 02, 2002



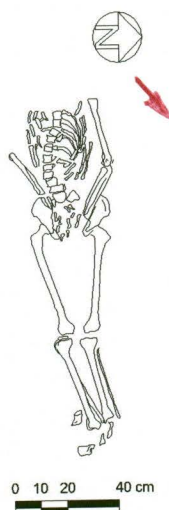
Desenhos sepulturas escavadas October 02, 2002

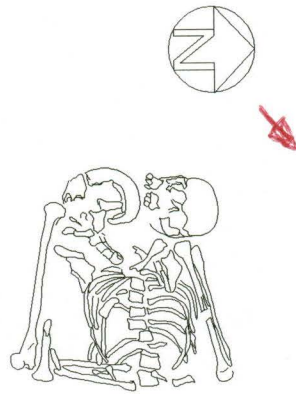


Desenhos sepulturas escavadas October 02, 2002



Desenhos sepulturas escavadas October 02, 2002





0 10 20 40 cm

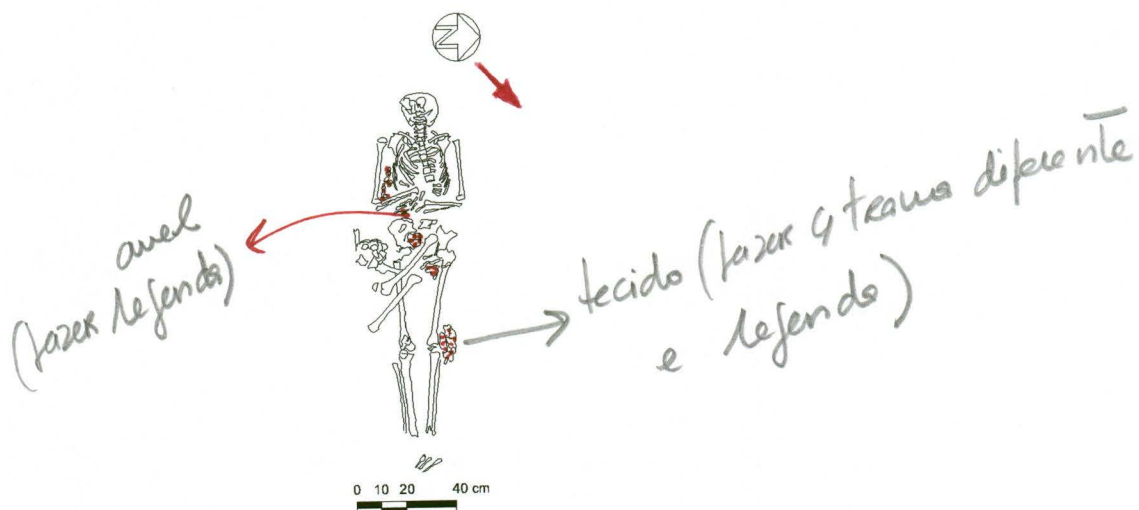


Desenhos sepulturas escavadas October 02, 2002

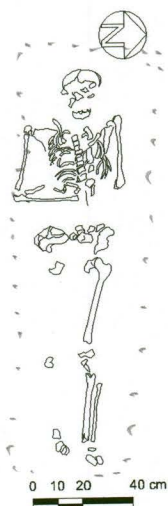


0 10 20 40 cm

Resumo.
PRATA.
TRAMA e Legendas
NORTE

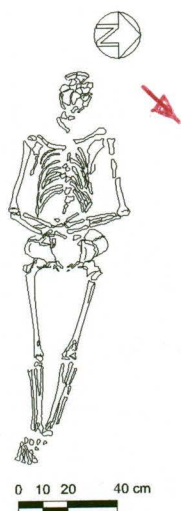


Destino
Pont. Carris.
102026

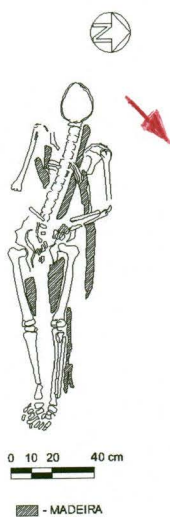


Representar a pontecado os
limites da cal

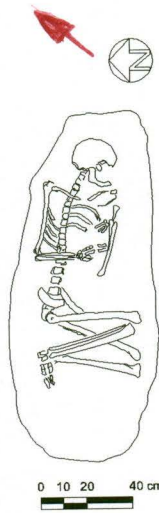
Desenhos sepulturas escavadas October 02, 2002



Desenhos sepulturas escavadas October 02, 2002



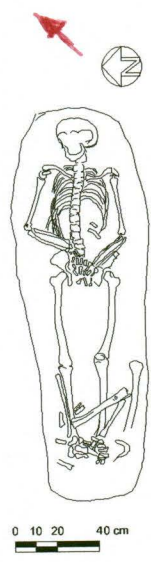
Desenhos sepulturas escavadas October 02, 2002



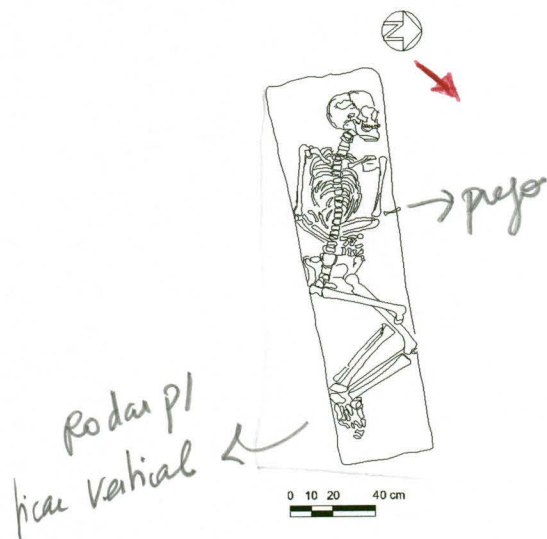
Desenhos sepulturas escavadas October 02, 2002



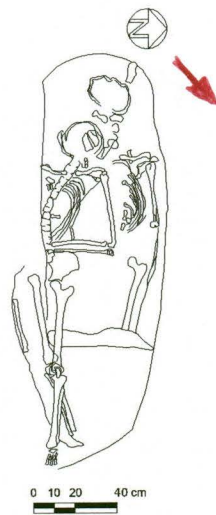
Desenhos sepulturas escavadas October 02, 2002



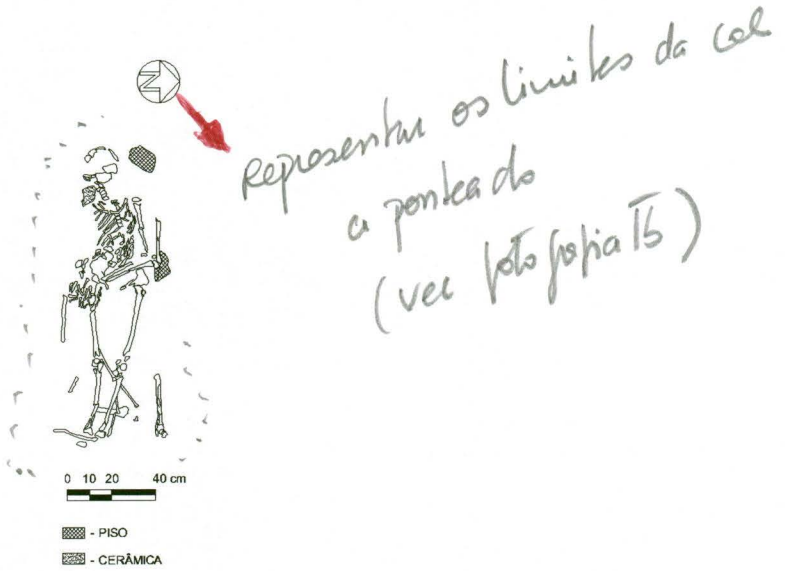
legenda
Preço. Norte



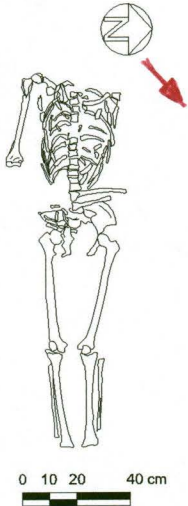
Desenhos sepulturas escavadas October 02, 2002




Restaurado
Cont. - corrigidos
NORTE



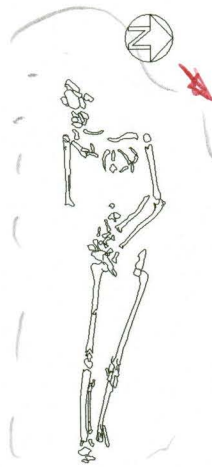

Desenhos sepulturas escavadas October 02, 2002




Desenhos sepulturas escavadas October 02, 2002



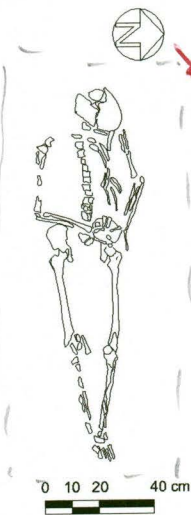
leitura representa a pontecado
os limites da cel
(existe uma croqui do Luis Sebastian
com as medidas e existem
muitas fotos fotos)



testas representas dividas de
cal a pontecado a partir
loqui Luis y medidas e
fotosafias



Uma foto e
croqui
NORTE



letras representam limites da
cel a pontecado a partir
doqui Luis e foto feitas

croqui e foto
20/10/02



→ Tentar representar limites
cal a pontecado a partir
do frei Luis e fotografias

Desenhos sepulturas escavadas October 02, 2002

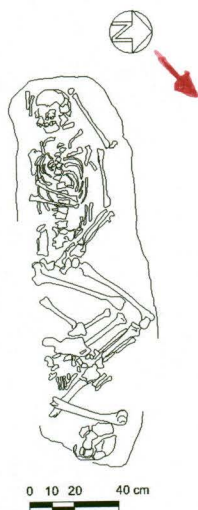
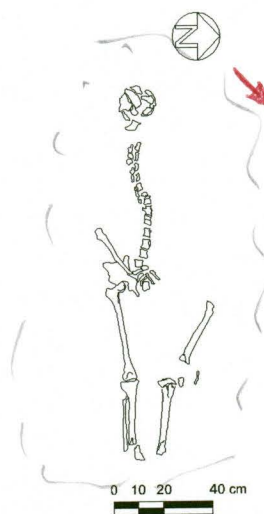
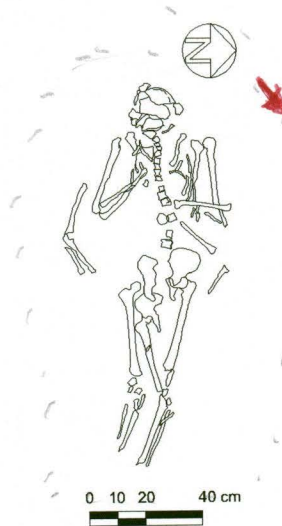


foto
MORE



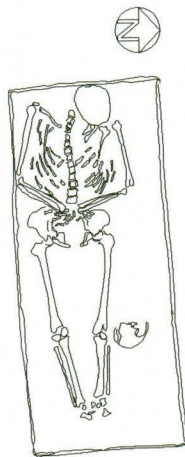
tentar representar os limites
de cal a partir do pui
lho e fotografias

ver fotos
NORTE



Setas representam os
limites da cal a pontada
a partir do primeiro e
fotografias

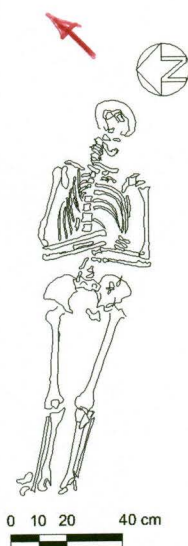
Desenhos sepulturas escavadas October 02, 2002



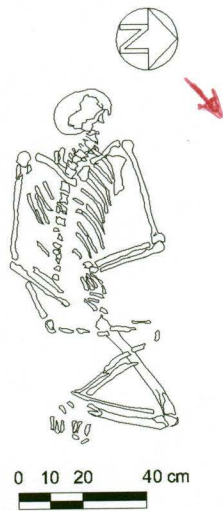
0 10 20 40 cm



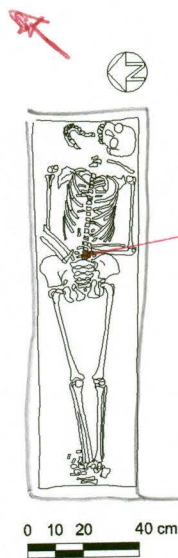
Desenhos sepulturas escavadas October 02, 2002



Desenhos sepulturas escavadas October 02, 2002



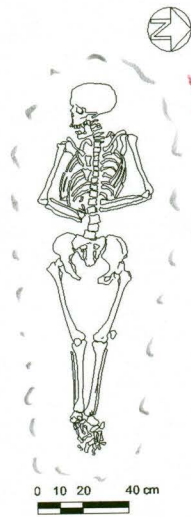
Desenho cont. corrig. NOTÉ



assimela local onde apareceu 1 medalha

Representa o caixão de madeira como fez nos outros (4 2 traços)

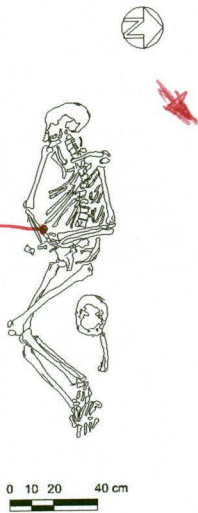
Restau
cont. corr: 5.
NORTE



Representar limites da
cal a pontecado

W0017
x
FALTA
Legenda.

Foram analisadas local onde
foram detectadas as
cotas e fazer
a legenda

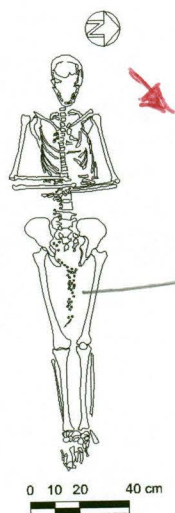


Desenhos sepulturas escavadas October 02, 2002



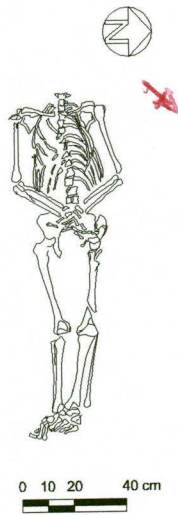
0 10 20 40 cm

WORTS
Legenda
das contas

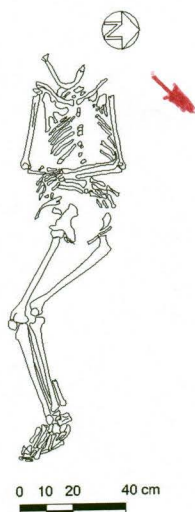


→ fazu legenda das contas

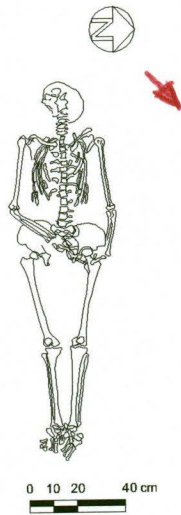
Desenhos sepulturas escavadas October 02, 2002



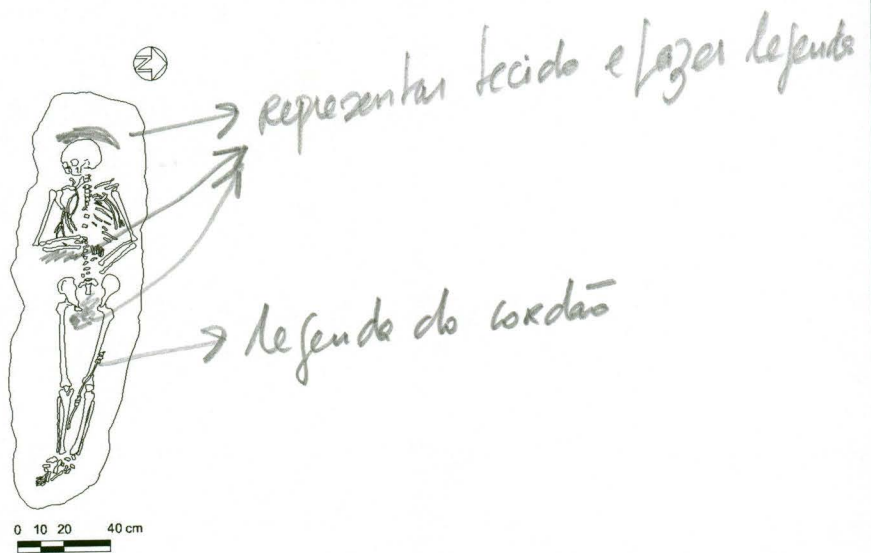
Desenhos sepulturas escavadas October 02, 2002



Desenhos sepulturas escavadas October 02, 2002



- legenda
- TRAMA
- NORTE



Desenhos sepulturas escavadas October 01, 2002



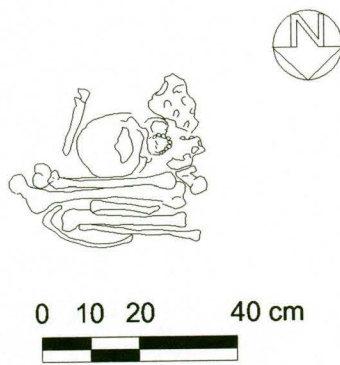
0 10 20 40 cm



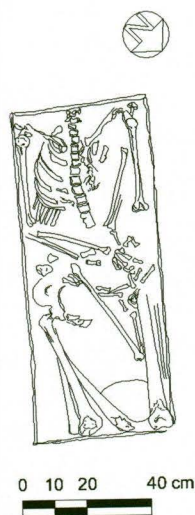
Desenhos sepulturas escavadas October 01, 2002

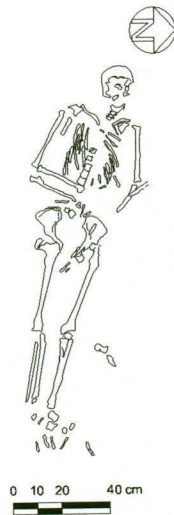


Desenhos sepulturas escavadas October 01, 2002



Desenhos sepulturas escavadas October 02, 2002





alterar legenda!

está correcto.
deve ser 56 cl
sond. 7

!!

tenho indicação de que o
esp. 56 ã foi desenhado e ã encontra
o desenho original. Que esp. é este? Sep. 56 ?

Desenhos sepulturas escavadas October 02, 2002

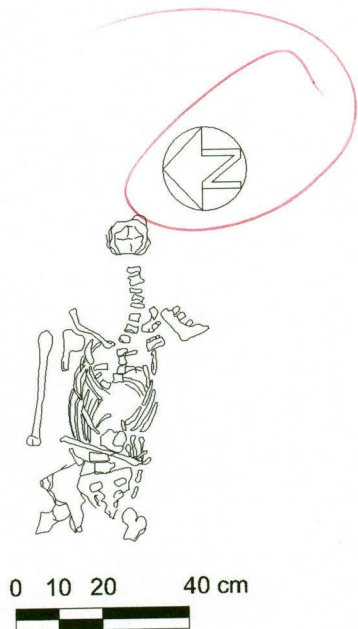


0 10 20 40 cm



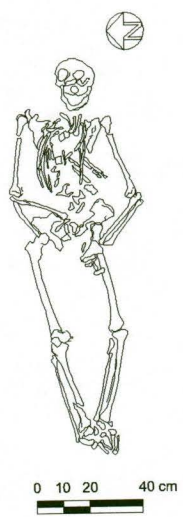
Sep. 59 cl

Desenhos sepulturas escavadas October 02, 2002




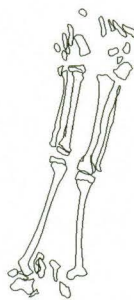
Sep. 59a Cl

Desenhos sepulturas escavadas October 02, 2002



Sep.60 cl

Desenhos sepulturas escavadas October 02, 2002



Sep. 64 cl