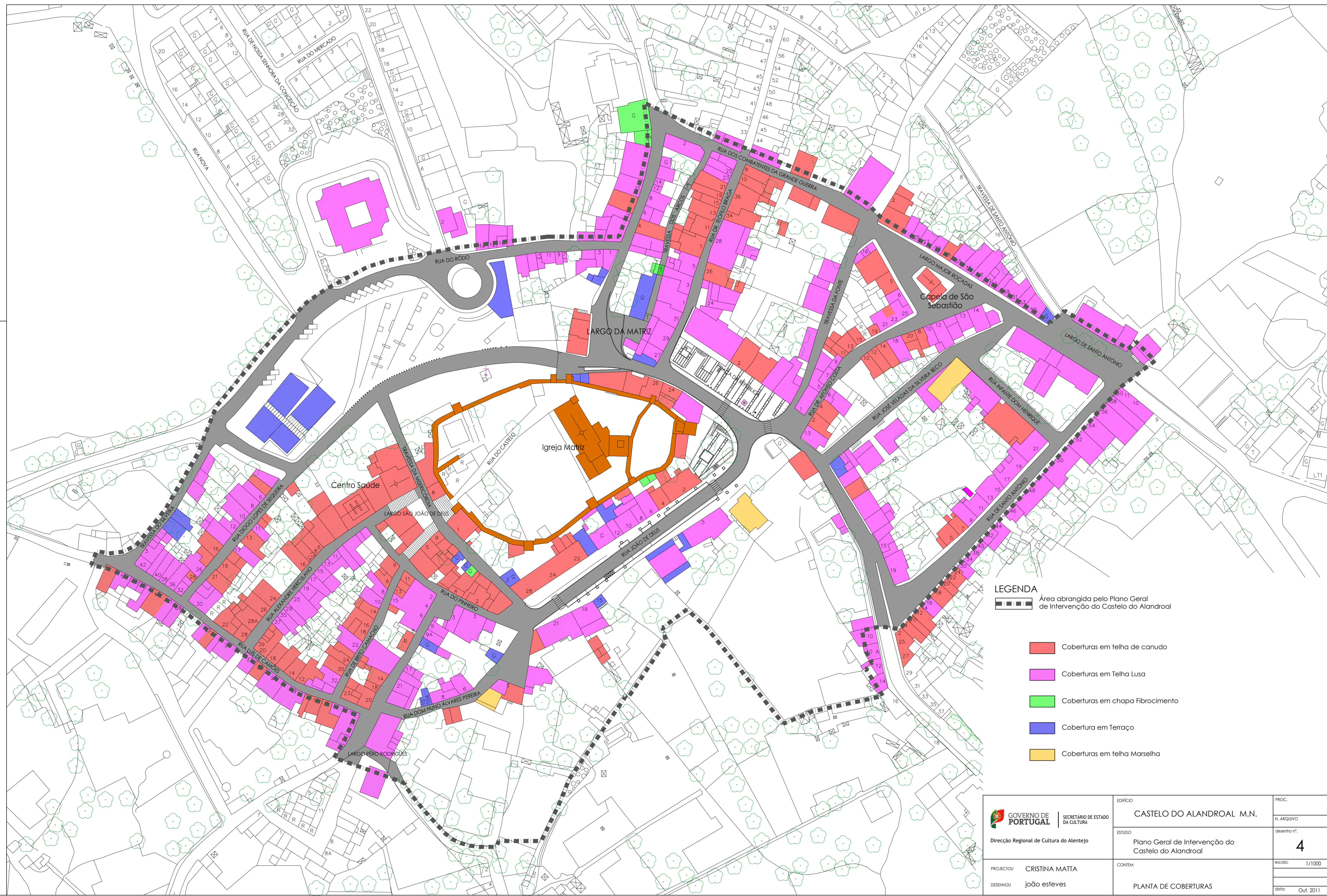


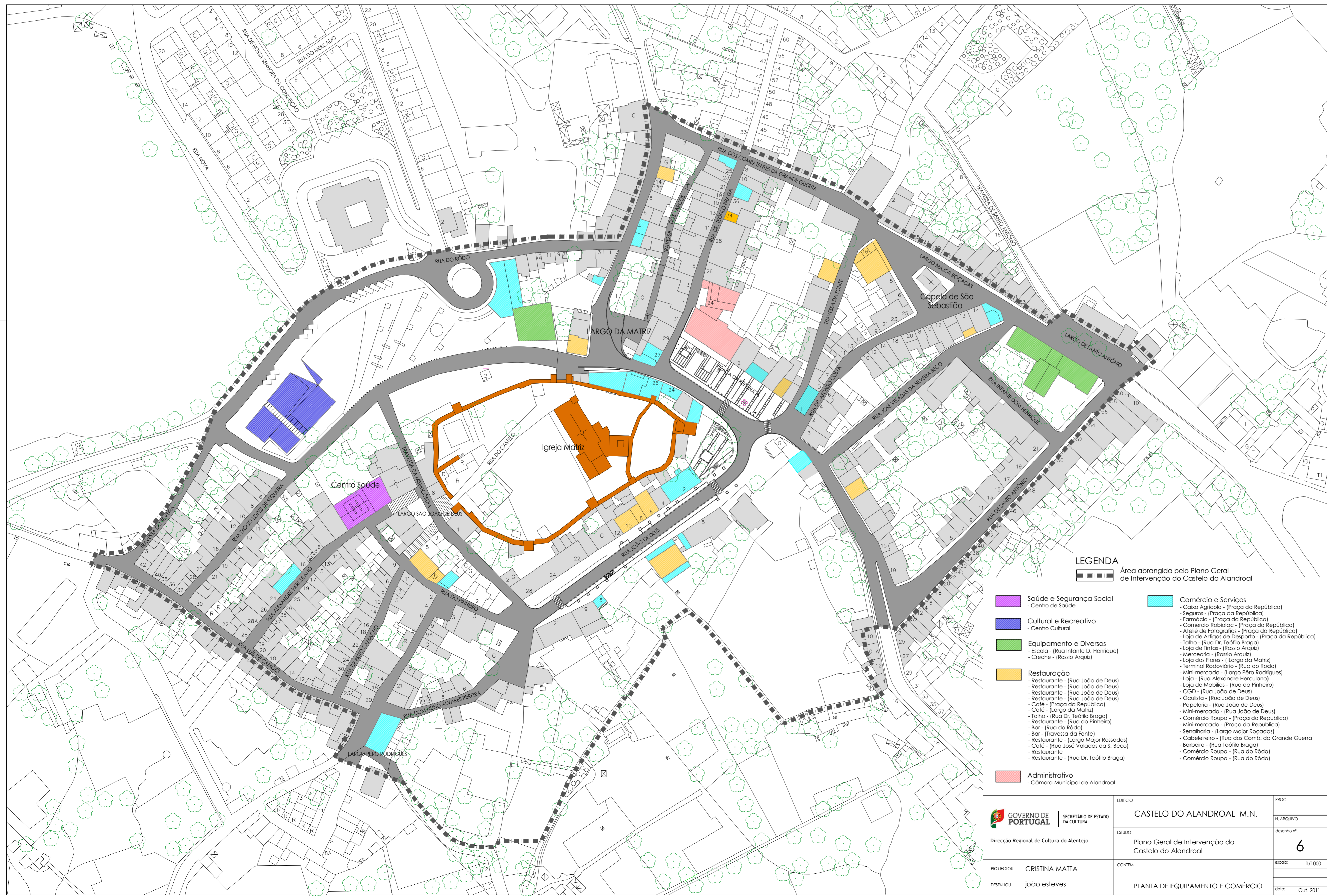
- LEGENDA**
- Área abrangida pelo Plano Geral de Intervenção do Castelo do Alandroal
 - Logradouros particulares
 - Espaços verdes
 - Praças / Fontes
 - Praça da República
 - Fonte Monumental da Praça ou Fonte das Bicas (arquitetura barroca séc. CXVII / CXVIII)
 - Largos
 - Largo da Matriz
 - Largo Pedro Rodrigues
 - Largo Major Roçadas
 - Largo Santo António
 - Rossio
 - Rossio Arquê
 - Jardins
 - Jardim das meninas

| | | | |
|---|----------------|--|-----------------|
| GOVERNO DE PORTUGAL Direcção Regional de Cultura do Alentejo | EDIFÍCIO | CASTELO DO ALANDROAL M.N. | PROC. |
| | | | N.º ARQUIVO |
| | ESTUDO | Plano Geral de Intervenção do Castelo do Alandroal | desenho n.º |
| | | | 3 |
| PROJECTO | CRISTINA MATTA | CONTEM | escala: 1/1000 |
| DESENHO | joão esteves | PLANTA DE DEFINIÇÃO DE ESPAÇOS LIVRES | data: Out. 2011 |



- LEGENDA**
- Área abrangida pelo Plano Geral de Intervenção do Castelo do Alandroal
 - Coberturas em telha de canudo
 - Coberturas em Telha Lusa
 - Coberturas em chapa Fibrocimento
 - Cobertura em Terraço
 - Coberturas em telha Marselha

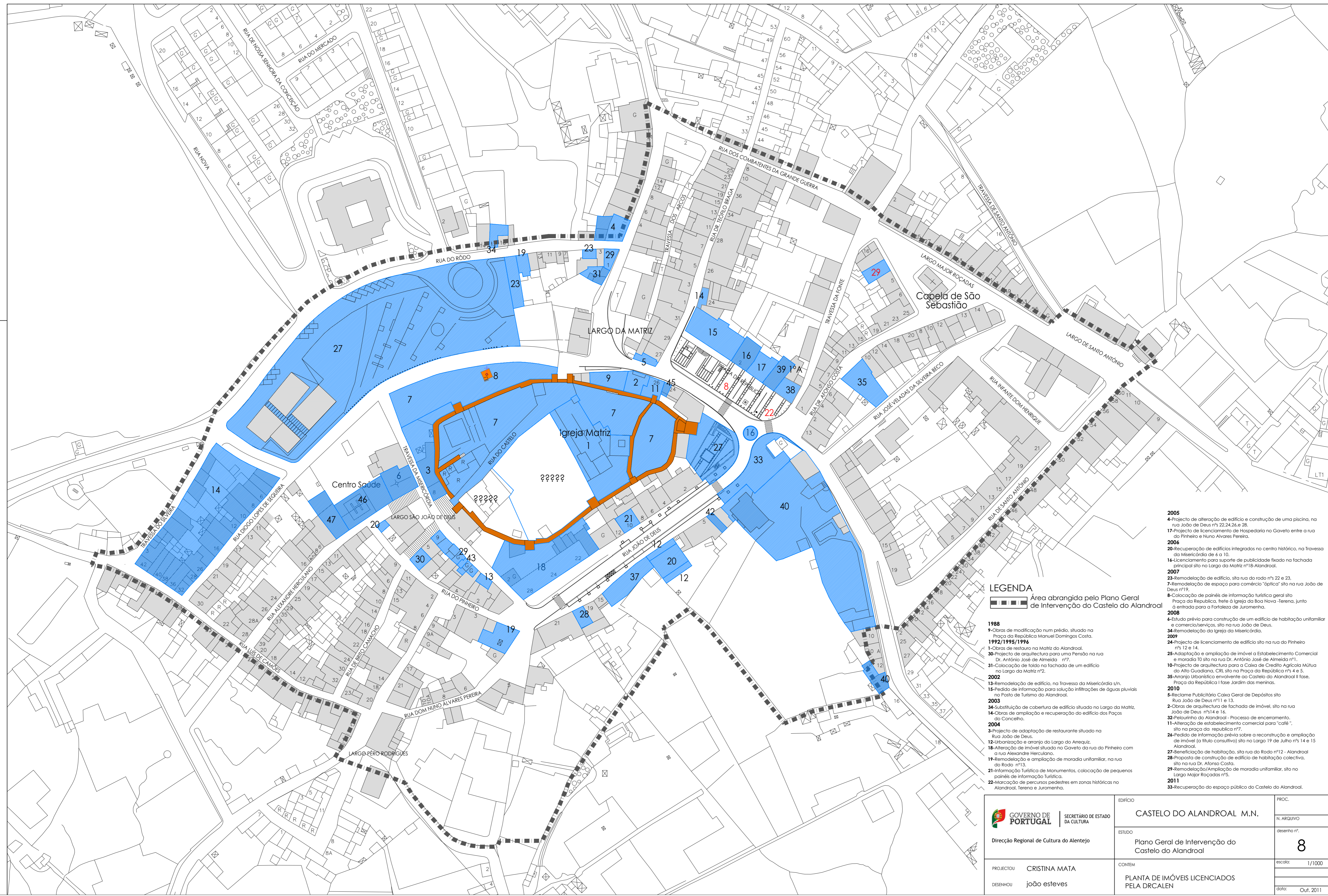
| | | |
|--|--|------------------------|
| GOVERNO DE PORTUGAL SECRETÁRIO DE ESTADO DA CULTURA Direcção Regional de Cultura do Alentejo | EDIFÍCIO CASTELO DO ALANDROAL M.N. | PROC. Nº ARQUIVO |
| | ESTUDO Plano Geral de Intervenção do Castelo do Alandroal | desenho nº 4 |
| PROJECTOU CRISTINA MATTA | CONTEM PLANTA DE COBERTURAS | ESCALA 1/1000 |
| DESENHOU JOÃO ESTEVES | | DATA Out. 2011 |



LEGENDA
 Área abrangida pelo Plano Geral de Intervenção do Castelo do Alandroal

- Administativo**
 - Câmara Municipal de Alandroal
- Saúde e Segurança Social**
 - Centro de Saúde
- Cultural e Recreativo**
 - Centro Cultural
- Equipamento e Diversos**
 - Escola - (Rua Infante D. Henrique)
 - Creche - (Rossio Arque)
- Restauração**
 - Restaurante - (Rua João de Deus)
 - Restaurante - (Rua João de Deus)
 - Restaurante - (Rua João de Deus)
 - Café - (Praça da República)
 - Café - (Largo da Matriz)
 - Talho - (Rua Dr. Teófilo Braga)
 - Restaurante - (Rua do Pinheiro)
 - Bar - (Rua do Rôdo)
 - Bar - (Travessa da Fonte)
 - Restaurante - (Largo Major Rossadas)
 - Café - (Rua José Valadas da S. Bêco)
 - Restaurante - (Rua Dr. Teófilo Braga)
- Comércio e Serviços**
 - Caixa Agrícola - (Praça da República)
 - Seguros - (Praça da República)
 - Farmácia - (Praça da República)
 - Comércio Robalzac - (Praça da República)
 - Ateliê de Fotografias - (Praça da República)
 - Loja de Artigos de Desporto - (Praça da República)
 - Talho - (Rua Dr. Teófilo Braga)
 - Loja de Têxteis - (Rossio Arque)
 - Merceria - (Rossio Arque)
 - Loja das Flores - (Largo da Matriz)
 - Terminal Rodoviário - (Rua do Rôdo)
 - Mini-mercado - (Largo Pêro Rodrigues)
 - Loja - (Rua Alexandre Herculano)
 - Loja de Modas - (Rua do Pinheiro)
 - CGD - (Rua João de Deus)
 - Oculista - (Rua João de Deus)
 - Papelaria - (Rua João de Deus)
 - Mini-mercado - (Rua João de Deus)
 - Comércio Roupa - (Praça da República)
 - Mini-mercado - (Praça da República)
 - Serralha - (Largo Major Rossadas)
 - Cabeleleiro - (Rua dos Comb. da Grande Guerra)
 - Barbeiro - (Rua Teófilo Braga)
 - Comércio Roupa - (Rua do Rôdo)
 - Comércio Roupa - (Rua do Rôdo)


| | | |
|---|--|----------------------|
| GOVERNO DE PORTUGAL SECRETÁRIO DE ESTADO DA CULTURA Direcção Regional de Cultura do Alentejo | EDIFÍCIO CASTELO DO ALANDROAL M.N. | PROC. N.º ARQUIVO |
| | ESTUDO Plano Geral de Intervenção do Castelo do Alandroal | 6 |
| PROJECCION CRISTINA MATTA | CONTEMA | escala: 1/1000 |
| DESENHO joão esteves | PLANTA DE EQUIPAMENTO E COMÉRCIO | data: Out. 2011 |

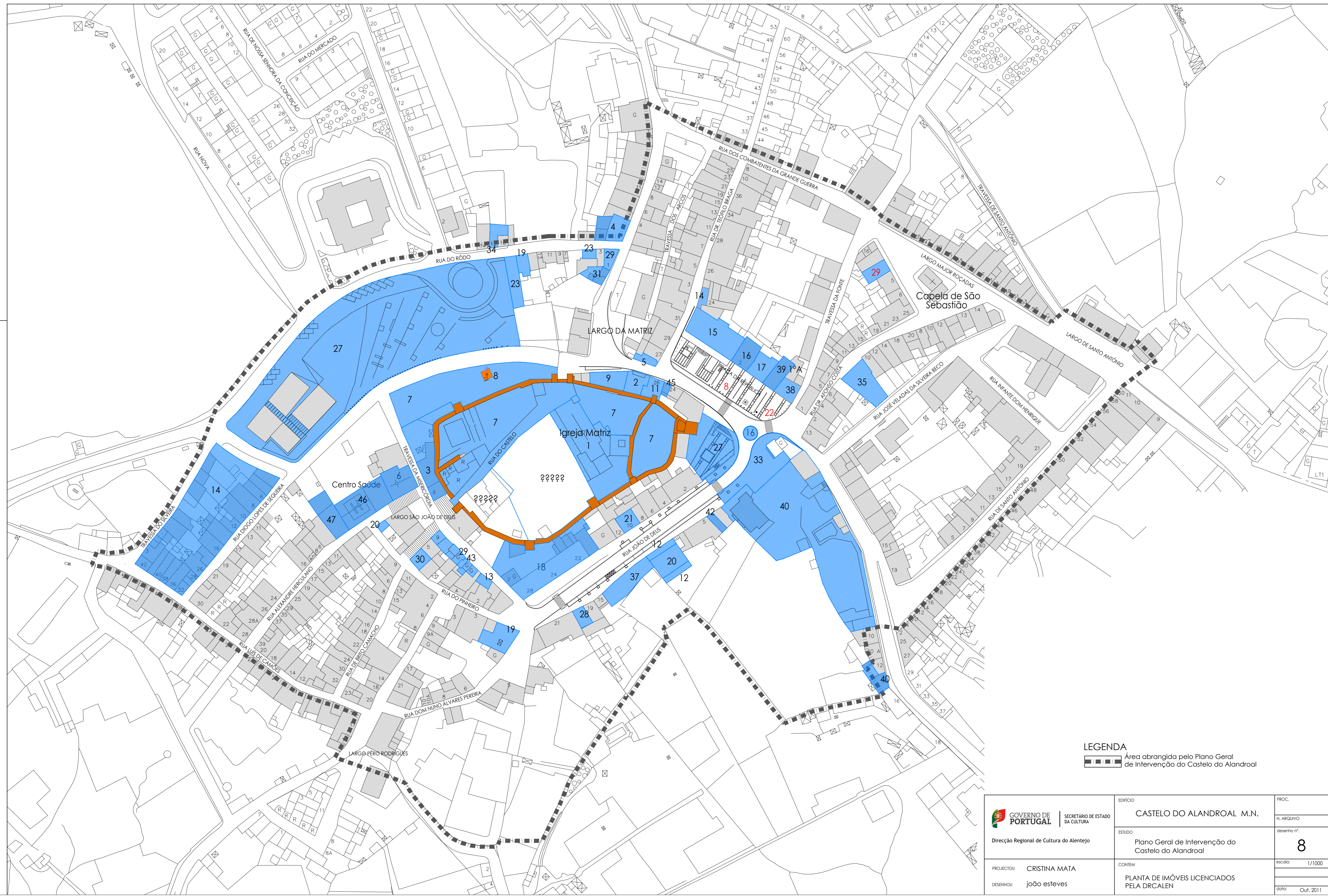


LEGENDA


Área abrangida pelo Plano Geral de Intervenção do Castelo do Alandroal

- 1988
- 1 - Obras de modificação num prédio, situado na Praça da República Manuel Domingos Costa.
- 1992/1995/1996
- 1 - Obras de restauro na Igreja do Alandroal.
- 30 - Projecto de arquitectura para uma freguesia na rua Dr. António José de Almeida nº17.
- 31 - Colocação de baldos na fachada de um edifício no Largo da Matriz.
- 2002
- 13 - Remodelação de edifício, na Travessa da Misericórdia s/n.
- 18 - Alteração de informação para solução infiltrações de águas pluviais no Posto de Turismo do Alandroal.
- 2003
- 34 - Substituição de cobertura de edifício situado no Largo da Matriz.
- 14 - Obras de ampliação e recuperação do edifício dos Paços.
- 2004
- 3 - Projecto de adaptação de restaurante situado na Rua João de Deus.
- 12 - Urbanização e arranjo do Largo do Azeite.
- 18 - Alteração de imóvel situado no Gaveto da rua do Pinheiro com a rua Alexandre Herculano.
- 19 - Remodelação e ampliação de moradia unifamiliar, na rua do Rodo nº15.
- 21 - Informação Turística de Monumentos, colocação de pequenos painéis de informação turística.
- 22 - Marcação de percursos pedestres em zonas históricas no Alandroal, Terena e Juramenha.
- 2005
- 4 - Projecto de alteração de edifício e construção de uma piscina, na rua João de Deus nºs 22, 24, 26, e 28.
- 17 - Projecto de licenciamento de hospedaria no Gaveto entre a rua do Pinheiro e Nuno Álvares Pereira.
- 2006
- 30 - Recuperação de edifícios integrados no centro histórico, na Travessa da Misericórdia de 6 a 10.
- 14 - Licenciamento para suporte de publicidade fixado na fachada principal sito no Largo da Matriz nº18-Alandroal.
- 2007
- 23 - Remodelação de edifício, sito na rua do Rodo nºs 22 e 23.
- 7 - Remodelação de espaço para comércio "óptica" sito na rua João de Deus nº19.
- 8 - Colocação de painéis de informação turística geral sito Praça da República, freg. Igreja da Boa Nova-Terena, junto à entrada para a Fortaleza de Juramenha.
- 2008
- 4 - Estudo prévio para construção de um edifício de habitação unifamiliar e comercial/serviços, sito na rua João de Deus.
- 34 - Remodelação da Igreja da Misericórdia.
- 2009
- 24 - Projecto de licenciamento de edifício sito na rua do Pinheiro nºs 12 e 14.
- 25 - Adaptação e ampliação de imóvel a Estabelecimento Comercial e moradia 10 sito na rua Dr. António José de Almeida nº1.
- 10 - Projecto de arquitectura para a Caixa de Crédito Agrícola Mútua do Alto Guadiana, CRL, sito na Praça da República nºs 4 e 5.
- 35 - Arranjo Urbanístico envolvente ao Castelo do Alandroal II fase, Praça da República freg. Jaramim das Merinas.
- 2010
- 5 - Reclama Publicitária Caixa Geral de Depósitos sito Rua João de Deus nº11 e 13.
- 2 - Obras de arquitectura de fachada de imóvel, sito na rua João de Deus nº14 e 16.
- 32 - Releitura do Alandroal - Processo de encerramento.
- 11 - Alteração de estabelecimento comercial para "café", sito na praça da República nº7.
- 24 - Pedido de informação prévia sobre a reconstrução e ampliação de imóvel (a título consultivo) sito no Largo 19 de Julho nºs 14 e 15 Alandroal.
- 27 - Beneficência de habitação, sito rua do Rodo nº12 - Alandroal
- 28 - Proposta de construção de edifício de habitação colectiva, sito na rua Dr. Afonso Costa.
- 29 - Remodelação/Ampliação de moradia unifamiliar, sito no Largo Major Rocadas nº5.
- 2011
- 33 - Recuperação do espaço público do Castelo do Alandroal.

| | | | |
|---|---------------|--|-----------------|
|  GOVERNO DE PORTUGAL SECRETARIA DE ESTADO DA CULTURA Direcção Regional de Cultura do Alentejo | EDIFÍCIO | CASTELO DO ALANDROAL M.N. | PROC. |
| | ESTUDO | Plano Geral de Intervenção do Castelo do Alandroal | N. ARGUYO |
| PROJECTOU | CRISTINA MATA | CONTEM | desenho nº |
| DESENHO | joão esteves | PLANTA DE IMÓVEIS LICENCIADOS PELA DRCALEN | 8 |
| | | | escala: 1/1000 |
| | | | data: Out. 2011 |



LEGENDA
 - - - - - Área abrangida pelo Plano Geral de Intervenção do Castelo do Alandroal

| | | | | | |
|---|---------------------------------|----------|--|--|-----------|
|  GOVERNO DE PORTUGAL Direcção Regional de Cultura do Alentejo | SECRETÁRIO DE ESTADO DA CULTURA | EDIFÍCIO | CASTELO DO ALANDROAL M.N. | PROC. | |
| | | | ESTUDO | Plano Geral de Intervenção do Castelo do Alandroal | N. ARGUVO |
| PROJECTO | CRISTINA MATA | CONTEM. | PLANTA DE IMÓVEIS LICENCIADOS PELA DRCALEN | desenho nº. | 8 |
| DESENHO | joão esteves | | | escala | 1/1000 |
| | | | | data | Out. 2011 |