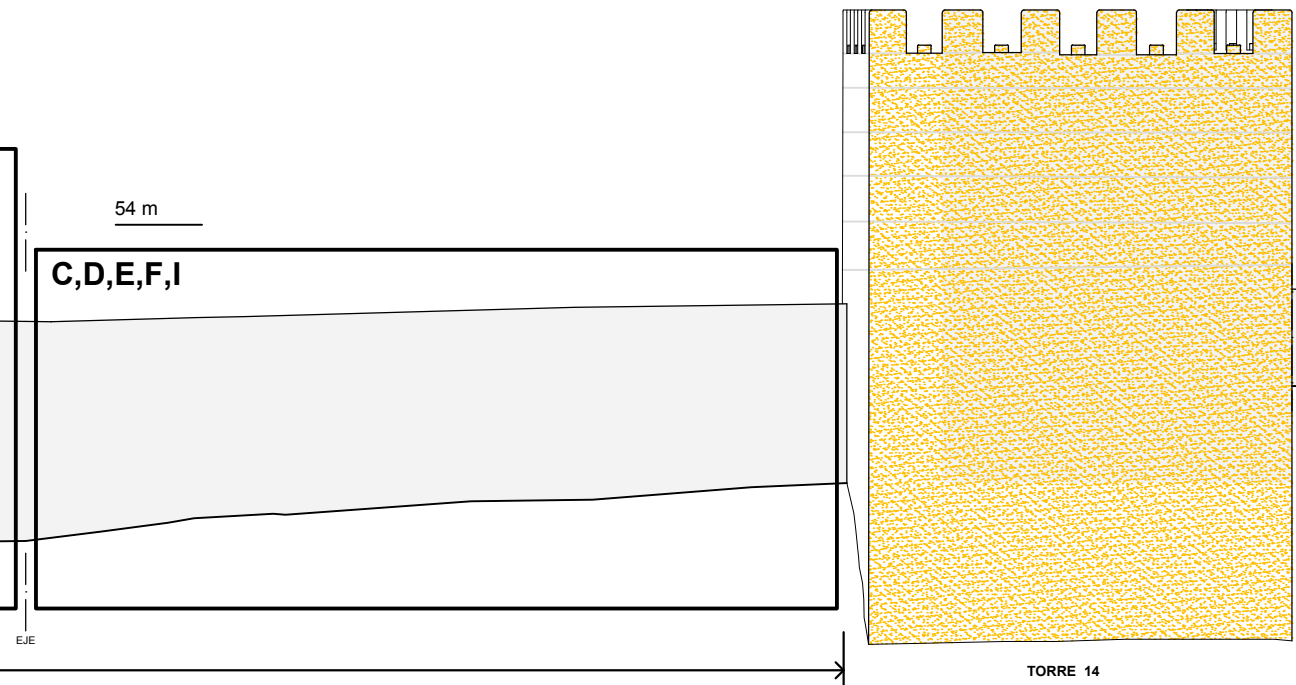
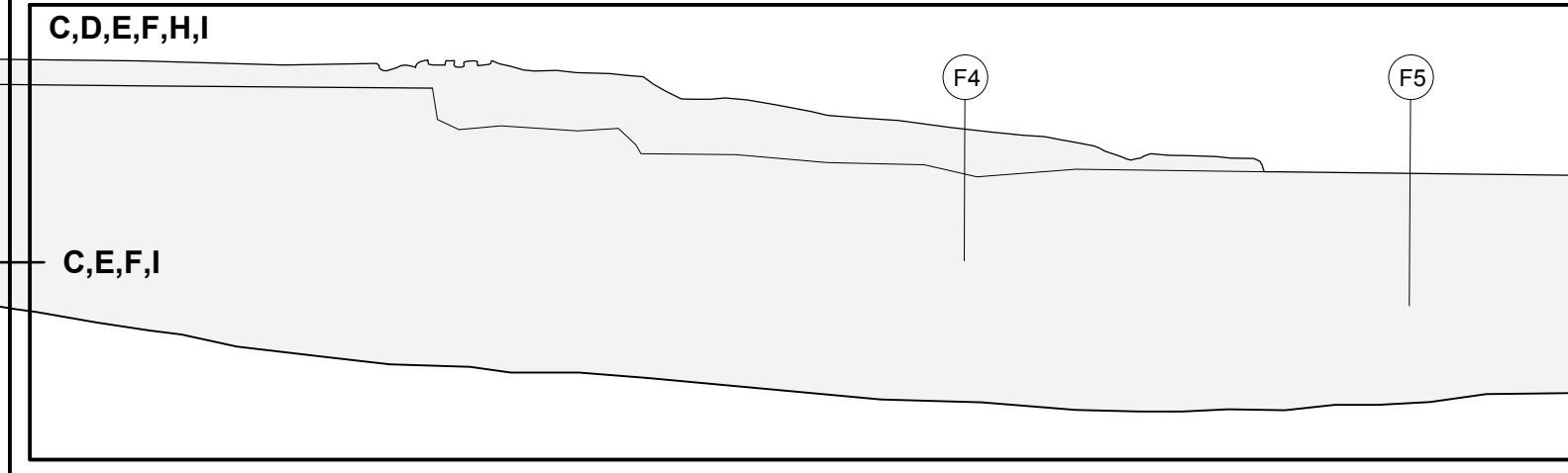
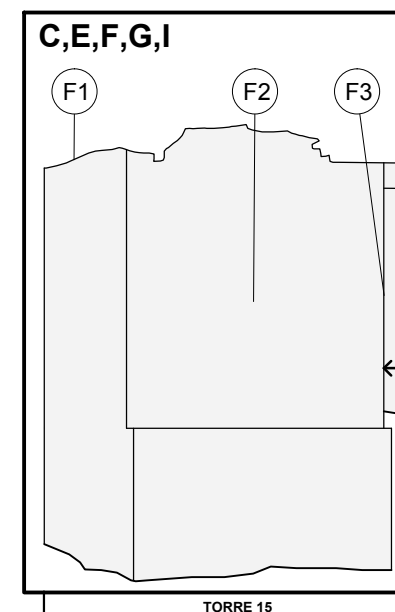
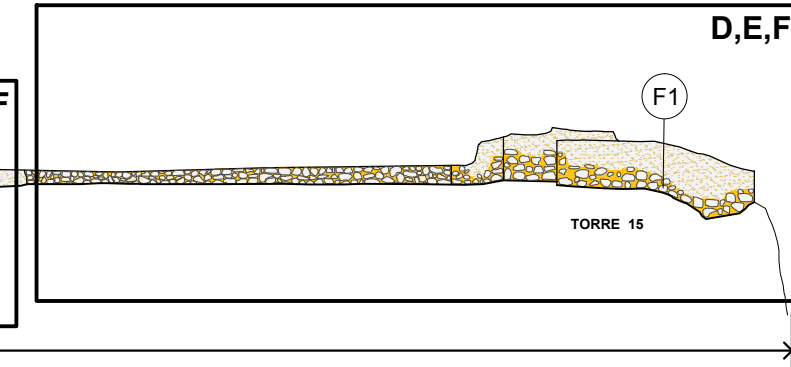
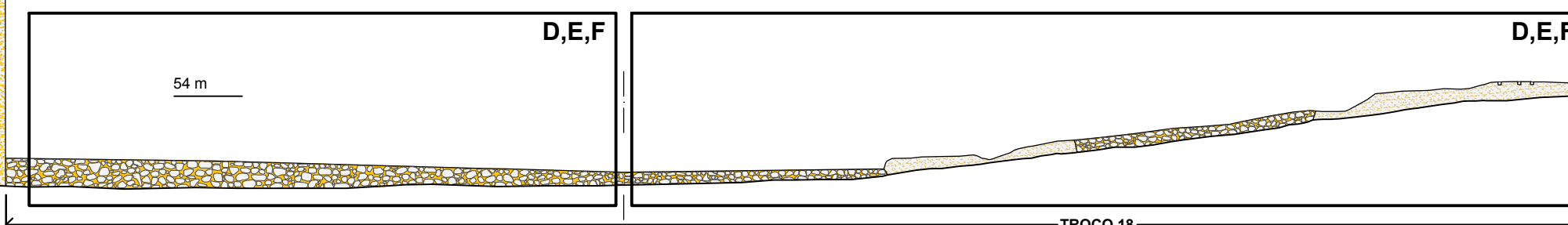
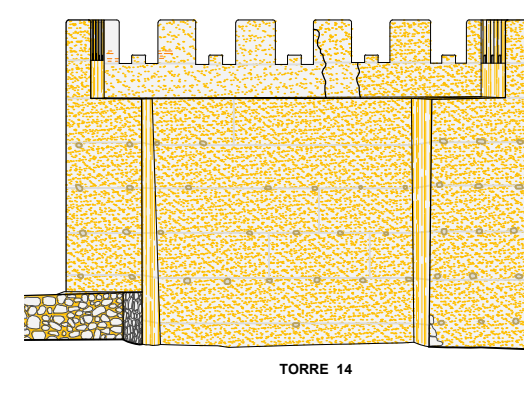


- LEGENDA**
- Fase Romana
 - Fase Islâmica
 - Fase Idade Média
 - Fase Actual
 - Reboco Antigo
 - Reboco
 - Taipa
 - Taipa Destruída
 - Taipa com Tijolo
 - Taipa Reconstruída
 - Alvenaria Ordinária de Pedra

PLANTA



ALÇADO EXTERIOR



ALÇADO INTERIOR



F1



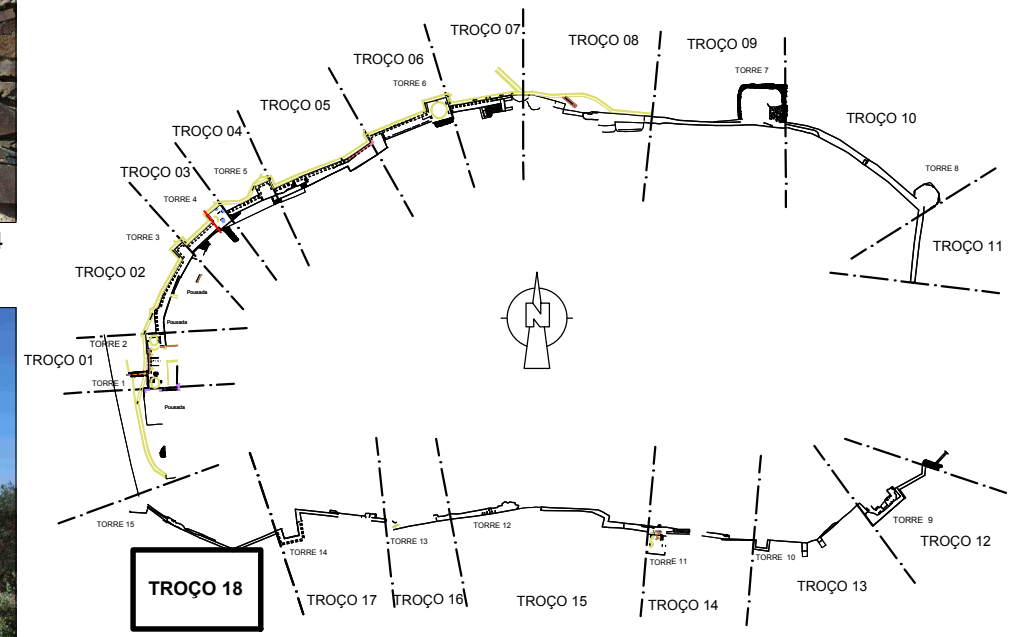
F3



F4



F5



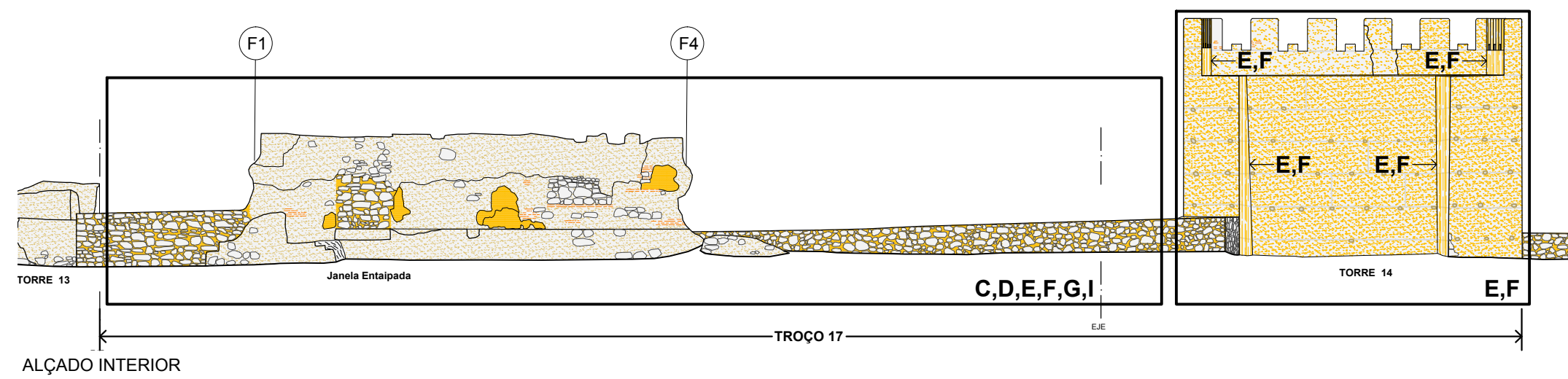
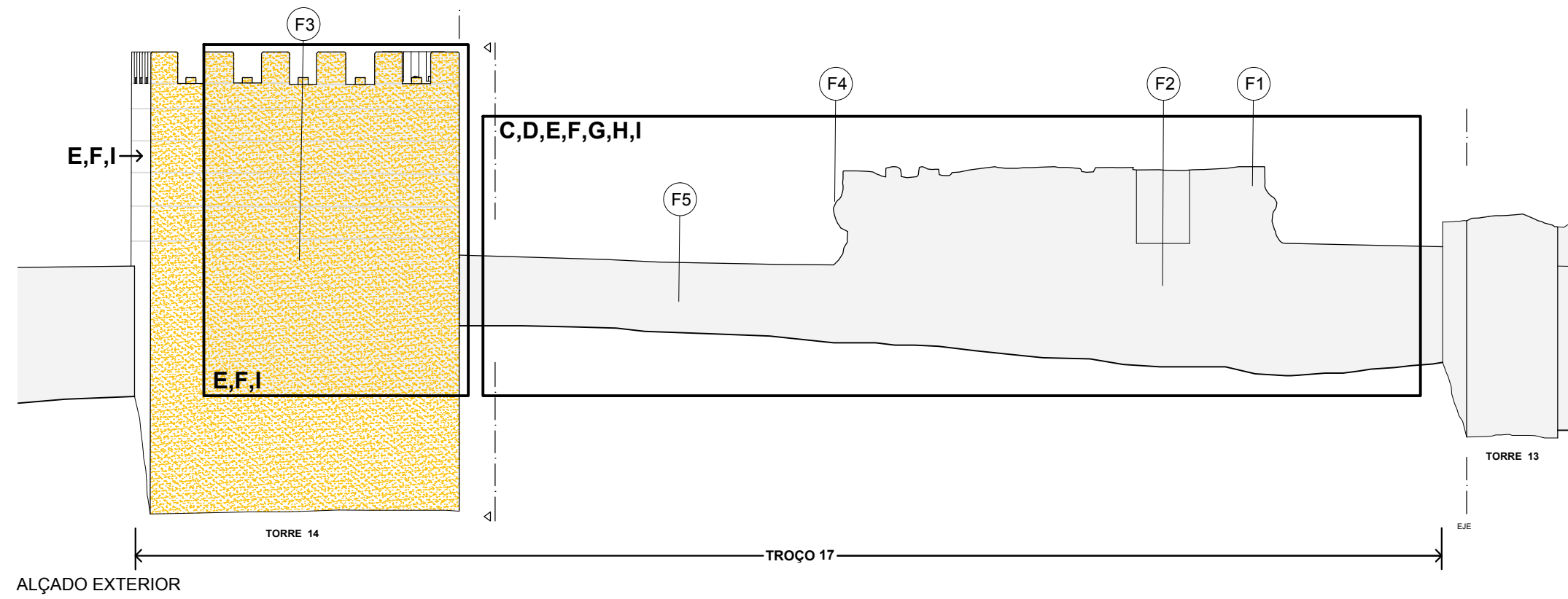
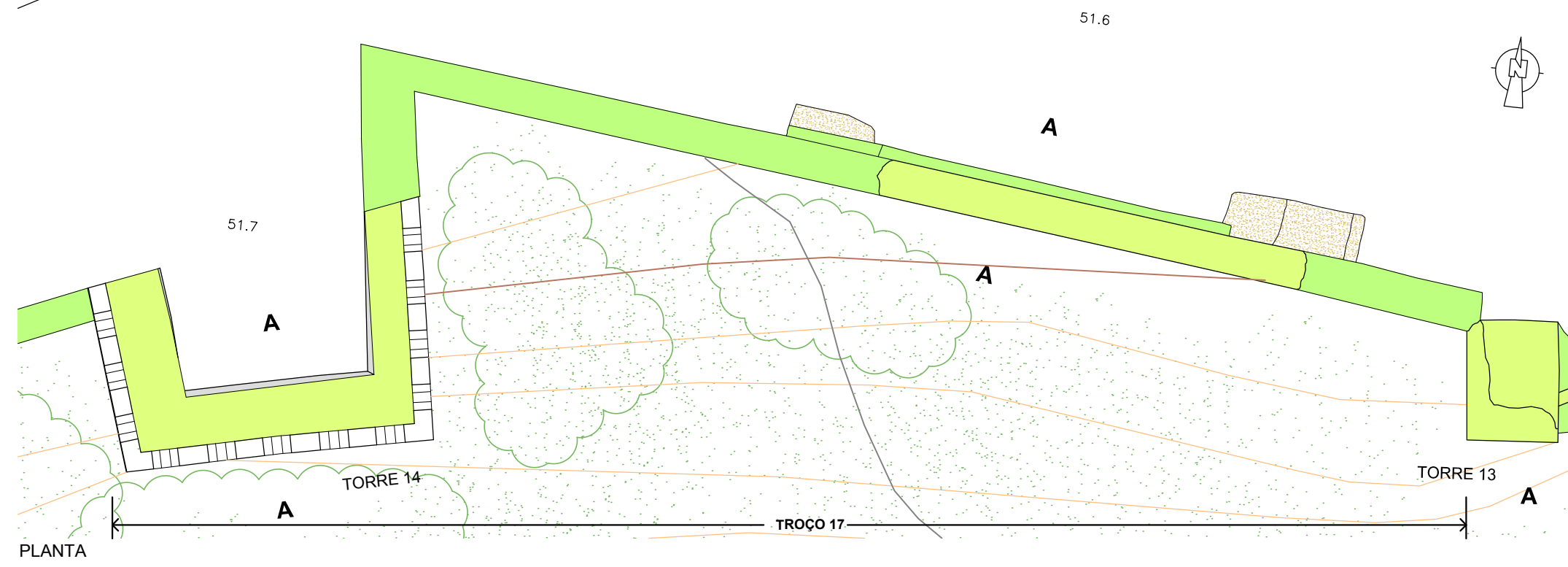
TROÇO 18

| | | |
|--|--------|----------|
| MEDIÇÃO LINEAR | 119 ML | |
| ÁREA EXTERIOR | 352 M2 | |
| ÁREA INTERIOR | 25 M2 | |
| INTERVENÇÃO | | |
| LIMPEZA GERAL E DESMATAÇÃO | 119 ML | A |
| TERRAPLENO | 0 ML | B |
| DESINFESTAÇÃO VEGETAL | 71 M2 | C |
| SANEAMENTO DA ESTRUTURA | 113 M2 | D |
| TRATAMENTO DE FENDAS E FISSURAS E REFECHAMENTO DE JUNTAS | 76 M2 | E |
| SANEAMENTO E PREENCHIMENTO DE LACUNAS (1) | 76 M2 | F |
| EXECUÇÃO DE ALVENARIAS (PEDRA OU TIJOLO MACIÇO) | 38 M2 | G |
| EXECUÇÃO DE REBOCO | 57 M2 | H |
| EXECUÇÃO DE CAIAÇÃO (2) | -- | I |


NOTA: Préviamente à execução confirmar patologias e medições no local.
 (1) Profundidade média estimada de 0,20 m.
 (2) Consultar Mapa de Trabalhos.

Levantamento topográfico e arquitectónico efectuado por Alberto Martínez Rubio, 2005.

| | | | |
|--|--------------|---|---------------------------|
| REPÚBLICA PORTUGUESA CULTURA DO ALENTEJO Direcção Regional de Cultura do Alentejo | EDIFÍCIO | CASTELO DE ALCÁCER DO SAL | PROC. |
| | ESTUDO | Projecto de Conservação das Muralhas EXECUÇÃO | N. ARQUIVO |
| PROJECTOU | DRCALEN | CONTIEM | MURALHA SUL - TROÇO 18 |
| DESENHOU | António Leal | | Plantas, Alçados e Cortes |
| | | | escala: 1:150 |
| | | | REVISÃO 1 |
| | | | data: 11.Mai.2020 |



F1



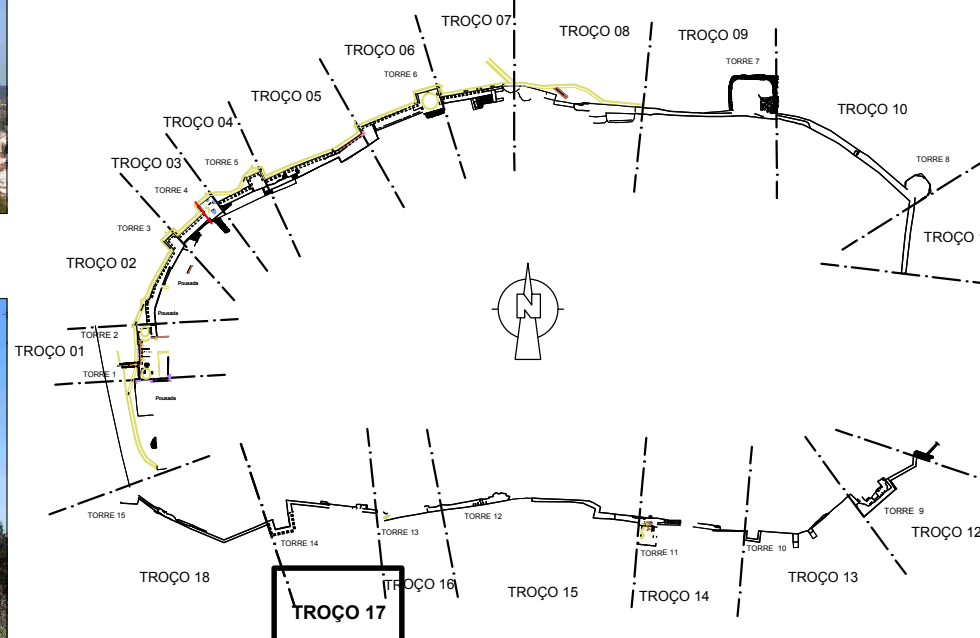
F3



F4

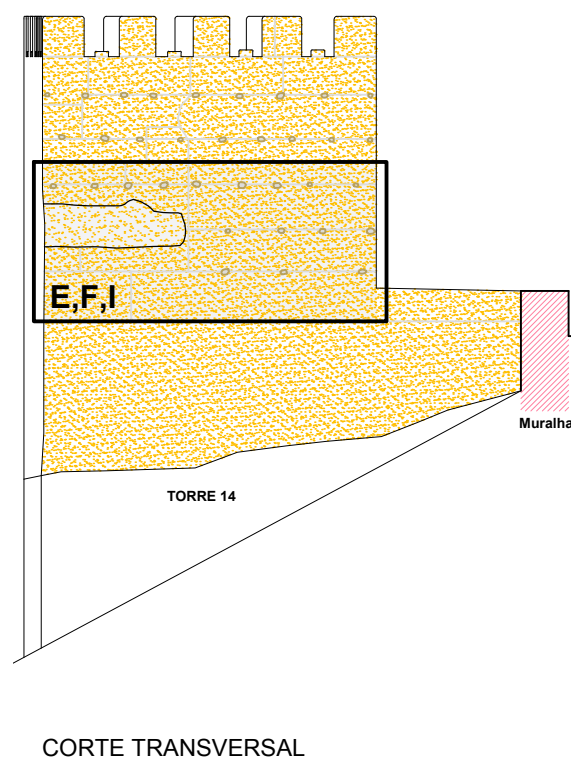


F5



LEGENDA

- Fase Romana
- Fase Islâmica
- Fase Idade Média
- Fase Actual
- Reboco Antigo
- Reboco
- Taipá
- Taipá Destruída
- Taipá com Tijolo
- Taipá Reconstruída
- Alvenaria Ordinária de Pedra



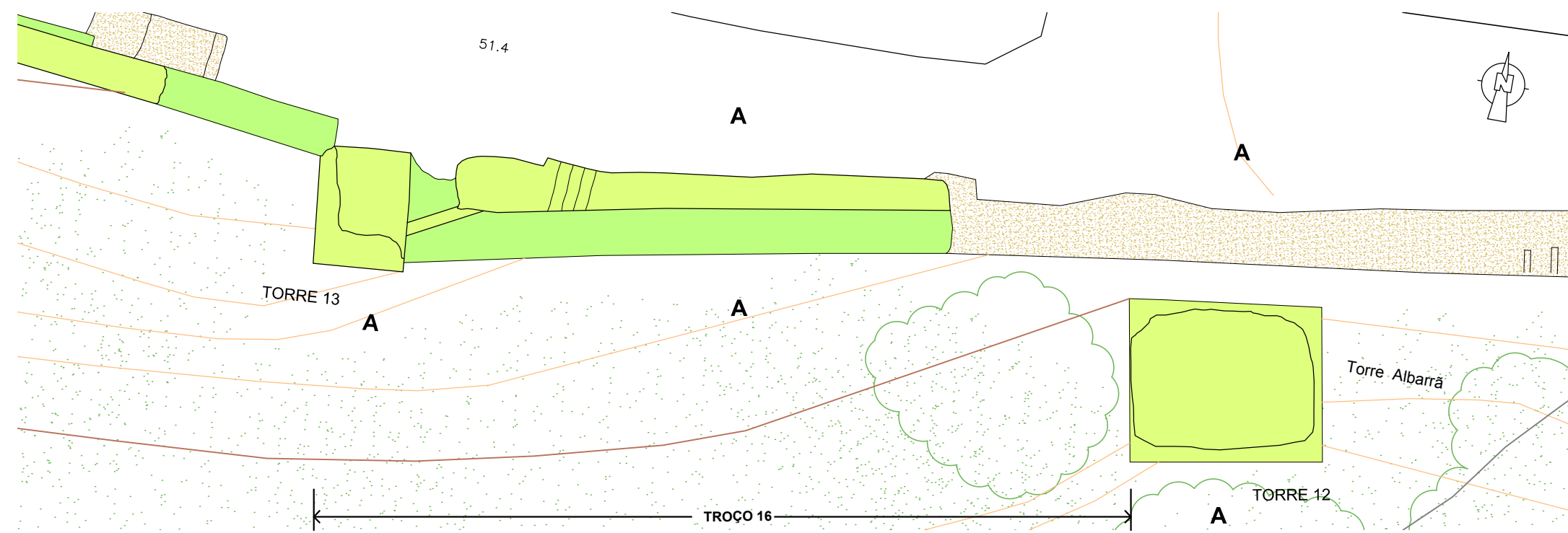
TROÇO 17

| | | |
|--|--------|----------|
| MEDIÇÃO LINEAR | 102 ML | |
| ÁREA EXTERIOR | 336 M2 | |
| ÁREA INTERIOR | 168 M2 | |
| INTERVENÇÃO | | |
| LIMPEZA GERAL E DESMATAÇÃO | 102 ML | A |
| TERRAPLENO | 0 ML | B |
| DESINFESTAÇÃO VEGETAL | 101 M2 | C |
| SANEAMENTO DA ESTRUTURA | 151 M2 | D |
| TRATAMENTO DE FENDAS E FISSURAS E REFECHAMENTO DE JUNTAS | 101 M2 | E |
| SANEAMENTO E PREENCHIMENTO DE LACUNAS (1) | 101 M2 | F |
| EXECUÇÃO DE ALVENARIAS (PEDRA OU TIJOLO MACIÇO) | 54 M2 | G |
| EXECUÇÃO DE REBOCO | 76 M2 | H |
| EXECUÇÃO DE CAIAÇÃO (2) | -- | I |

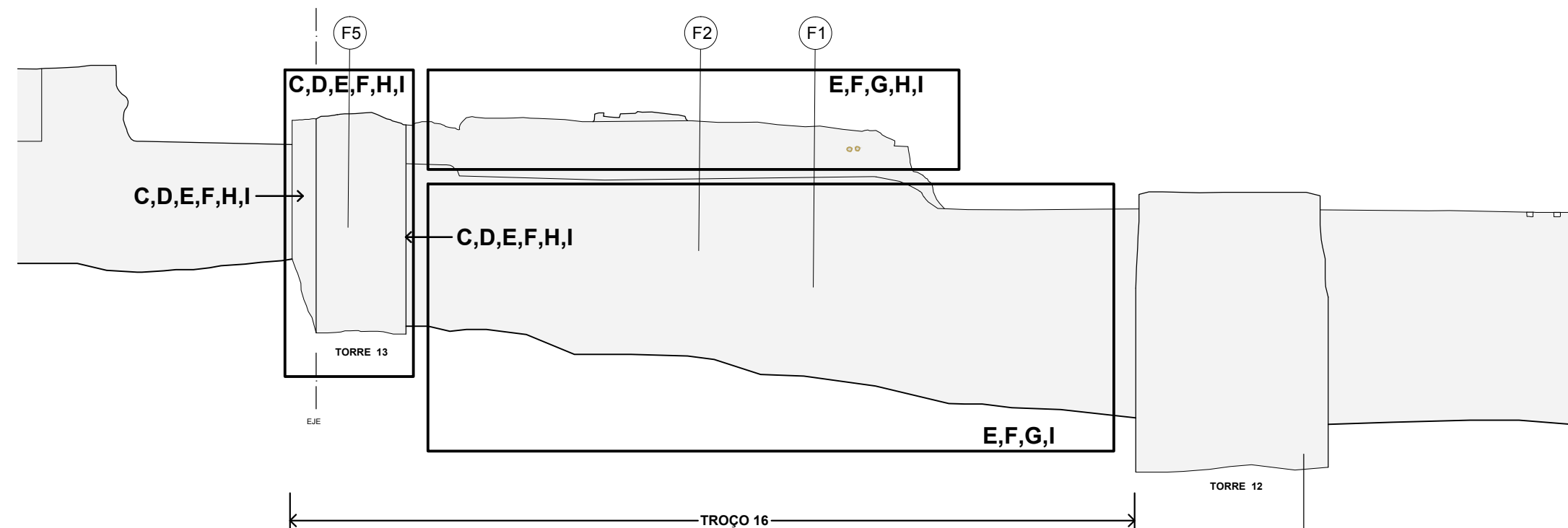
NOTA: Préviamente à execução confirmar patologias e medições no local.
 (1) Profundidade média estimada de 0,20 m.
 (2) Consultar Mapa de Trabalhos.

| | | | |
|---|----------|---|---|
| REPÚBLICA PORTUGUESA CULTURA DO ALENTEJO Direcção Regional de Cultura do Alentejo | EDIFÍCIO | CASTELO DE ALCÁCER DO SAL | PROC. |
| | ESTUDO | Projecto de Conservação das Muralhas EXECUÇÃO | N. ARQUIVO |
| PROJECTOU DRCALEN DESENHOU António Leal | CONTIEM | MURALHA SUL - TROÇO 17 Plantas, Alçados e Cortes | desenho nº. 021 |
| | | | escala: 1:150 REVISÃO 1 data: 11.Mai.2020 |

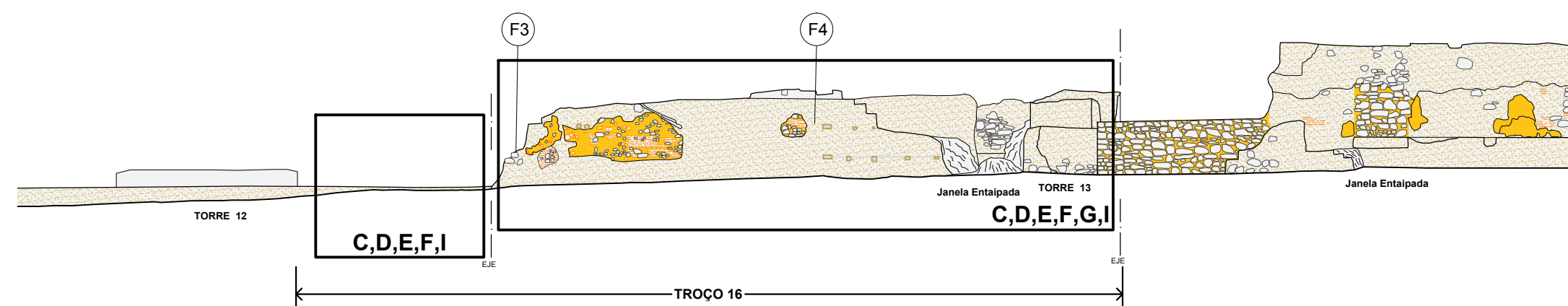
Levantamento topográfico e arquitectónico efectuado por Alberto Martinez Rubio, 2005.



PLANTA




ALÇADO EXTERIOR




ALÇADO INTERIOR




F1



F3



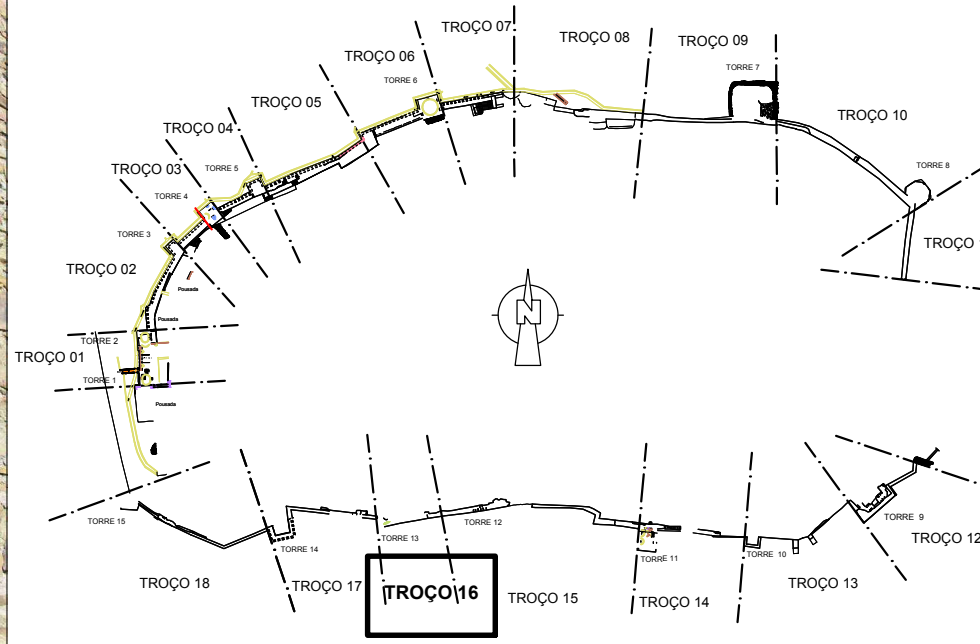
F5



F2



F4



LEGENDA

- Fase Romana
- Fase Islâmica
- Fase Idade Média
- Fase Actual
- Reboco Antigo
- Reboco
- Taipa
- Taipa Destruída
- Taipa com Tijolo
- Taipa Reconstruída
- Alvenaria Ordinária de Pedra

TROÇO 16

| | | |
|--|--------|----------|
| MEDIÇÃO LINEAR | 49 ML | |
| ÁREA EXTERIOR | 158 M2 | |
| ÁREA INTERIOR | 37 M2 | |
| INTERVENÇÃO | | |
| LIMPEZA GERAL E DESMATAÇÃO | 49 ML | A |
| TERRAPLENO | 0 ML | B |
| DESINFESTAÇÃO VEGETAL | 39 M2 | C |
| SANEAMENTO DA ESTRUTURA | 59 M2 | D |
| TRATAMENTO DE FENDAS E FISSURAS E REFECHAMENTO DE JUNTAS | 39 M2 | E |
| SANEAMENTO E PREENCHIMENTO DE LACUNAS (1) | 39 M2 | F |
| EXECUÇÃO DE ALVENARIAS (PEDRA OU TIJOLO MACIÇO) | 20 M2 | G |
| EXECUÇÃO DE REBOCO | 29 M2 | H |
| EXECUÇÃO DE CAIAÇÃO (2) | -- | I |

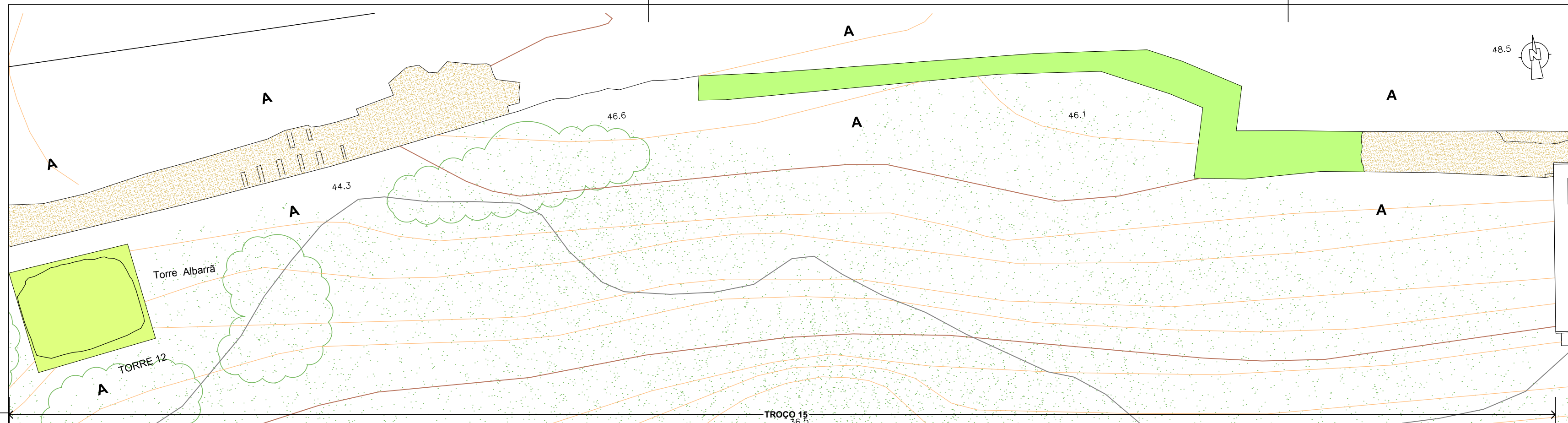
NOTA: Préviamente à execução confirmar patologias e medições no local.

(1) Profundidade média estimada de 0,20 m.

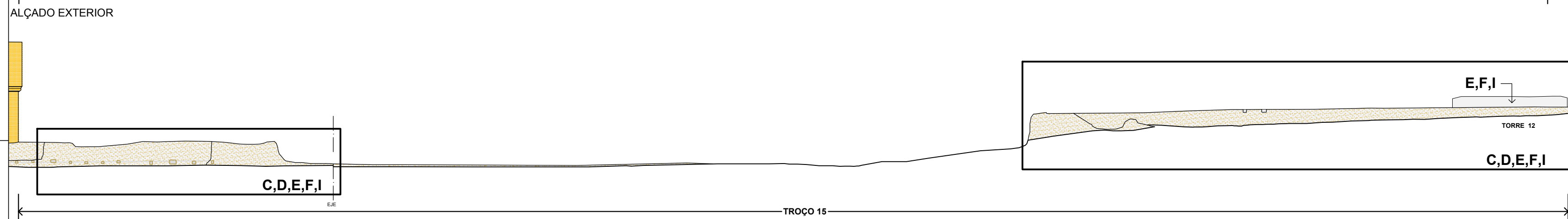
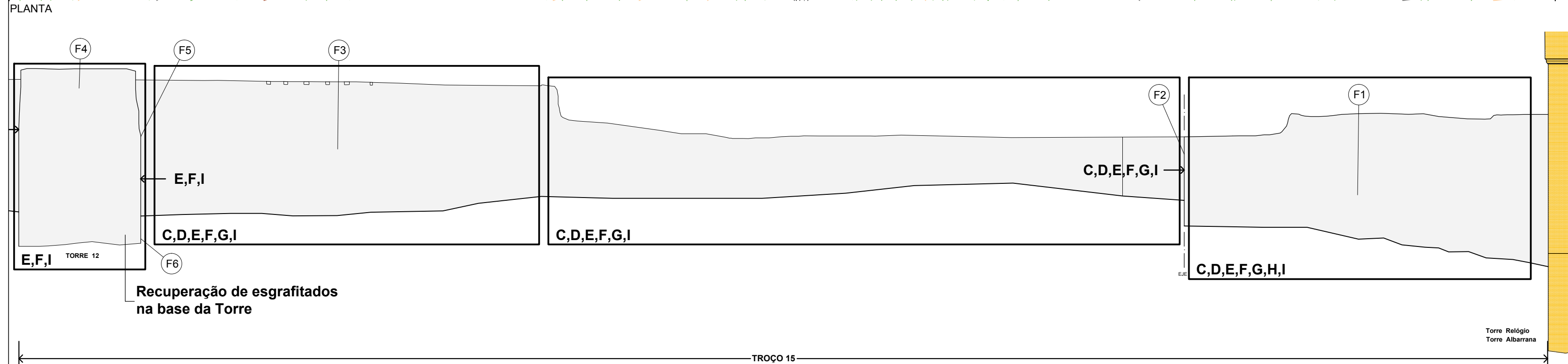
(2) Consultar Mapa de Trabalhos.

Levantamento topográfico e arquitectónico efectuado por Alberto Martínez Rubio, 2005.

| | | | |
|--|--------------|---|---|
| <p>REPÚBLICA PORTUGUESA CULTURA DO ALENTEJO Direcção Regional de Cultura do Alentejo</p> | EDIFÍCIO | CASTELO DE ALCÁCER DO SAL | PROC. |
| | ESTUDO | Projecto de Conservação das Muralhas EXECUÇÃO | N. ARQUIVO desenho nº. 020 |
| PROJECTOU | DRCALEN | CONTIEM | MURALHA SUL - TROÇO 16 Plantas, Alçados e Cortes |
| DESENHOU | António Leal | escala: | 1:150 |
| | | REVISÃO 1 | |
| | | data: | 11.Mai.2020 |



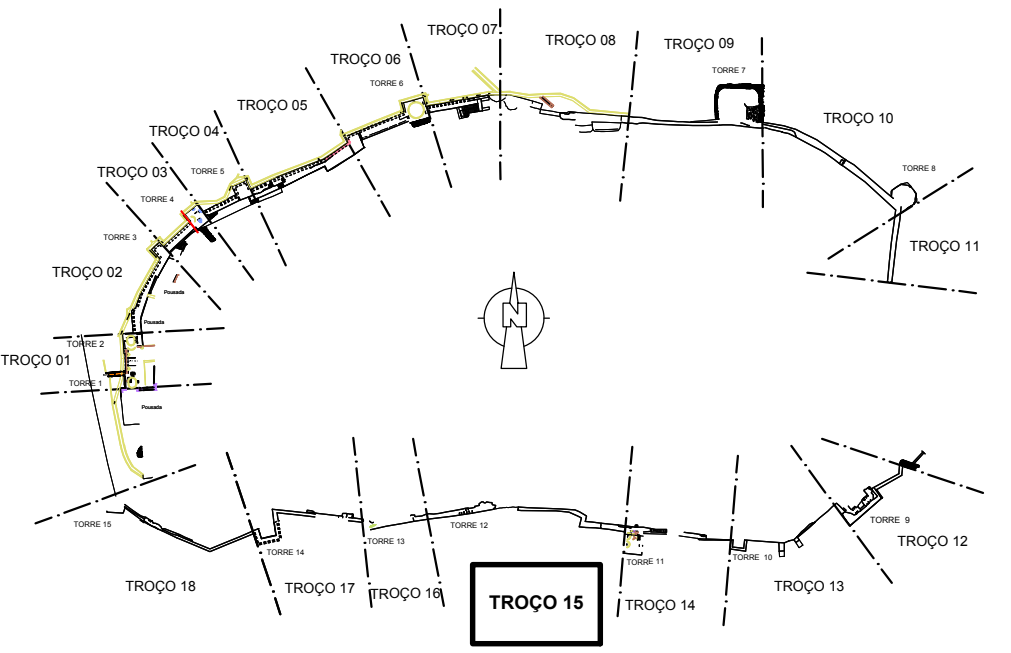

- LEGENDA**
- Fase Romana
 - Fase Islâmica
 - Fase Idade Média
 - Fase Actual
 - Reboco Antigo
 - Reboco
 - Taipa
 - Taipa Destruída
 - Taipa com Tijolo
 - Taipa Reconstruída
 - Alvenaria Ordinária de Pedra



TROÇO 15

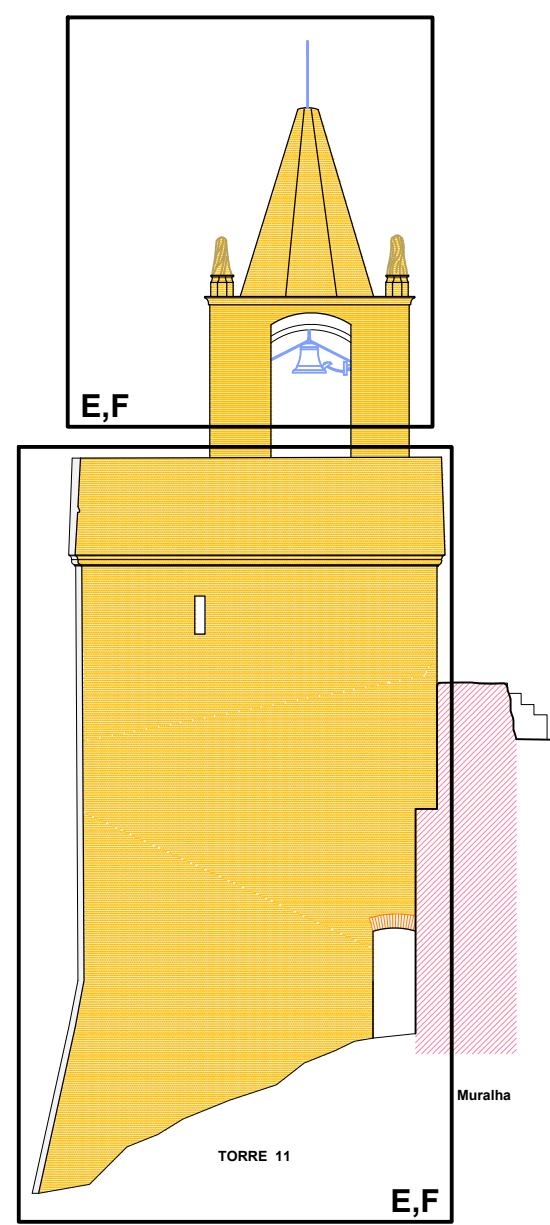
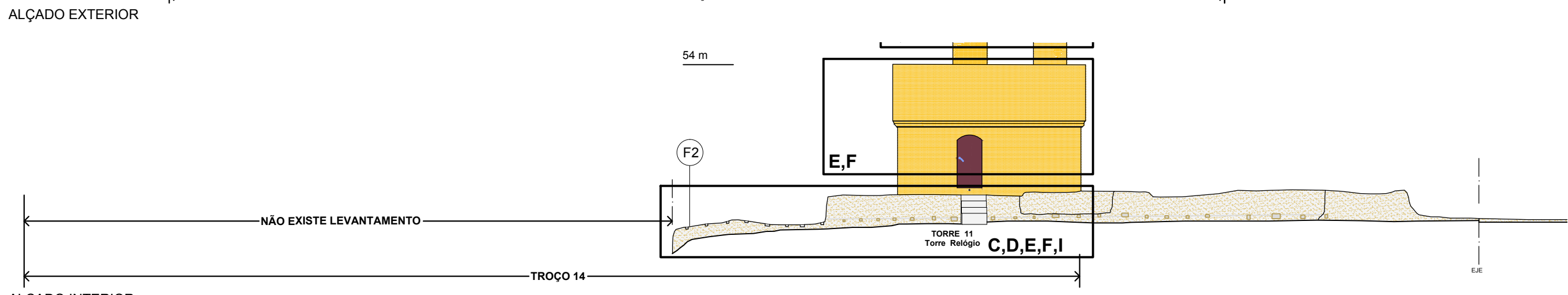
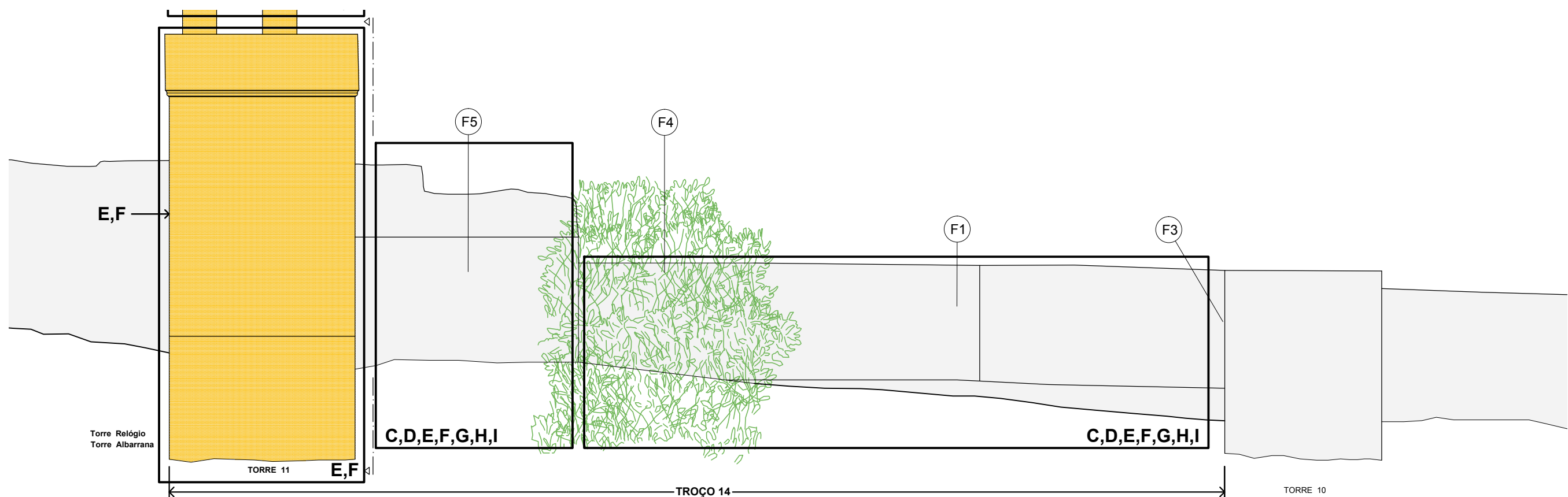
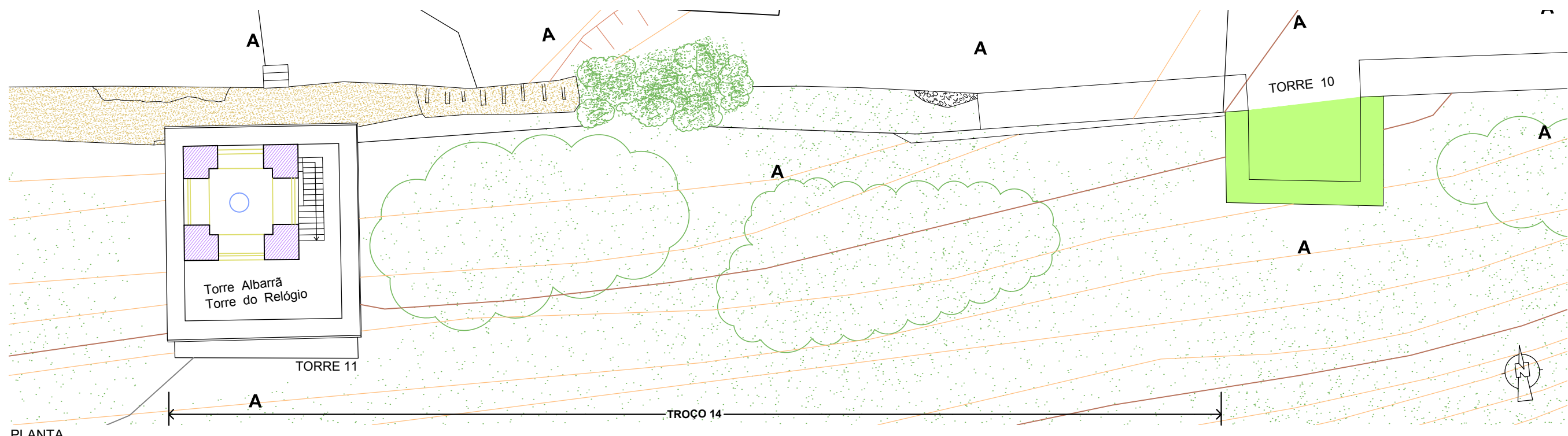
| | | |
|--|--------|----------|
| MEDIÇÃO LINEAR | 165 ML | |
| ÁREA EXTERIOR | 396 M2 | |
| ÁREA INTERIOR | 59 M2 | |
| INTERVENÇÃO | | |
| LIMPEZA GERAL E DESMATAÇÃO | 165 ML | A |
| TERRAPLENO | 0 ML | B |
| DESINFESTAÇÃO VEGETAL | 91 M2 | C |
| SANEAMENTO DA ESTRUTURA | 137 M2 | D |
| TRATAMENTO DE FENDAS E FISSURAS E REFECHAMENTO DE JUNTAS | 91 M2 | E |
| SANEAMENTO E PREENCHIMENTO DE LACUNAS (1) | 91 M2 | F |
| EXECUÇÃO DE ALVENARIAS (PEDRA OU TIJOLO MACIÇO) | 46 M2 | G |
| EXECUÇÃO DE REBOCO | 68 M2 | H |
| EXECUÇÃO DE CAIAÇÃO (2) | -- | I |

NOTA: Préviamente à execução confirmar patologias e medições no local.
 (1) Profundidade média estimada de 0,20 m.
 (2) Consultar Mapa de Trabalhos.



Levantamento topográfico e arquitectónico efectuado por Alberto Martínez Rubio, 2005.

| | | | |
|---|----------|---|---|
| REPÚBLICA PORTUGUESA CULTURA DO ALENTEJO Direcção Regional de Cultura do Alentejo | EDIFÍCIO | CASTELO DE ALCÁCER DO SAL | PROC. |
| | ESTUDO | Projecto de Conservação das Muralhas EXECUÇÃO | N. ARQUIVO |
| PROJECTOU DRCALEN DESENHOU António Leal | CONTIEM | MURALHA SUL - TROÇO 15 Plantas, Alçados e Cortes | desenho nº. 019 |
| | | | escala: 1:150 REVISÃO 1 data: 11.Mai.2020 |

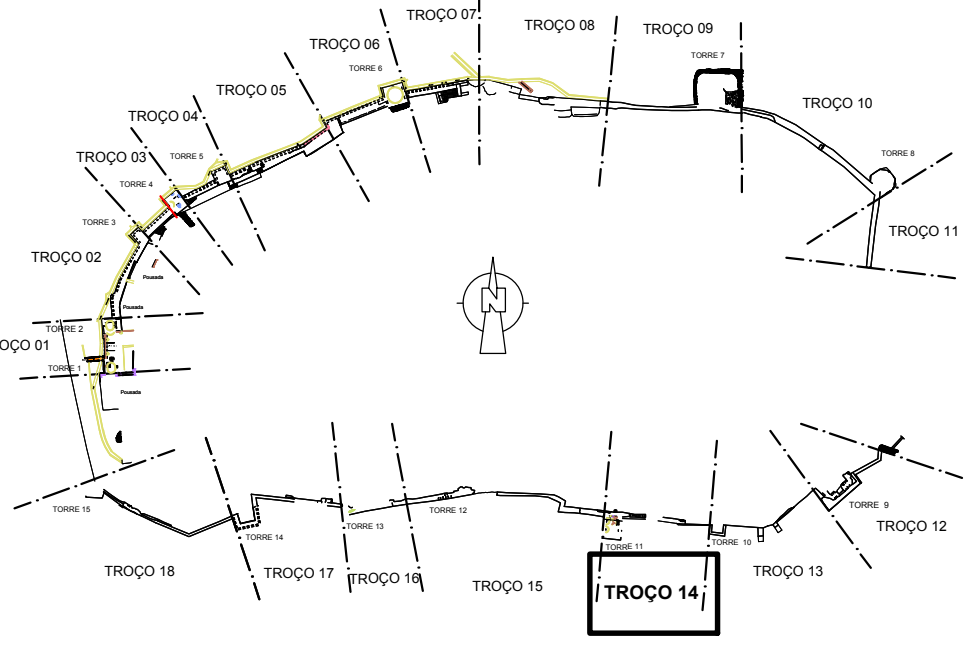



- LEGENDA**
- Fase Romana
 - Fase Islâmica
 - Fase Idade Média
 - Fase Actual
 - Reboco Antigo
 - Reboco
 - Taipa
 - Taipa Destruída
 - Taipa com Tijolo
 - Taipa Reconstruída
 - Alvenaria Ordinária de Pedra

TROÇO 14

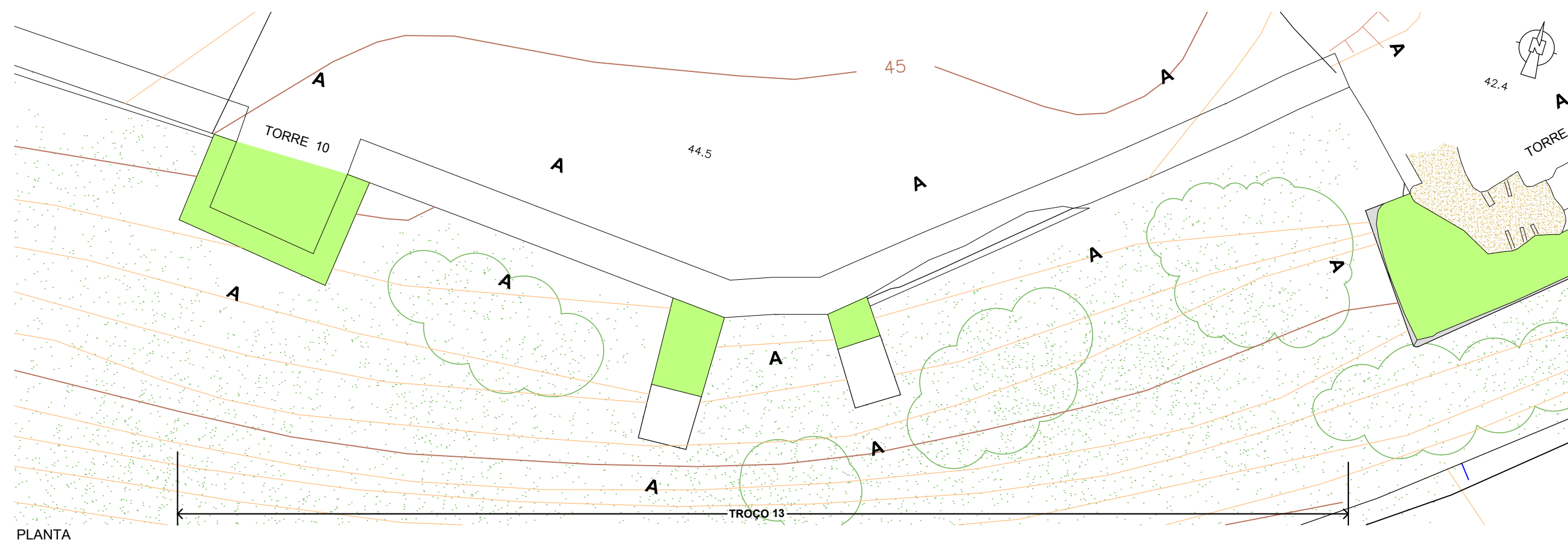
| | | |
|--|--------|----------|
| MEDIÇÃO LINEAR | 86 ML | |
| ÁREA EXTERIOR | 469 M2 | |
| ÁREA INTERIOR | 57 M2 | |
| INTERVENÇÃO | | |
| LIMPEZA GERAL E DESMATAÇÃO | 86 ML | A |
| TERRAPLENO | 0 ML | B |
| DESINFESTAÇÃO VEGETAL | 105 M2 | C |
| SANEAMENTO DA ESTRUTURA | 158 M2 | D |
| TRATAMENTO DE FENDAS E FISSURAS E REFECHAMENTO DE JUNTAS | 105 M2 | E |
| SANEAMENTO E PREENCHIMENTO DE LACUNAS (1) | 105 M2 | F |
| EXECUÇÃO DE ALVENARIAS (PEDRA OU TIJOLO MACIÇO) | 53 M2 | G |
| EXECUÇÃO DE REBOCO | 79 M2 | H |
| EXECUÇÃO DE CAIAÇÃO (2) | -- | I |

NOTA: Préviamente à execução confirmar patologias e medições no local.
 (1) Profundidade média estimada de 0,20 m.
 (2) Consultar Mapa de Trabalhos.

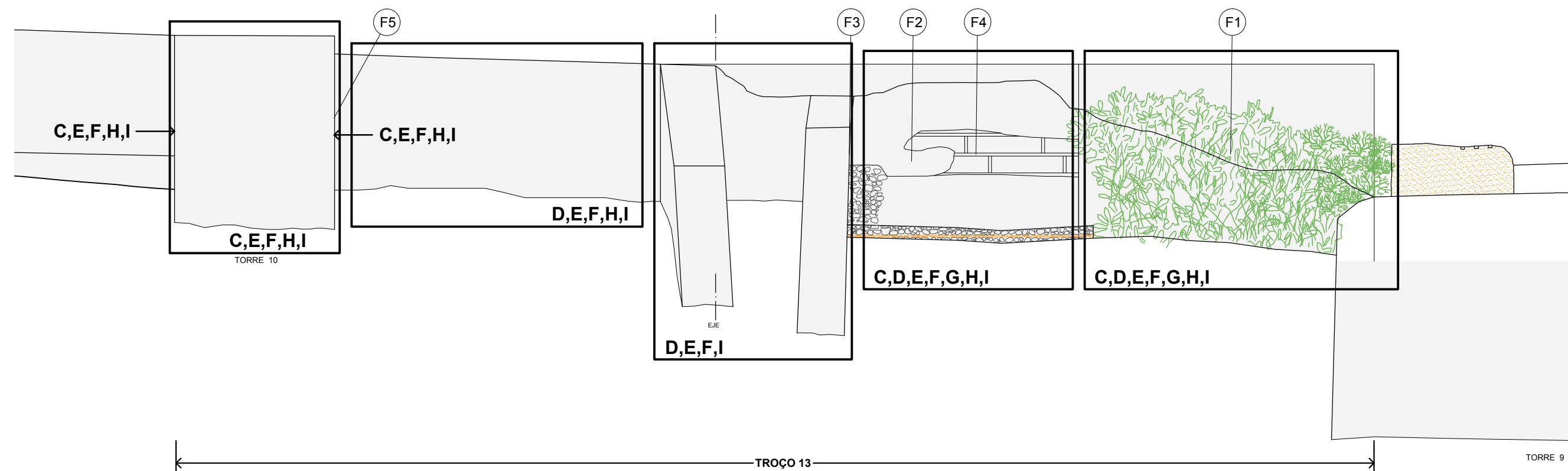


Levantamento topográfico e arquitectónico efectuado por Alberto Martínez Rubio, 2005.

| | | | |
|--|--------------|--|--------------------------------|
| REPÚBLICA PORTUGUESA CULTURA DO ALENTEJO Direcção Regional de Cultura do Alentejo | EDIFÍCIO | CASTELO DE ALCÁCER DO SAL | PROC. |
| | ESTUDO | Projecto de Conservação das Muralhas EXECUÇÃO | N. ARQUIVO |
| PROJECTOU | DRCALEN | MURALHA SUL - TROÇO 14 Plantas, Alçados e Cortes | escala: 1:150 |
| DESENHOU | António Leal | | REVISÃO 1 data: 11.Mai.2020 |



PLANTA



ALÇADO EXTERIOR

ALÇADO INTERIOR



F1




F3



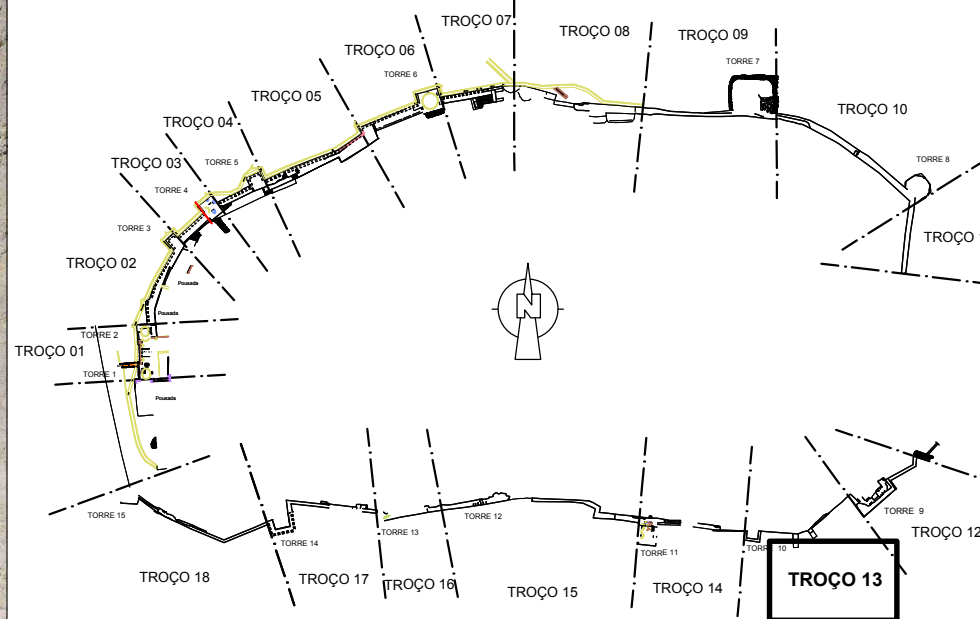
F2



F4



F5



LEGENDA

- Fase Romana
- Fase Islâmica
- Fase Idade Média
- Fase Actual
- Reboco Antigo
- Reboco
- Taipa
- Taipa Destruída
- Taipa com Tijolo
- Taipa Reconstruída
- Alvenaria Ordinária de Pedra

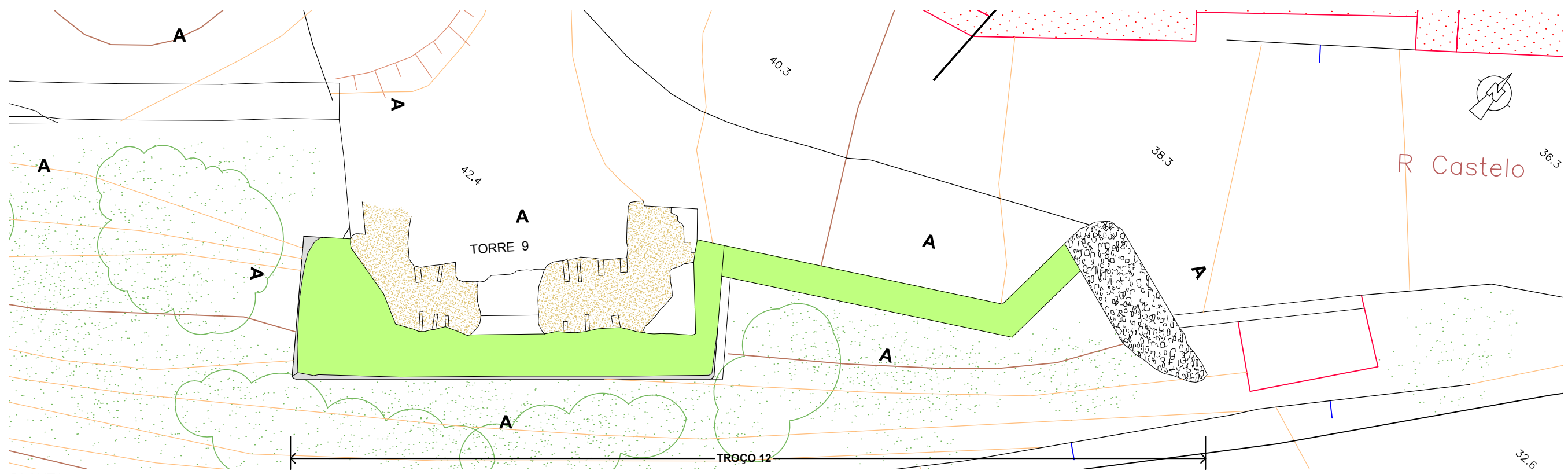
TROÇO 13

| | | |
|--|--------|----------|
| MEDIÇÃO LINEAR | 88 ML | |
| ÁREA EXTERIOR | 287 M2 | |
| ÁREA INTERIOR | 0 M2 | |
| INTERVENÇÃO | | |
| LIMPEZA GERAL E DESMATAÇÃO | 88 ML | A |
| TERRAPLENO | 0 ML | B |
| DESINFESTAÇÃO VEGETAL | 58 M2 | C |
| SANEAMENTO DA ESTRUTURA | 86 M2 | D |
| TRATAMENTO DE FENDAS E FISSURAS E REFECHAMENTO DE JUNTAS | 58 M2 | E |
| SANEAMENTO E PREENCHIMENTO DE LACUNAS (1) | 58 M2 | F |
| EXECUÇÃO DE ALVENARIAS (PEDRA OU TIJOLO MACIÇO) | 29 M2 | G |
| EXECUÇÃO DE REBOCO | 43 M2 | H |
| EXECUÇÃO DE CAIAÇÃO (2) | -- | I |

NOTA: Préviamente à execução confirmar patologias e medições no local.
 (1) Profundidade média estimada de 0,20 m.
 (2) Consultar Mapa de Trabalhos.

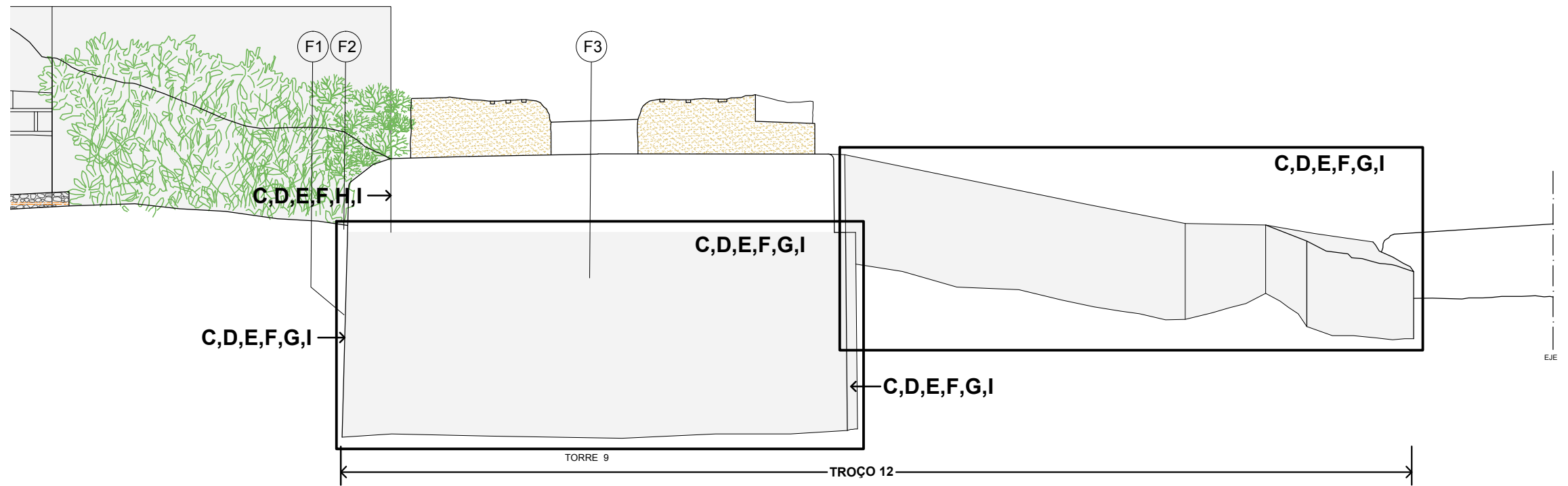
Levantamento topográfico e arquitectónico efectuado por Alberto Martínez Rubio, 2005.

| | | | |
|---|----------|---|---|
| REPÚBLICA PORTUGUESA CULTURA DO ALENTEJO Direcção Regional de Cultura do Alentejo | EDIFÍCIO | CASTELO DE ALCÁCER DO SAL | PROC. |
| | ESTUDO | Projecto de Conservação das Muralhas EXECUÇÃO | N. ARQUIVO |
| PROJECTOU DRCALEN DESENHOU António Leal | CONTÉM | MURALHA SUL - TROÇO 13 Plantas, Alçados e Cortes | desenho nº. 017 |
| | | | escala: 1:150 REVISÃO 1 data: 11.Mai.2020 |

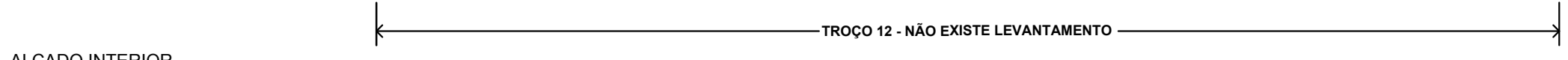


PLANTA

- LEGENDA**
- Fase Romana
 - Fase Islâmica
 - Fase Idade Média
 - Fase Actual
 - Reboco Antigo
 - Reboco
 - Taipa
 - Taipa Destruída
 - Taipa com Tijolo
 - Taipa Reconstruída
 - Alvenaria Ordinária de Pedra



ALÇADO EXTERIOR



ALÇADO INTERIOR

TROÇO 12

| | | |
|--|--------|----------|
| MEDIÇÃO LINEAR | 91 ML | |
| ÁREA EXTERIOR | 287 M2 | |
| ÁREA INTERIOR | 28 M2 | |
| INTERVENÇÃO | | |
| LIMPEZA GERAL E DESMATAÇÃO | 91 ML | A |
| TERRAPLENO | 0 ML | B |
| DESINFESTAÇÃO VEGETAL | 63 M2 | C |
| SANEAMENTO DA ESTRUTURA | 95 M2 | D |
| TRATAMENTO DE FENDAS E FISSURAS E REFECHAMENTO DE JUNTAS | 63 M2 | E |
| SANEAMENTO E PREENCHIMENTO DE LACUNAS (1) | 63 M2 | F |
| EXECUÇÃO DE ALVENARIAS (PEDRA OU TIJOLO MACIÇO) | 32 M2 | G |
| EXECUÇÃO DE REBOCO | 48 M2 | H |
| EXECUÇÃO DE CAIAÇÃO (2) | -- | I |

NOTA: Préviamente à execução confirmar patologias e medições no local.
 (1) Profundidade média estimada de 0,20 m.
 (2) Consultar Mapa de Trabalhos.



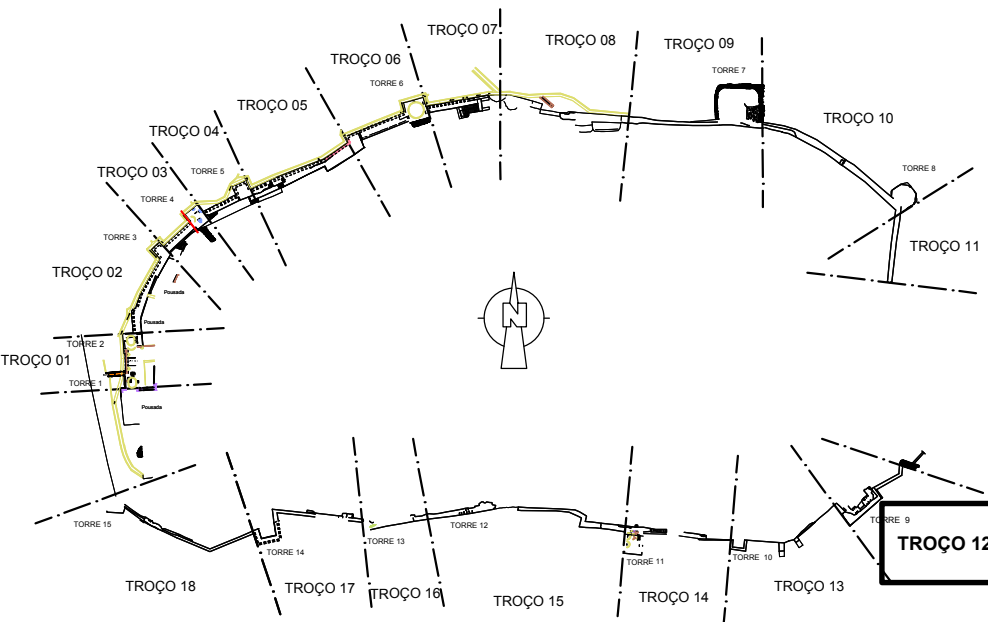
F1



F2

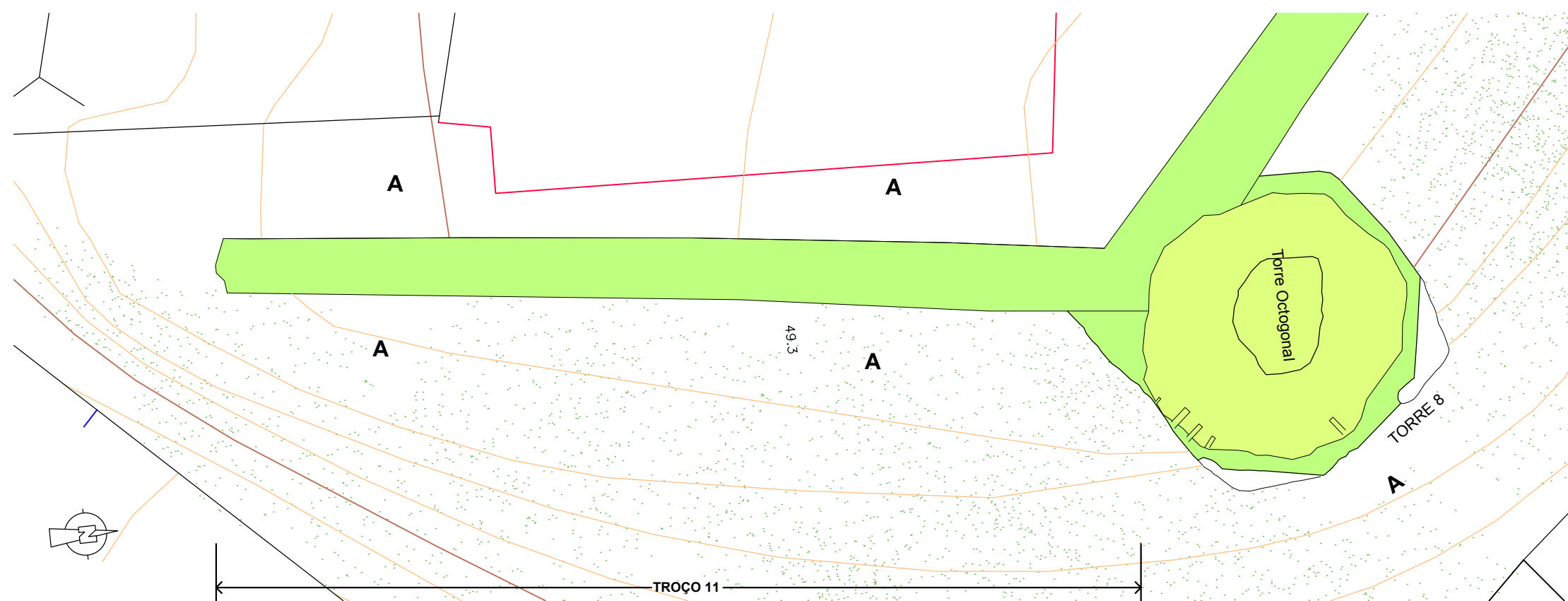


F3



| | | | |
|---|--------------|---|---|
| REPÚBLICA PORTUGUESA CULTURA DO ALENTEJO Direcção Regional de Cultura do Alentejo | EDIFÍCIO | CASTELO DE ALCÁCER DO SAL | PROC. |
| | ESTUDO | Projecto de Conservação das Muralhas EXECUÇÃO | N. ARQUIVO desenho nº. 016 |
| PROJECTOU | DRCALEN | CONTIEM | escala: 1:150 |
| DESENHOU | António Leal | MURALHA SUL - TROÇO 12 Plantas, Alçados e Cortes | REVISÃO 1 data: 11.Mai.2020 |

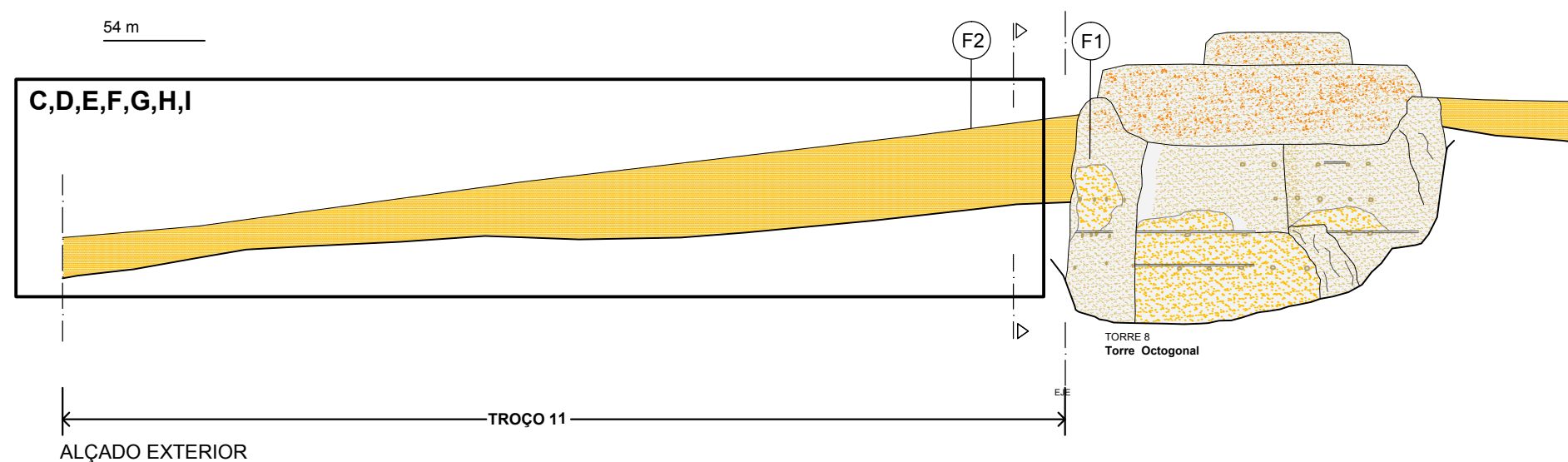
Levantamento topográfico e arquitectónico efectuado por Alberto Martínez Rubio, 2005.



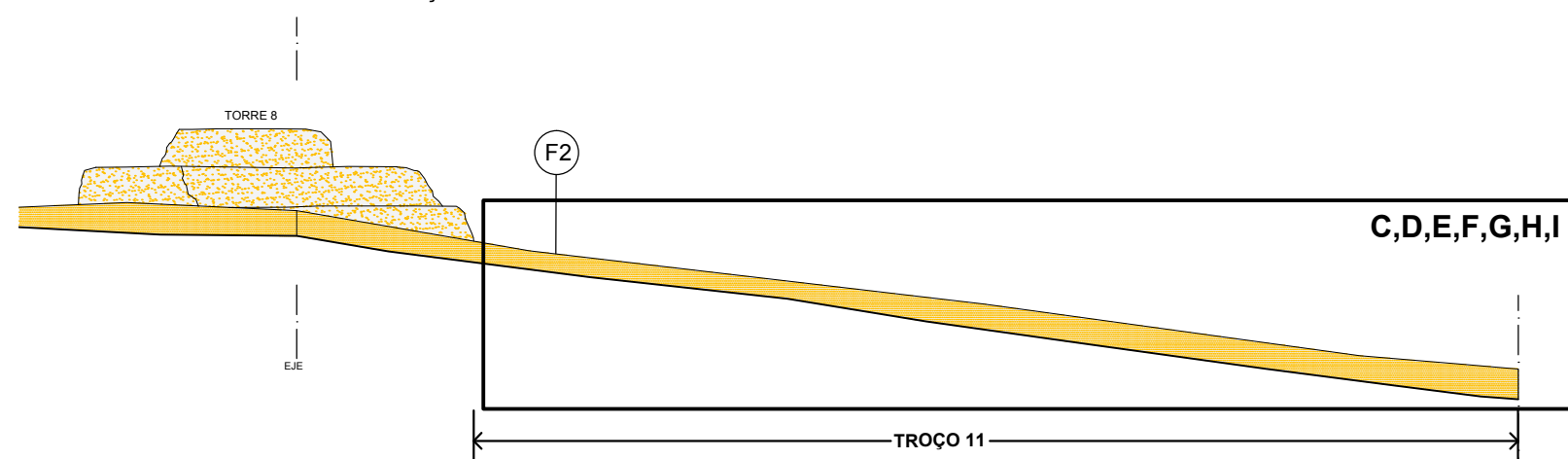
PLANTA

LEGENDA

| | |
|--|------------------------------|
| | Fase Romana |
| | Fase Islâmica |
| | Fase Idade Média |
| | Fase Actual |
| | Reboco Antigo |
| | Reboco |
| | Taipa |
| | Taipa Arruinada |
| | Taipa com Tijolo |
| | Taipa Reconstruída |
| | Alvenaria Ordinária de Pedra |



ALÇADO EXTERIOR



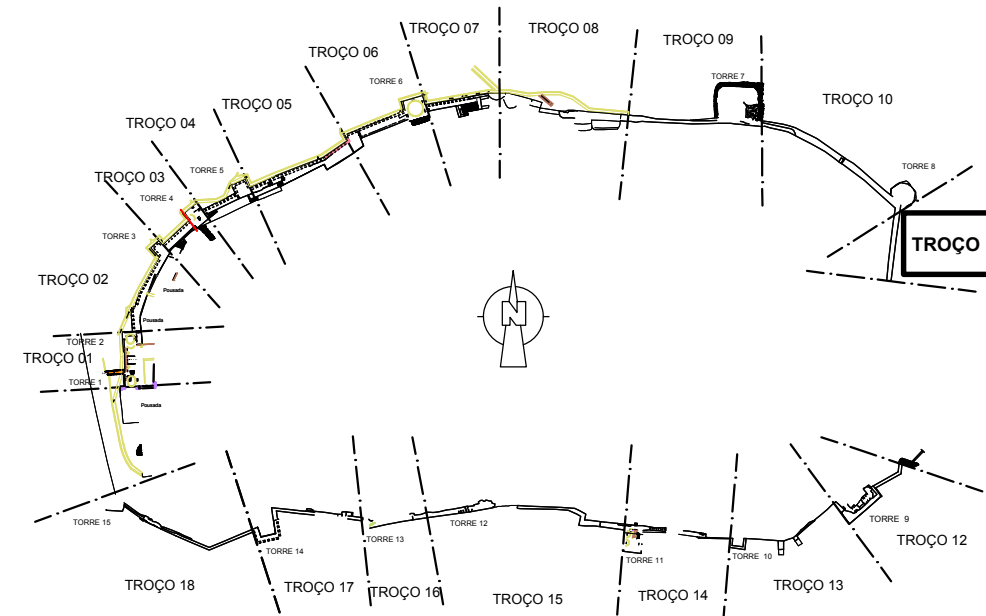
ALÇADO INTERIOR



F1



F2



TROÇO 11

| | | |
|--|-------|----------|
| MEDIÇÃO LINEAR | 52 ML | |
| ÁREA EXTERIOR | 62 M2 | |
| ÁREA INTERIOR | 35 M2 | |
| INTERVENÇÃO | | |
| LIMPEZA GERAL E DESMATAÇÃO | 52 ML | A |
| TERRAPLENO | 0 ML | B |
| DESINFESTAÇÃO VEGETAL | 20 M2 | C |
| SANEAMENTO DA ESTRUTURA | 30 M2 | D |
| TRATAMENTO DE FENDAS E FISSURAS E REFECHAMENTO DE JUNTAS | 20 M2 | E |
| SANEAMENTO E PREENCHIMENTO DE LACUNAS (1) | 20 M2 | F |
| EXECUÇÃO DE ALVENARIAS (PEDRA OU TIJOLO MACIÇO) | 10 M2 | G |
| EXECUÇÃO DE REBOCO | 15 M2 | H |
| EXECUÇÃO DE CAIAÇÃO (2) | -- | I |

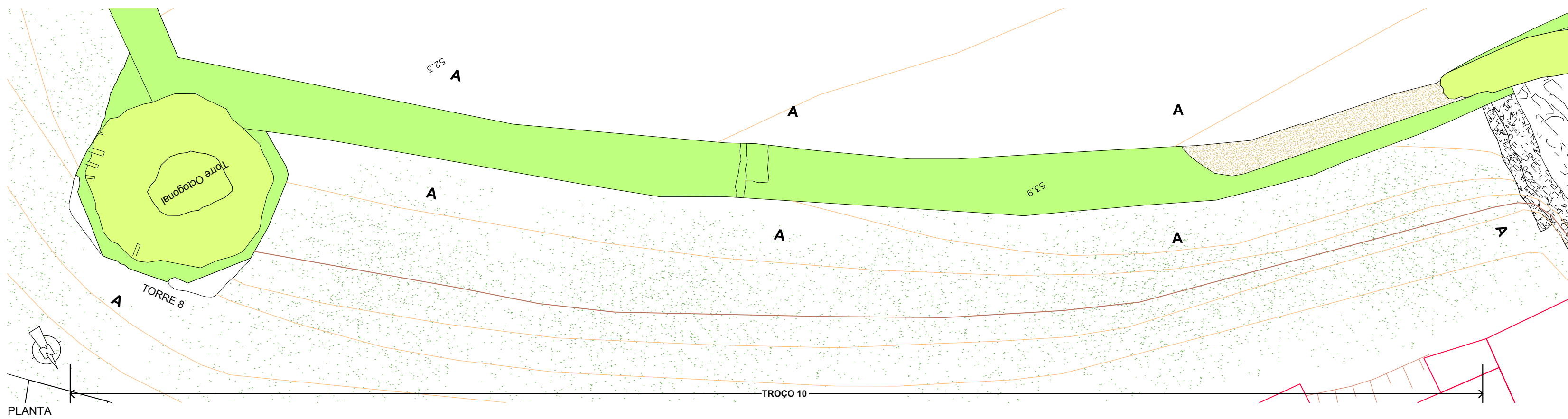
NOTA: Préviamente à execução confirmar patologias e medições no local.

(1) Profundidade média estimada de 0,20 m.

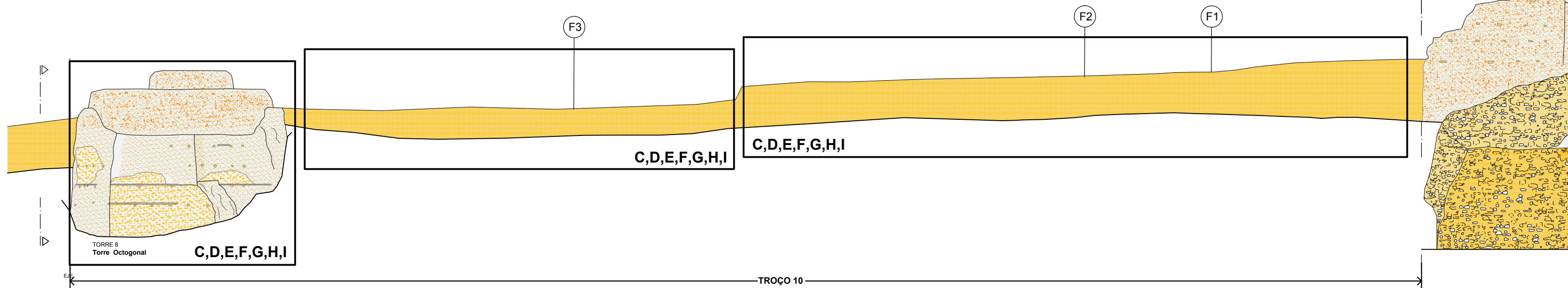
(2) Consultar Mapa de Trabalhos.

Levantamento topográfico e arquitectónico efectuado por Alberto Martínez Rubio, 2005.

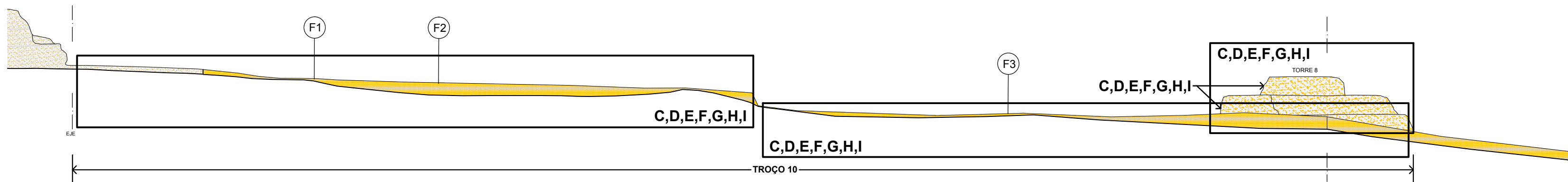
| | | | |
|--|----------|---|-------------------|
| <p>REPÚBLICA PORTUGUESA CULTURA DO ALENTEJO Direcção Regional de Cultura do Alentejo</p> | EDIFÍCIO | CASTELO DE ALCÁCER DO SAL | PROC. |
| | ESTUDO | Projecto de Conservação das Muralhas EXECUÇÃO | N. ARQUIVO |
| PROJECTOU DRCALEN DESENHOU António Leal Domingos Barreto | CONTIEM | MURALHA NORTE - TROÇO 11 Plantas, Alçados e Cortes | desenho nº. |
| | | | 015 |
| | | | escala: 1:150 |
| | | | REVISÃO 1 |
| | | | data: 11.Mai.2020 |



- LEGENDA
- Fase Romana
 - Fase Islâmica
 - Fase Idade Média
 - Fase Actual
 - Reboco Antigo
 - Reboco
 - Taipa
 - Taipa Arruinada
 - Taipa com Tijolo
 - Taipa Reconstruída
 - Alvenaria Ordinária de Pedra



ALÇADO EXTERIOR

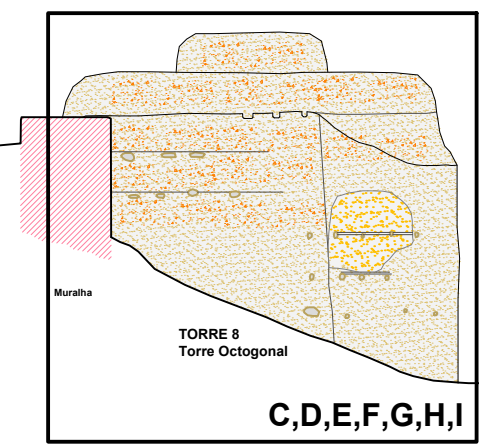



ALÇADO INTERIOR

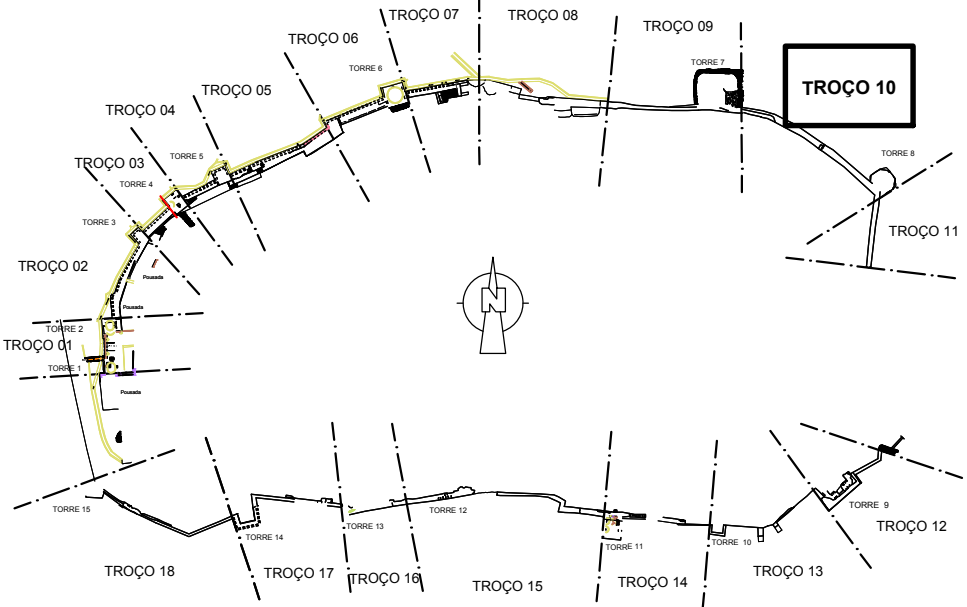
TROÇO 10

| | | |
|--|--------|----------|
| MEDIÇÃO LINEAR | 132 ML | |
| ÁREA EXTERIOR | 488 M2 | |
| ÁREA INTERIOR | 239 M2 | |
| INTERVENÇÃO | | |
| LIMPEZA GERAL E DESMATAÇÃO | 132 ML | A |
| TERRAPLENO | 0 ML | B |
| DESINFESTAÇÃO VEGETAL | 146 M2 | C |
| SANEAMENTO DA ESTRUTURA | 219 M2 | D |
| TRATAMENTO DE FENDAS E FISSURAS E REFECHAMENTO DE JUNTAS | 146 M2 | E |
| SANEAMENTO E PREENCHIMENTO DE LACUNAS (1) | 146 M2 | F |
| EXECUÇÃO DE ALVENARIAS (PEDRA OU TIJOLO MACIÇO) | 73 M2 | G |
| EXECUÇÃO DE REBOCO | 110 M2 | H |
| EXECUÇÃO DE CAIAÇÃO (2) | -- | I |

NOTA: Préviamente à execução confirmar patologias e medições no local.
 (1) Profundidade média estimada de 0,20 m.
 (2) Consultar Mapa de Trabalhos.

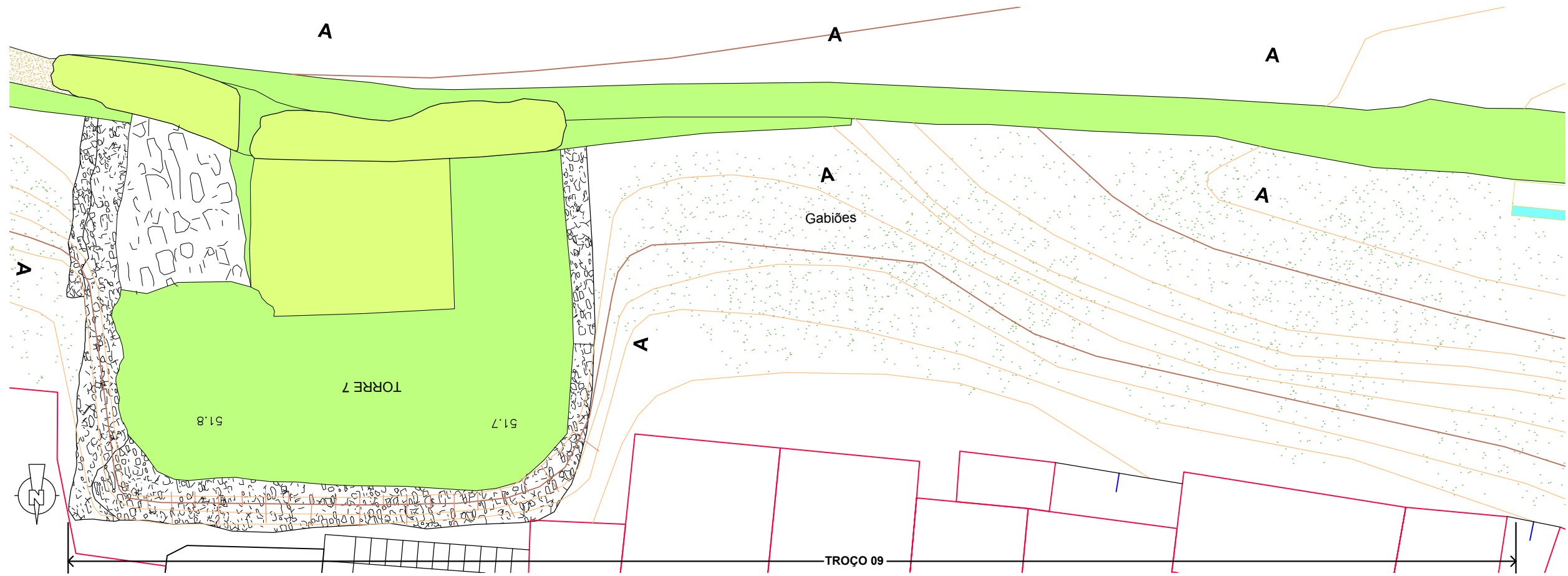


CORTE TRANSVERSAL



Levantamento topográfico e arquitectónico efectuado por Alberto Martínez Rubio, 2005.

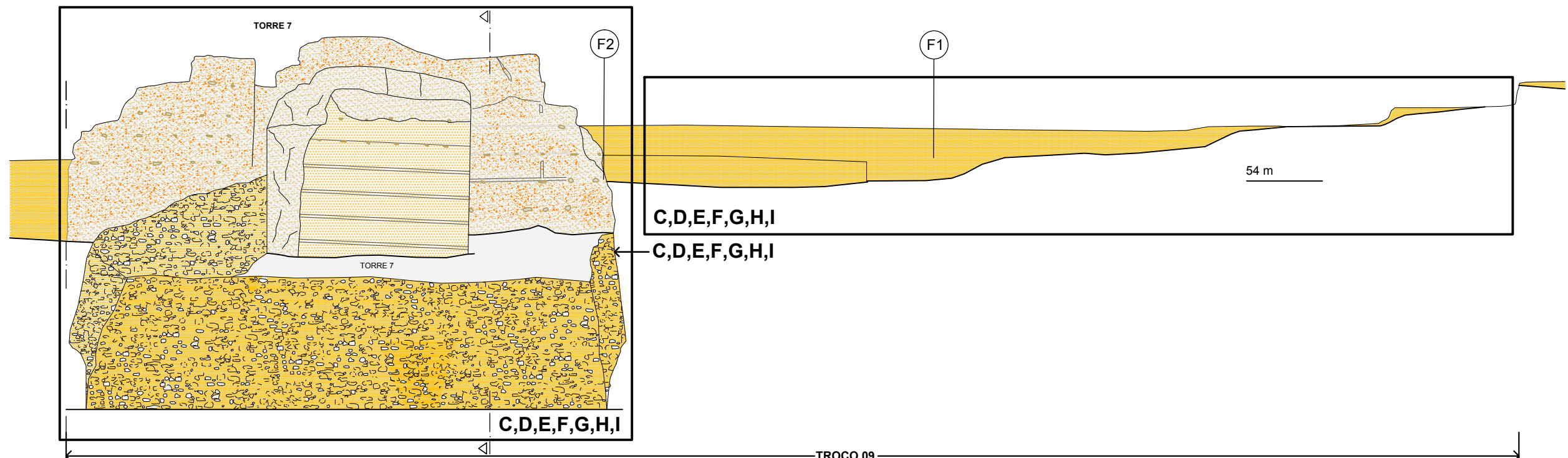
| | | | |
|--|----------------------------------|---|---|
| REPÚBLICA PORTUGUESA CULTURA DO ALENTEJO Direcção Regional de Cultura do Alentejo | EDIFÍCIO | CASTELO DE ALCÁCER DO SAL | PROC. |
| | ESTUDO | Projecto de Conservação das Muralhas EXECUÇÃO | N. ARQUIVO |
| PROJECTOU | DRCALEN | CONTIEM | escala: 1:150 |
| DESENHOU | António Leal Domingos Barreto | | MURALHA NORTE - TROÇO 10 Plantas, Alçados e Cortes |



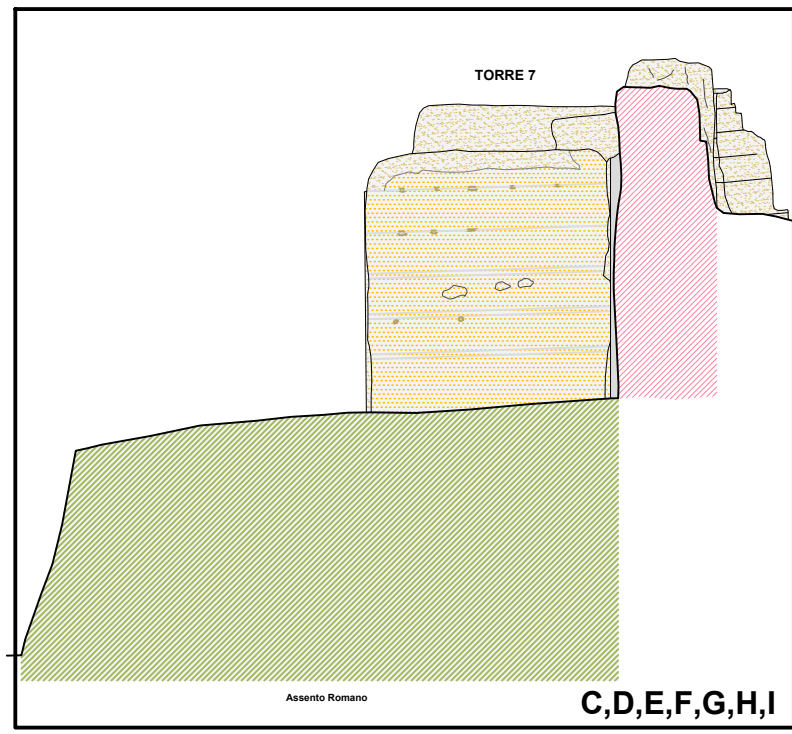
PLANTA

LEGENDA

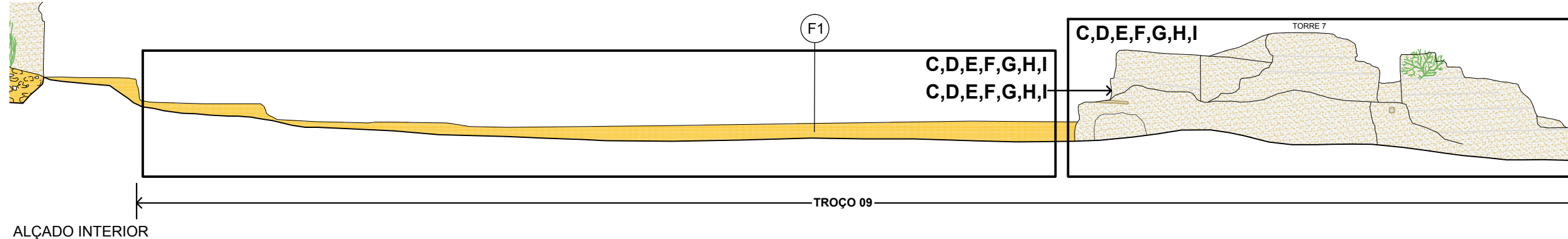
| | |
|--|------------------------------|
| | Fase Romana |
| | Fase Islâmica |
| | Fase Idade Média |
| | Fase Actual |
| | Reboco Antigo |
| | Reboco |
| | Taipa |
| | Taipa Arruinada |
| | Taipa com Tijolo |
| | Taipa Reconstruída |
| | Alvenaria Ordinária de Pedra |



ALÇADO EXTERIOR



CORTE TRANSVERSAL



ALÇADO INTERIOR

TROÇO 09

| | | |
|--|--------|----------|
| MEDIÇÃO LINEAR | 118 ML | |
| ÁREA EXTERIOR | 341 M2 | |
| ÁREA INTERIOR | 189 M2 | |
| INTERVENÇÃO | | |
| LIMPEZA GERAL E DESMATAÇÃO | 118 ML | A |
| TERRAPLENO | 0 ML | B |
| DESINFESTAÇÃO VEGETAL | 106 M2 | C |
| SANEAMENTO DA ESTRUTURA | 159 M2 | D |
| TRATAMENTO DE FENDAS E FISSURAS E REFECHAMENTO DE JUNTAS | 106 M2 | E |
| SANEAMENTO E PREENCHIMENTO DE LACUNAS (1) | 106 M2 | F |
| EXECUÇÃO DE ALVENARIAS (PEDRA OU TIJOLO MACIÇO) | 53 M2 | G |
| EXECUÇÃO DE REBOCO | 86 M2 | H |
| EXECUÇÃO DE CAIAÇÃO (2) | -- | I |

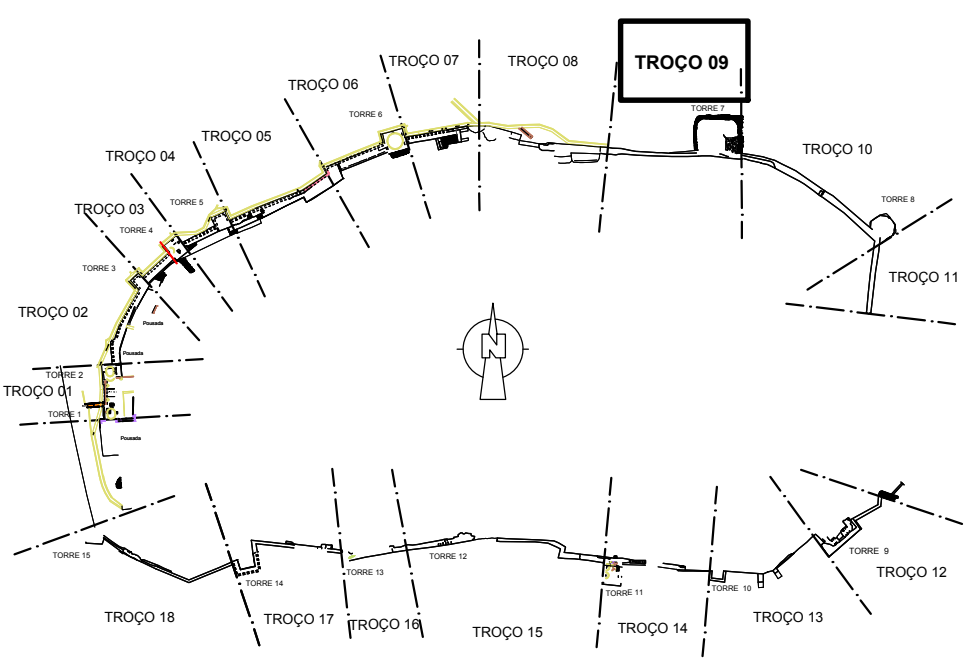
NOTA: Préviamente à execução confirmar patologias e medições no local.
 (1) Profundidade média estimada de 0,20 m.
 (2) Consultar Mapa de Trabalhos.



F1



F2

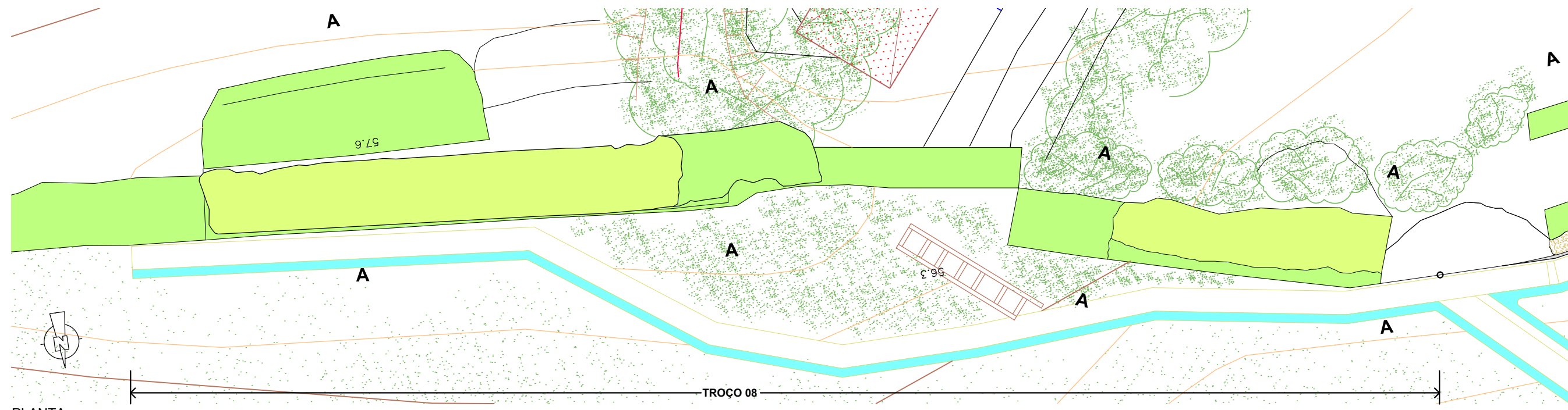


REPÚBLICA PORTUGUESA
 CULTURA DO ALENTEJO
 Direcção Regional de Cultura do Alentejo

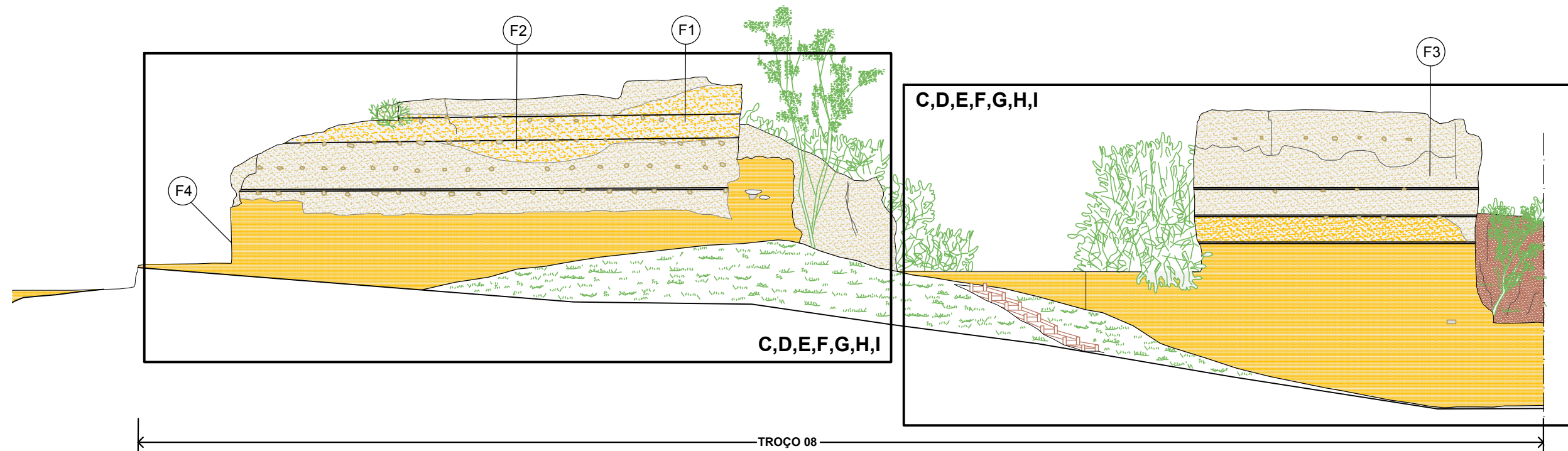
PROJECTOU DRCALEN
 DESENHOU António Leal Domingos Barreto

Levantamento topográfico e arquitectónico efectuado por Alberto Martínez Rubio, 2005.

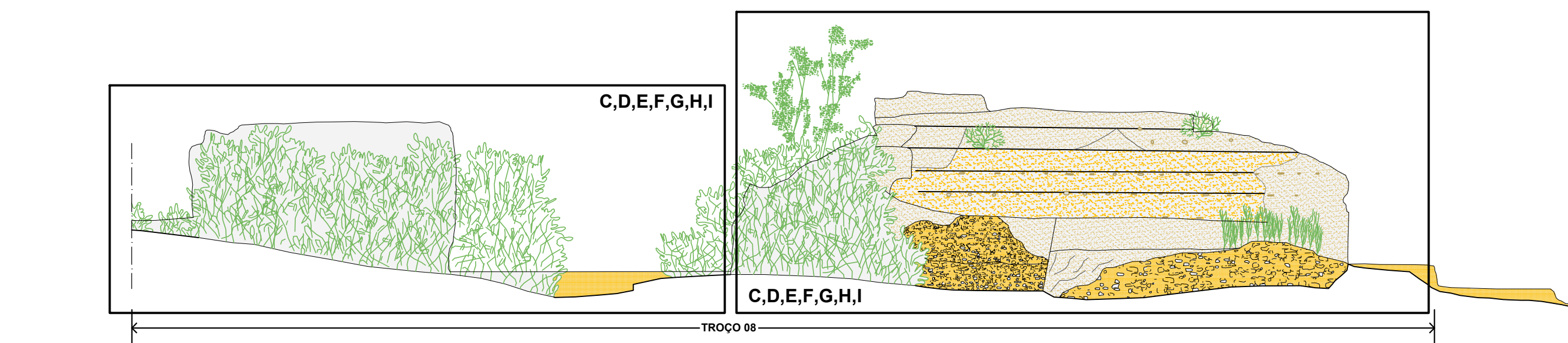
| | | |
|----------|--|-------------------|
| EDIFÍCIO | CASTELO DE ALCÁCER DO SAL | PROC. |
| ESTUDO | Projecto de Conservação das Muralhas EXECUÇÃO | N. ARQUIVO |
| CONTIEM | MURALHA NORTE - TROÇO 09 Plantas, Alçados e Cortes | desenho nº. 013 |
| | | escala: 1:150 |
| | | REVISÃO 1 |
| | | data: 11.Mai.2020 |



PLANTA




ALÇADO EXTERIOR



ALÇADO INTERIOR



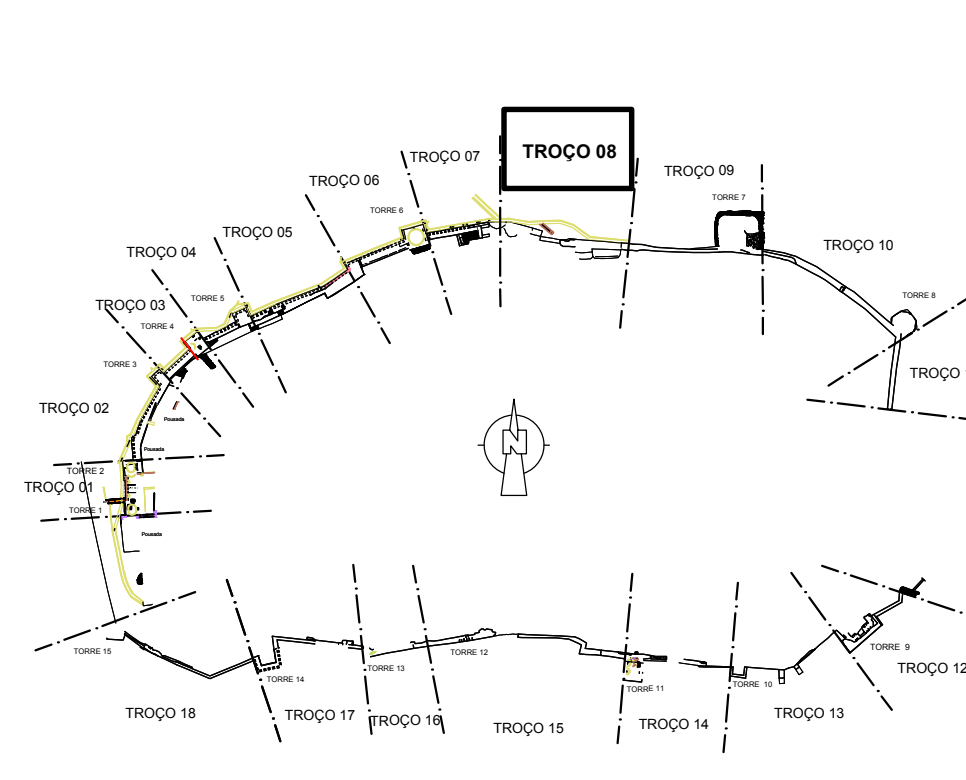
F1



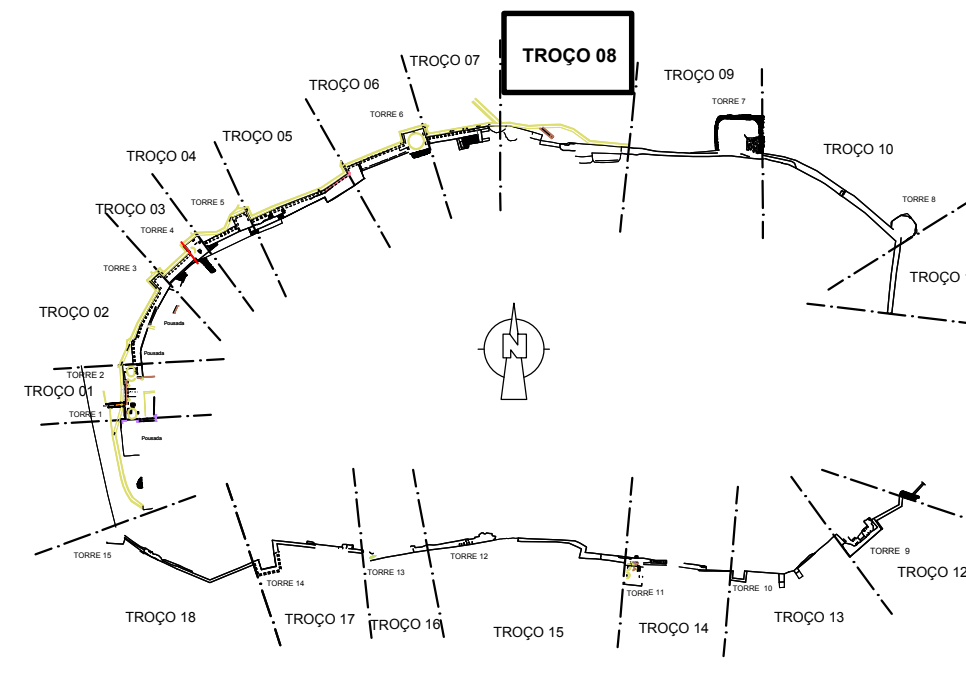
F2



F3



F4



LEGENDA

- Fase Romana
- Fase Islâmica
- Fase Idade Média
- Fase Actual
- Reboco Antigo
- Reboco
- Taipa
- Taipa Arruinada
- Taipa com Tijolo
- Taipa Reconstruída
- Alvenaria Ordinária de Pedra

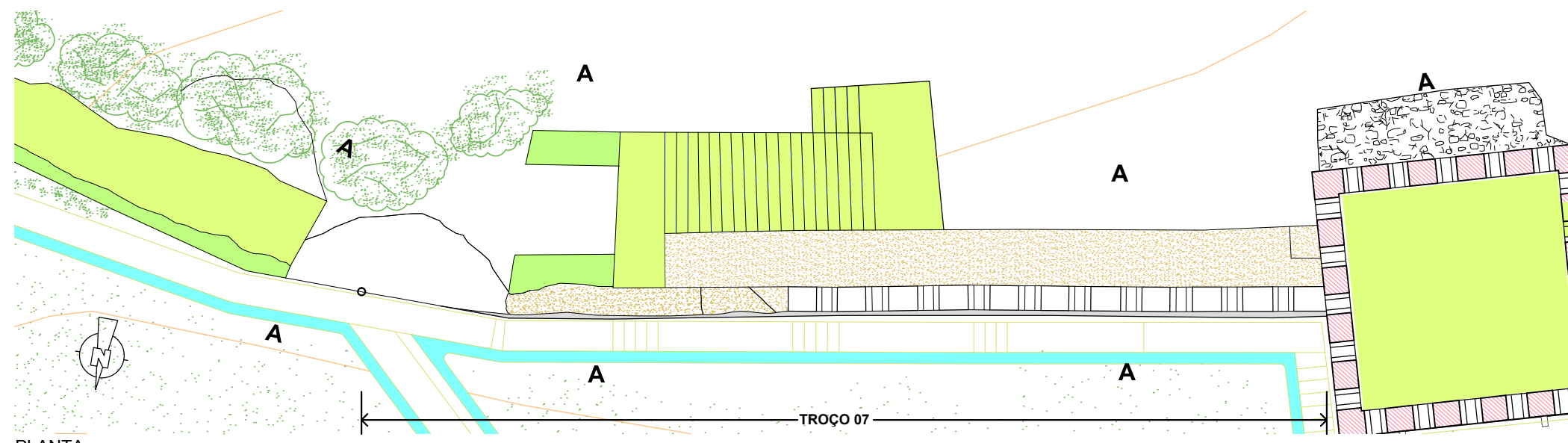
TROÇO 08

| | | |
|--|--------|----------|
| MEDIÇÃO LINEAR | 106 ML | |
| ÁREA EXTERIOR | 250 M2 | |
| ÁREA INTERIOR | 328 M2 | |
| INTERVENÇÃO | | |
| LIMPEZA GERAL E DESMATAÇÃO | 106 ML | A |
| TERRAPLENO | 0 ML | B |
| DESINFESTAÇÃO VEGETAL | 116 M2 | C |
| SANEAMENTO DA ESTRUTURA | 174 M2 | D |
| TRATAMENTO DE FENDAS E FISSURAS E REFECHAMENTO DE JUNTAS | 116 M2 | E |
| SANEAMENTO E PREENCHIMENTO DE LACUNAS (1) | 116 M2 | F |
| EXECUÇÃO DE ALVENARIAS (PEDRA OU TIJOLO MACIÇO) | 58 M2 | G |
| EXECUÇÃO DE REBOCO | 87 M2 | H |
| EXECUÇÃO DE CAIAÇÃO (2) | -- | I |

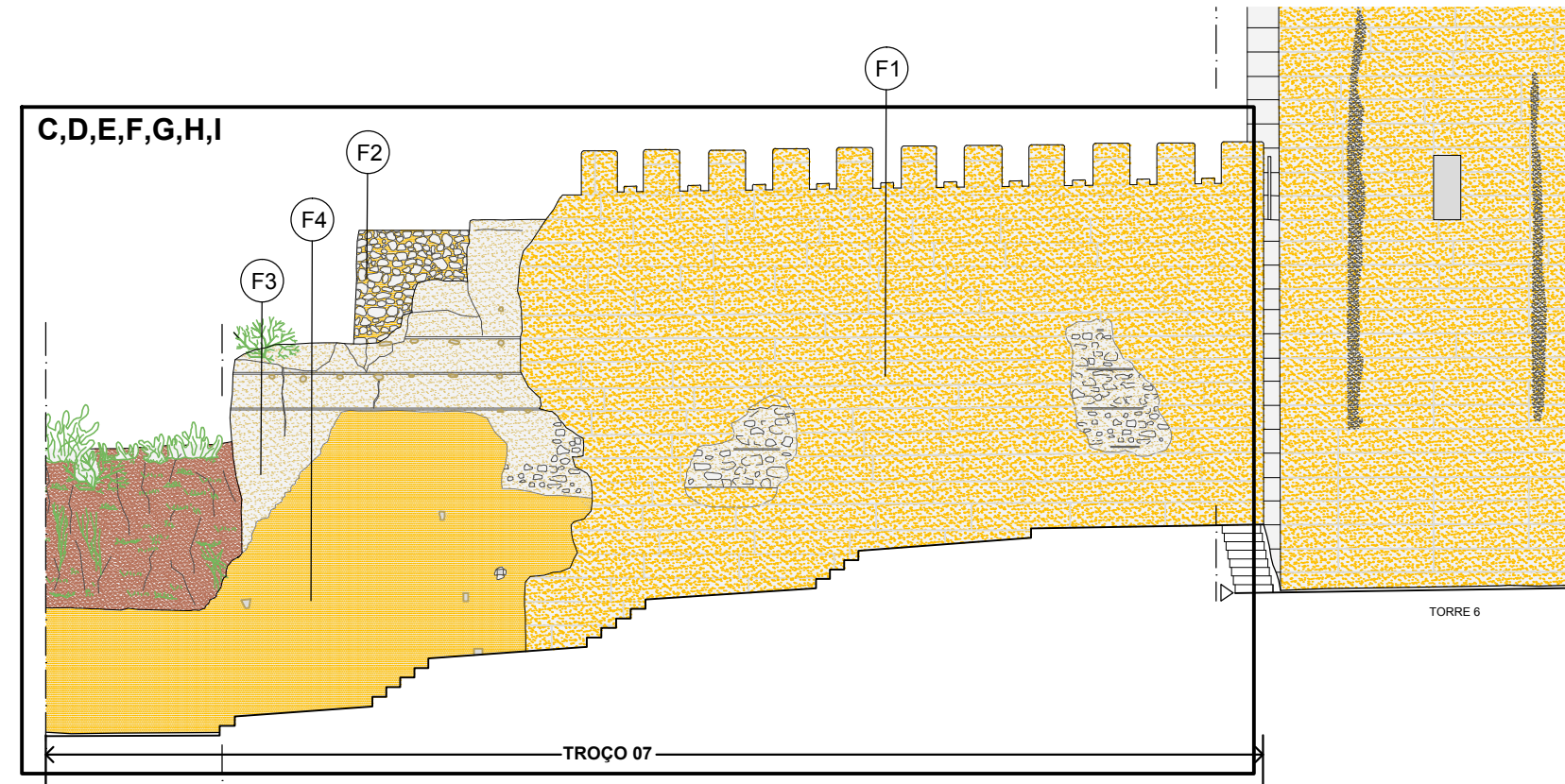
NOTA: Préviamente à execução confirmar patologias e medições no local.
 (1) Profundidade média estimada de 0,20 m.
 (2) Consultar Mapa de Trabalhos.

Levantamento topográfico e arquitectónico efectuado por Alberto Martínez Rubio, 2005.

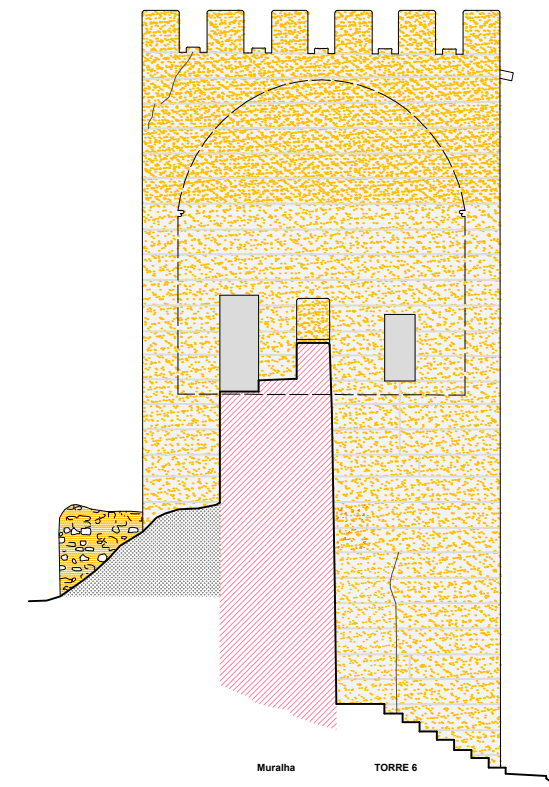
| | | | |
|--|----------------------------------|---|---|
| Direcção Regional de Cultura do Alentejo | EDIFÍCIO | CASTELO DE ALCÁCER DO SAL | PROC. |
| | ESTUDO | Projecto de Conservação das Muralhas EXECUÇÃO | N. ARQUIVO |
| PROJECTOU | DRCALEN | CONTIEM | escala: 1:150 |
| DESENHOU | António Leal Domingos Barreto | | MURALHA NORTE - TROÇO 08 Plantas, Alçados e Cortes |



PLANTA



ALÇADO EXTERIOR

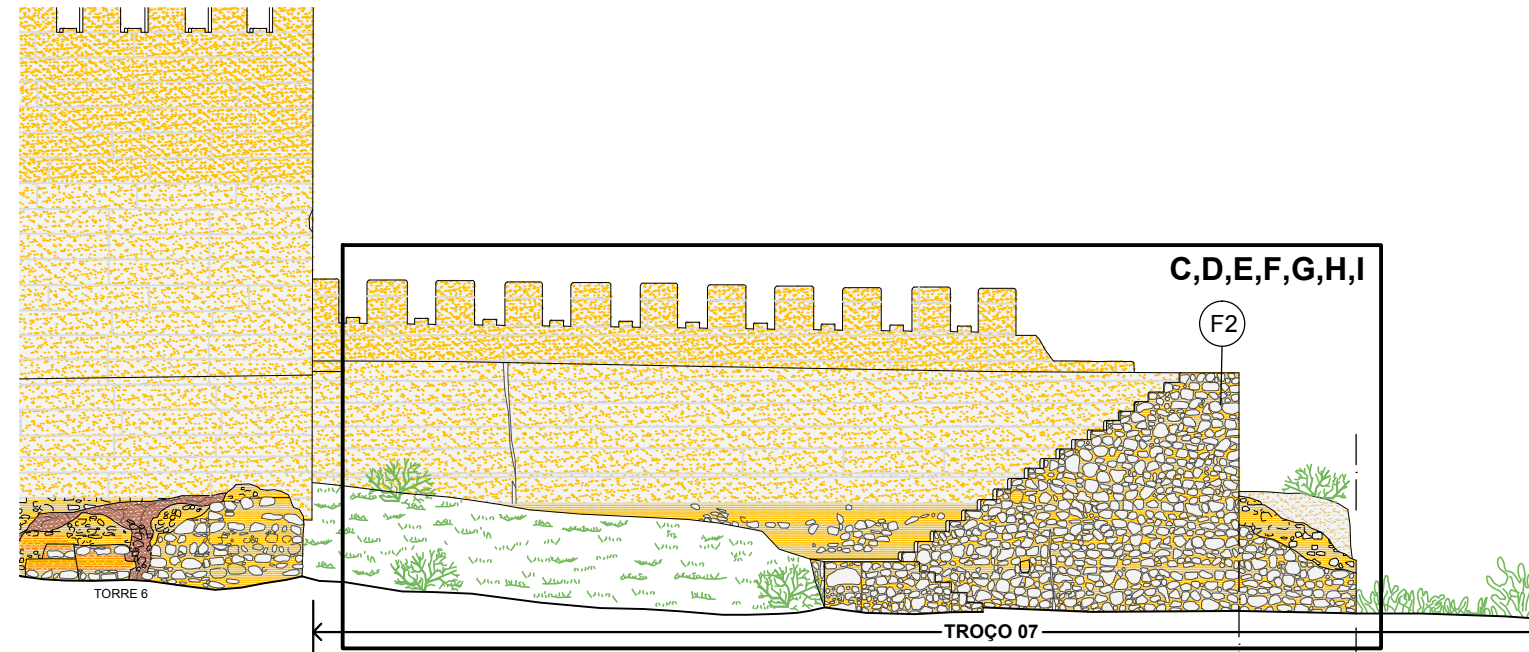


CORTE TRANSVERSAL

LEGENDA

- Fase Romana
- Fase Islâmica
- Fase Idade Média
- Fase Actual
- Reboco Antigo
- Reboco
- Taipa
- Taipa Arruinada
- Taipa com Tijolo
- Taipa Reconstruída
- Alvenaria Ordinária de Pedra


54 m




ALÇADO INTERIOR



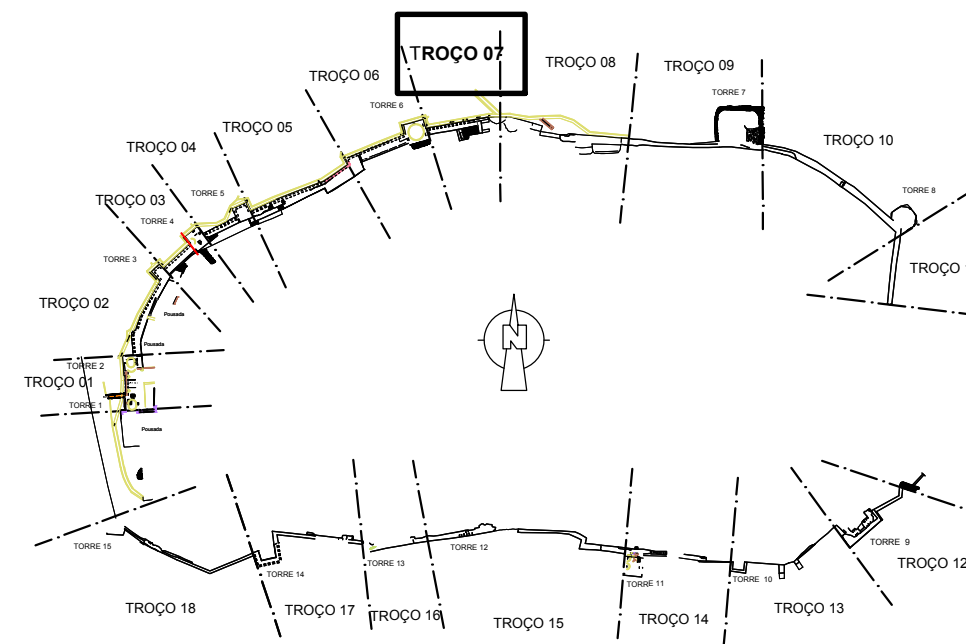
F1



F2



F3



F4

TROÇO 07

| | | |
|--|--------|----------|
| MEDIÇÃO LINEAR | 58 ML | |
| ÁREA EXTERIOR | 186 M2 | |
| ÁREA INTERIOR | 198 M2 | |
| INTERVENÇÃO | | |
| LIMPEZA GERAL E DESMATAÇÃO | 58 ML | A |
| TERRAPLENO | 0 ML | B |
| DESINFESTAÇÃO VEGETAL | 77 M2 | C |
| SANEAMENTO DA ESTRUTURA | 116 M2 | D |
| TRATAMENTO DE FENDAS E FISSURAS E REFECHAMENTO DE JUNTAS | 77 M2 | E |
| SANEAMENTO E PREENCHIMENTO DE LACUNAS (1) | 77 M2 | F |
| EXECUÇÃO DE ALVENARIAS (PEDRA OU TIJOLO MACIÇO) | 39 M2 | G |
| EXECUÇÃO DE REBOCO | 58 M2 | H |
| EXECUÇÃO DE CAIAÇÃO (2) | -- | I |

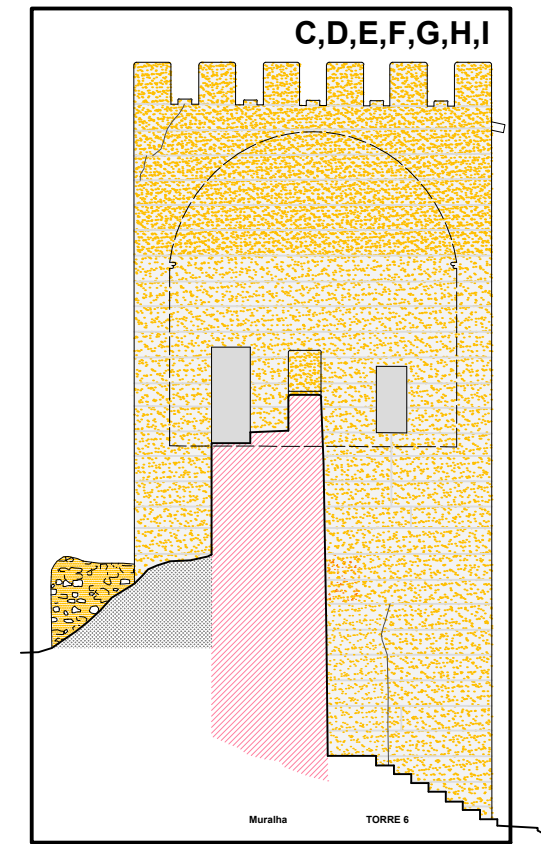
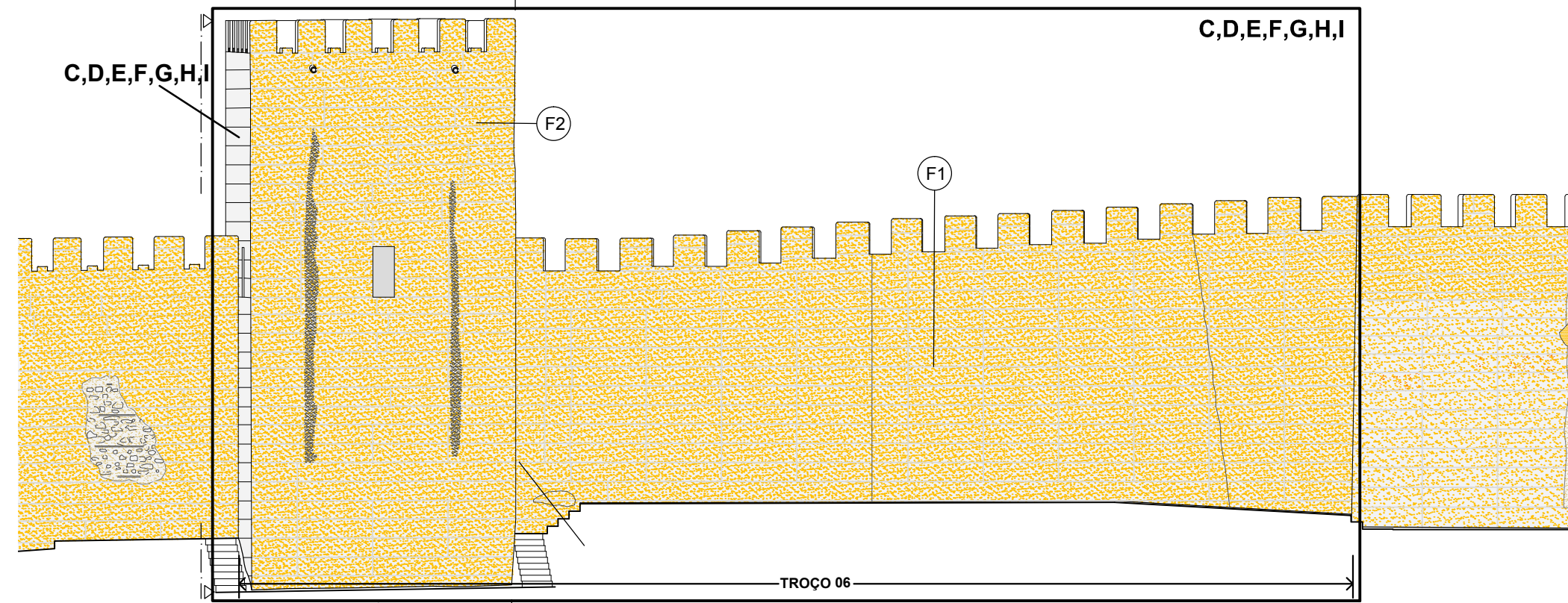
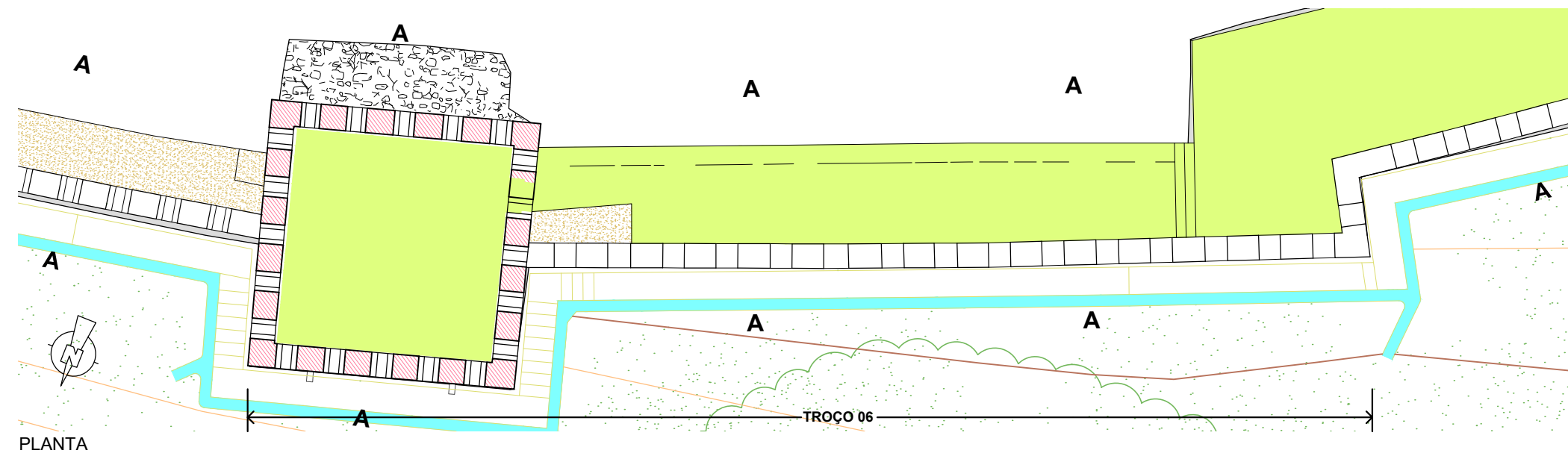
NOTA: Préviamente à execução confirmar patologias e medições no local.

(1) Profundidade média estimada de 0,20 m.

(2) Consultar Mapa de Trabalhos.


Levantamento topográfico e arquitectónico efectuado por Alberto Martínez Rubio, 2005.

| | | | |
|--|----------------------------------|---|---|
| REPÚBLICA PORTUGUESA CULTURA DO ALENTEJO Direcção Regional de Cultura do Alentejo | EDIFÍCIO | CASTELO DE ALCÁCER DO SAL | PROC. |
| | ESTUDO | Projecto de Conservação das Muralhas EXECUÇÃO | N. ARQUIVO desenho nº. 011 |
| PROJECTOU | DRCALEN | CONTIEM | MURALHA NORTE - TROÇO 07 Plantas, Alçados e Cortes |
| DESENHOU | António Leal Domingos Barreto | escala: | 1:150 |
| | | REVISÃO | 1 |
| | | data: | 11.Mai.2020 |




ALÇADO EXTERIOR


CORTE TRANSVERSAL



ALÇADO INTERIOR



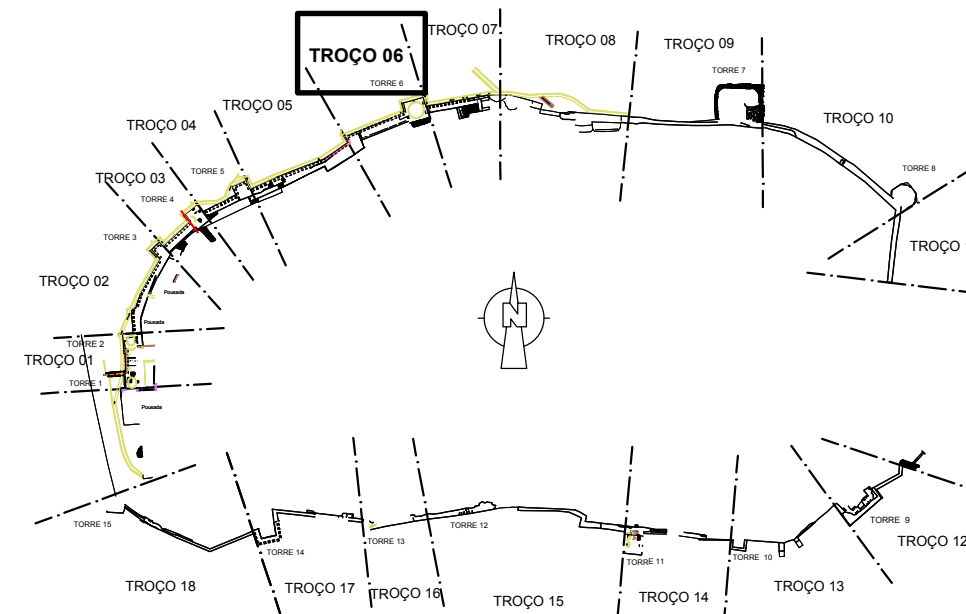
F1



F2



F3



LEGENDA

- Fase Romana
- Fase Islâmica
- Fase Idade Média
- Fase Actual
- Reboco Antigo
- Reboco
- Taipa
- Taipa Arruinada
- Taipa com Tijolo
- Taipa Reconstruída
- Alvenaria Ordinária de Pedra

TROÇO 06

| | | |
|--|--------|----------|
| MEDIÇÃO LINEAR | 79 ML | |
| ÁREA EXTERIOR | 715 M2 | |
| ÁREA INTERIOR | 355 M2 | |
| INTERVENÇÃO | | |
| LIMPEZA GERAL E DESMATAÇÃO | 79 ML | A |
| TERRAPLENO | 0 ML | B |
| DESINFESTAÇÃO VEGETAL | 214 M2 | C |
| SANEAMENTO DA ESTRUTURA | 321 M2 | D |
| TRATAMENTO DE FENDAS E FISSURAS E REFECHAMENTO DE JUNTAS | 214 M2 | E |
| SANEAMENTO E PREENCHIMENTO DE LACUNAS (1) | 214 M2 | F |
| EXECUÇÃO DE ALVENARIAS (PEDRA OU TIJOLO MACIÇO) | 107 M2 | G |
| EXECUÇÃO DE REBOCO | 161 M2 | H |
| EXECUÇÃO DE CAIAÇÃO (2) | -- | I |

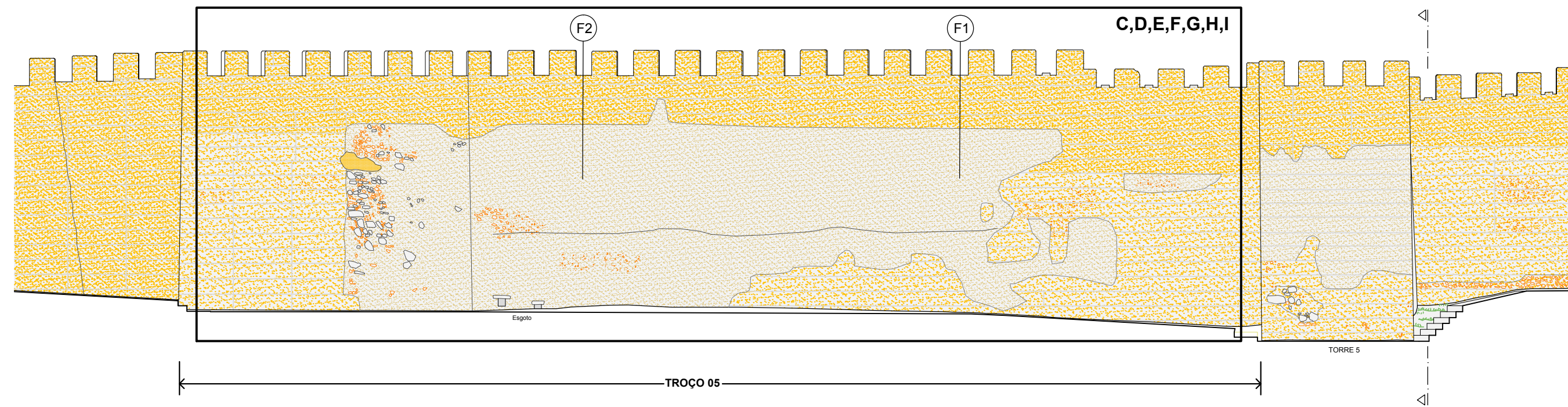
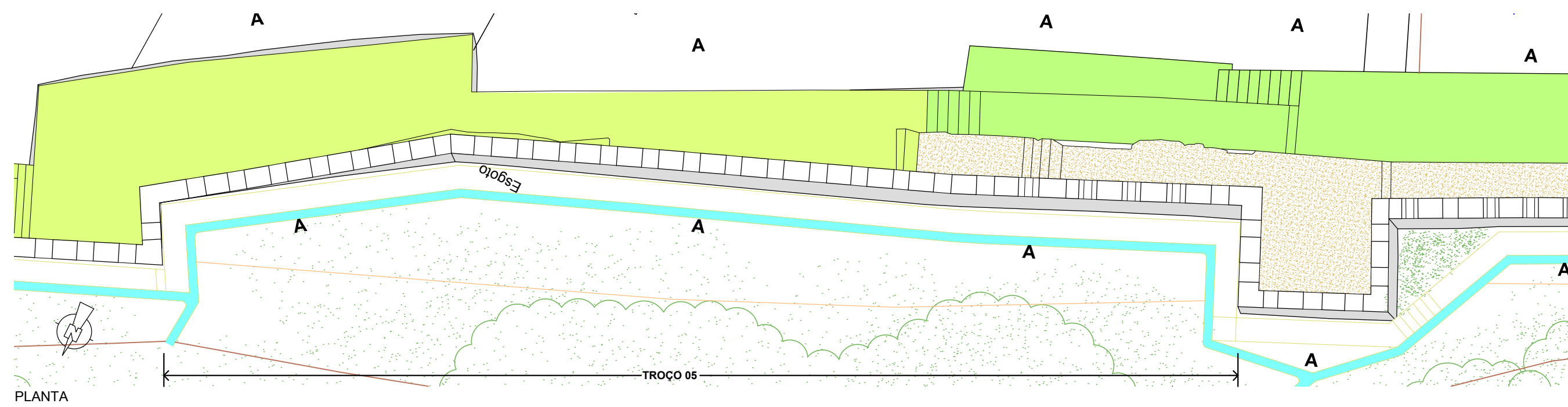
NOTA: Préviamente à execução confirmar patologias e medições no local.

(1) Profundidade média estimada de 0,20 m.

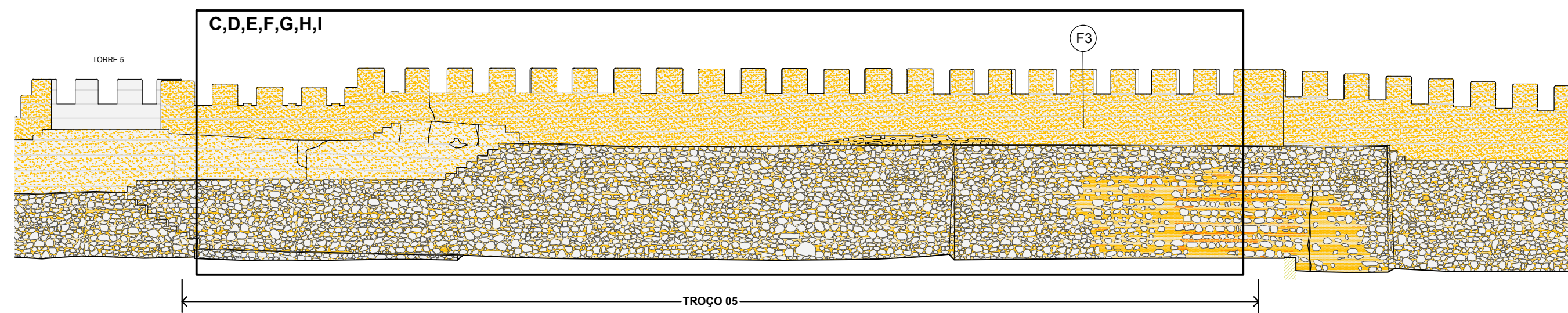
(2) Consultar Mapa de Trabalhos.

Levantamento topográfico e arquitectónico efectuado por Alberto Martínez Rubio, 2005.

| | | | |
|--|----------------------------------|---|---------------------------|
|  REPÚBLICA PORTUGUESA CULTURA DO ALENTEJO Direcção Regional de Cultura do Alentejo | EDIFÍCIO | CASTELO DE ALCÁCER DO SAL | PROC. |
| | ESTUDO | Projecto de Conservação das Muralhas EXECUÇÃO | N. ARQUIVO |
| PROJECTOU | DRCALEN | CONTIEM | MURALHA NORTE - TROÇO 06 |
| DESENHOU | António Leal Domingos Barreto | | Plantas, Alçados e Cortes |
| | | escala: | 1:150 |
| | | REVISÃO | 1 |
| | | data: | 11.Mai.2020 |




ALÇADO EXTERIOR



ALÇADO INTERIOR



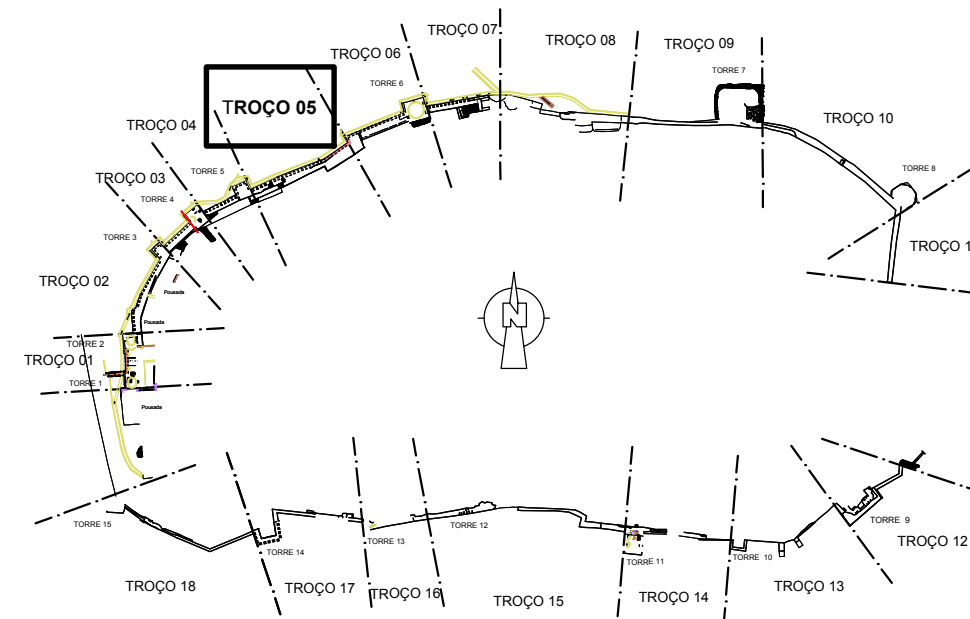
F1



F2



F3



LEGENDA

| | |
|--|------------------------------|
| | Fase Romana |
| | Fase Islâmica |
| | Fase Idade Média |
| | Fase Actual |
| | Reboco Antigo |
| | Reboco |
| | Taipa |
| | Taipa Arruinada |
| | Taipa com Tijolo |
| | Taipa Reconstruída |
| | Alvenaria Ordinária de Pedra |

TROÇO 05

| | | |
|----------------|--------|--|
| MEDIÇÃO LINEAR | 124 ML | |
| ÁREA EXTERIOR | 394 M2 | |
| ÁREA INTERIOR | 318 M2 | |

INTERVENÇÃO

| | | |
|--|--------|----------|
| LIMPEZA GERAL E DESMATAÇÃO | 124 ML | A |
| TERRAPLENO | 0 ML | B |
| DESINFESTAÇÃO VEGETAL | 143 M2 | C |
| SANEAMENTO DA ESTRUTURA | 214 M2 | D |
| TRATAMENTO DE FENDAS E FISSURAS E REFECHAMENTO DE JUNTAS | 143 M2 | E |
| SANEAMENTO E PREENCHIMENTO DE LACUNAS (1) | 143 M2 | F |
| EXECUÇÃO DE ALVENARIAS (PEDRA OU TIJOLO MACIÇO) | 72 M2 | G |
| EXECUÇÃO DE REBOCO | 108 M2 | H |
| EXECUÇÃO DE CAIAÇÃO (2) | -- | I |

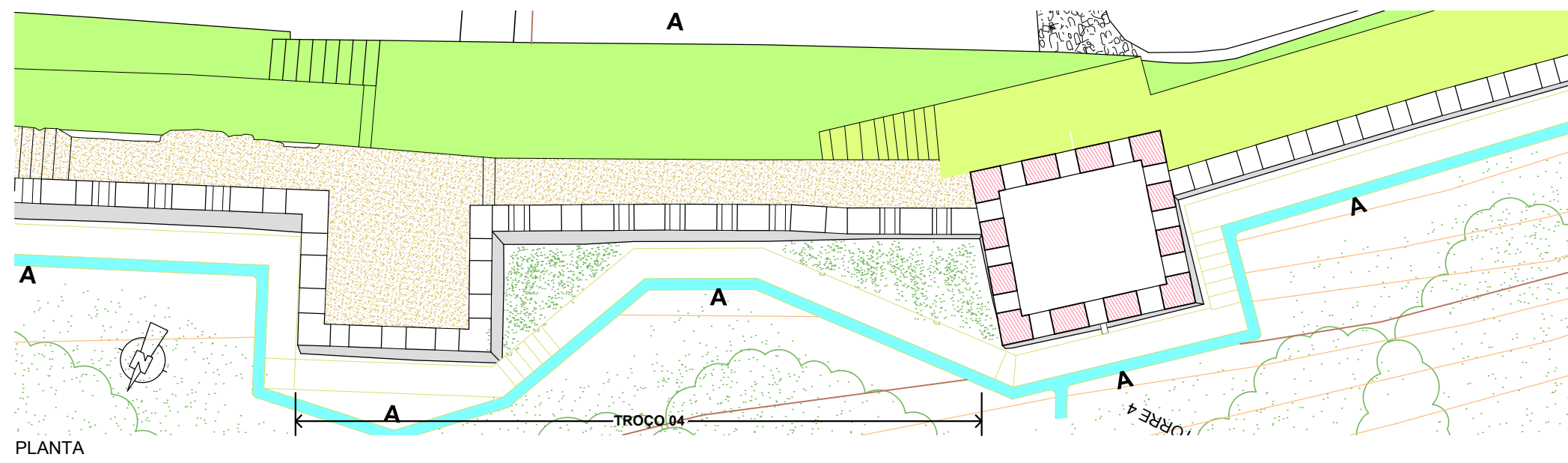
NOTA: Préviamente à execução confirmar patologias e medições no local.

(1) Profundidade média estimada de 0,20 m.

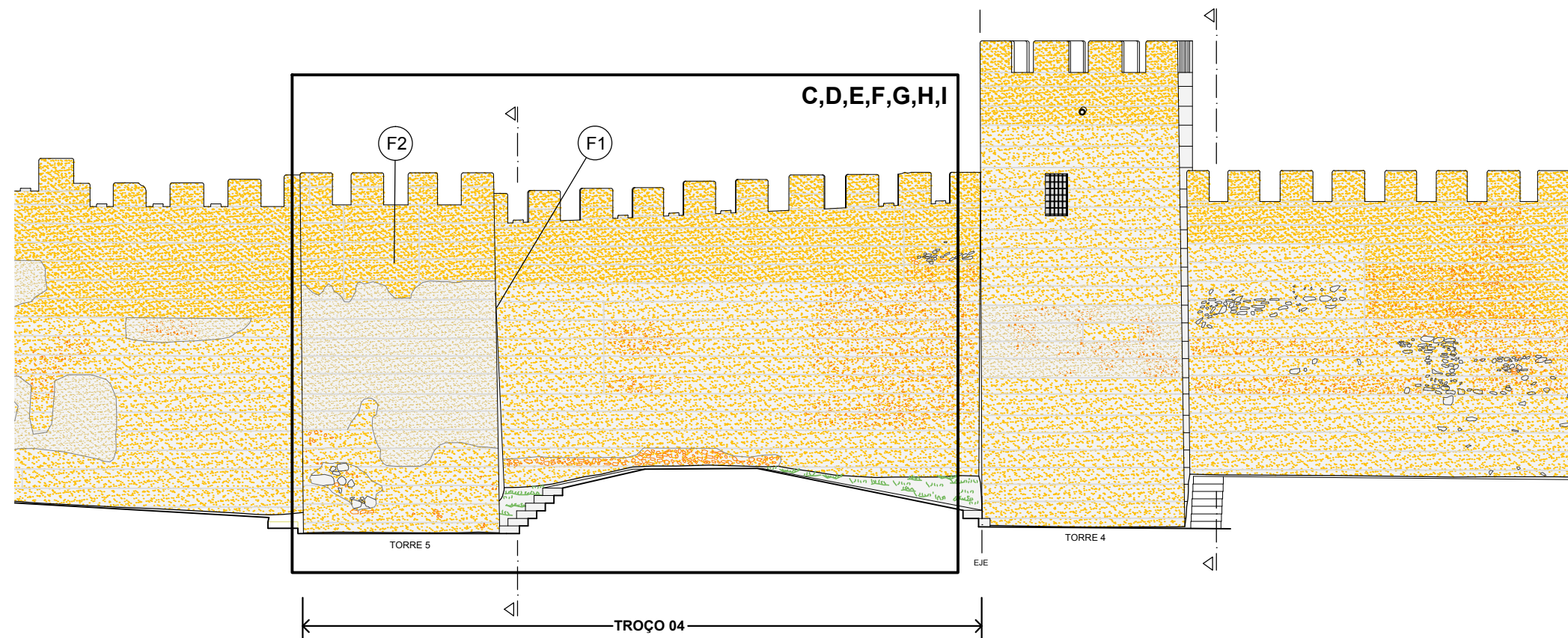
(2) Consultar Mapa de Trabalhos.

Levantamento topográfico e arquitectónico efectuado por Alberto Martínez Rubio, 2005.

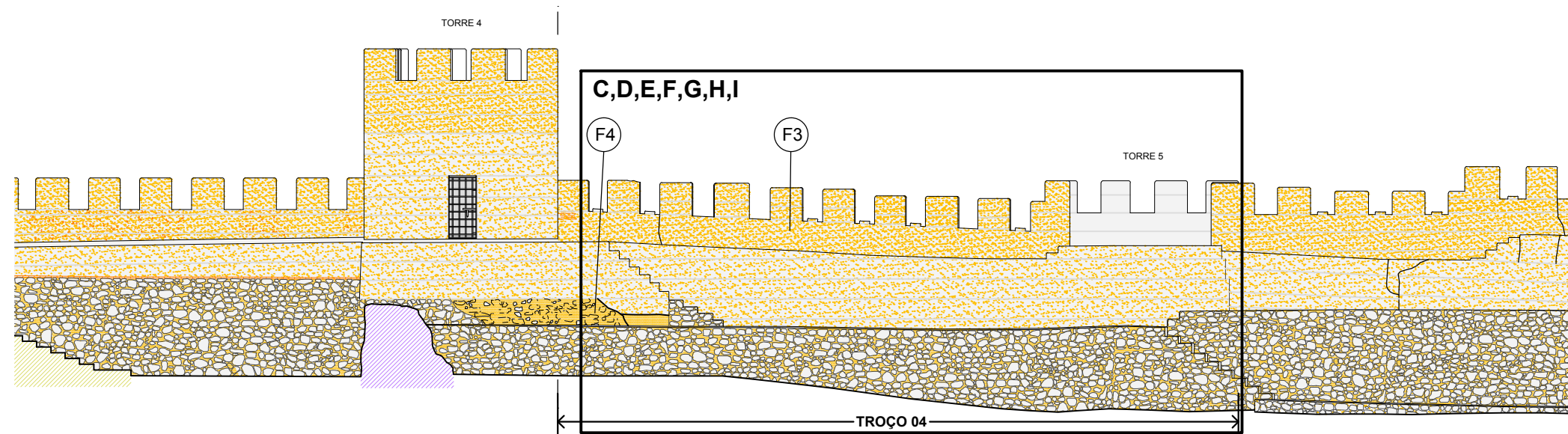
| | | | |
|---|----------------------------------|---|---|
| REPÚBLICA PORTUGUESA CULTURA DO ALENTEJO Direcção Regional de Cultura do Alentejo | EDIFÍCIO | CASTELO DE ALCÁCER DO SAL | PROC. |
| | ESTUDO | Projecto de Conservação das Muralhas EXECUÇÃO | N. ARQUIVO desenho nº. 009 |
| PROJECTOU | DRCALEN | CONTIEM | MURALHA NORTE - TROÇO 05 Plantas, Alçados e Cortes |
| DESENHOU | António Leal Domingos Barreto | escala: | 1:150 |
| | | REVISÃO | 1 |
| | | data: | 11.Mai.2020 |




PLANTA




ALÇADO EXTERIOR



ALÇADO INTERIOR




F1



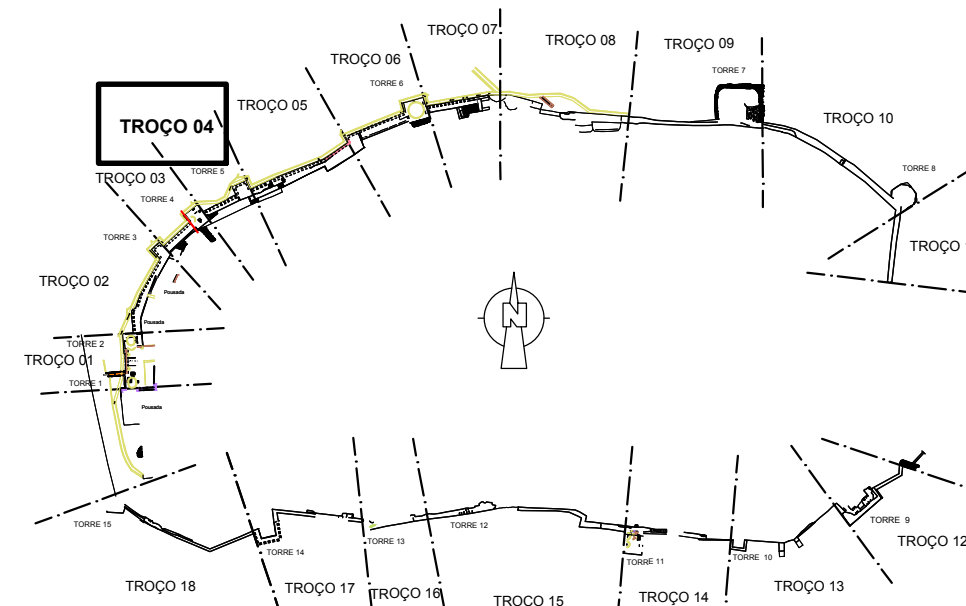
F2



F3

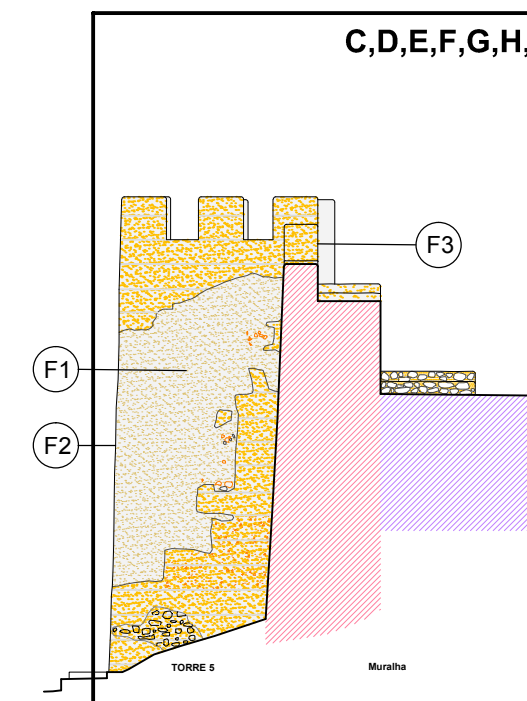


F4



LEGENDA

- Fase Romana
- Fase Islâmica
- Fase Idade Média
- Fase Actual
- Reboco Antigo
- Reboco
- Taipa
- Taipa Arruinada
- Taipa com Tijolo
- Taipa Reconstruída
- Alvenaria Ordinária de Pedra



CORTE TRANSVERSAL

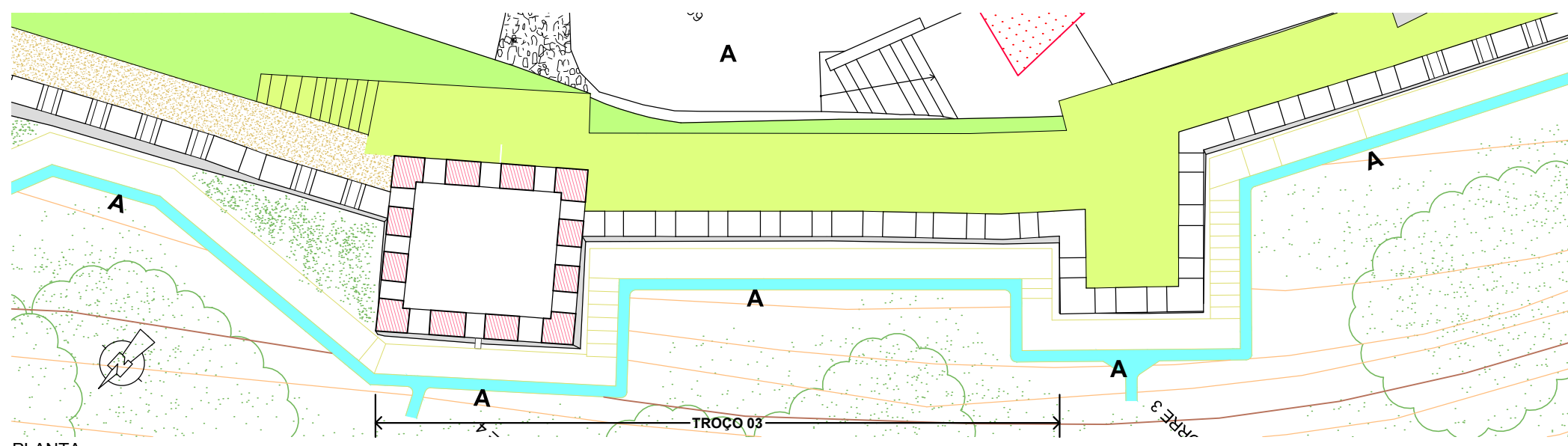
TROÇO 04

| | | |
|--|--------|----------|
| MEDIÇÃO LINEAR | 76 ML | |
| ÁREA EXTERIOR | 274 M2 | |
| ÁREA INTERIOR | 201 M2 | |
| INTERVENÇÃO | | |
| LIMPEZA GERAL E DESMATAÇÃO | 76 ML | A |
| TERRAPLENO | 0 ML | B |
| DESINFESTAÇÃO VEGETAL | 95 M2 | C |
| SANEAMENTO DA ESTRUTURA | 143 M2 | D |
| TRATAMENTO DE FENDAS E FISSURAS E REFECHAMENTO DE JUNTAS | 95 M2 | E |
| SANEAMENTO E PREENCHIMENTO DE LACUNAS (1) | 95 M2 | F |
| EXECUÇÃO DE ALVENARIAS (PEDRA OU TIJOLO MACIÇO) | 48 M2 | G |
| EXECUÇÃO DE REBOCO | 72 M2 | H |
| EXECUÇÃO DE CAIAÇÃO (2) | -- | I |

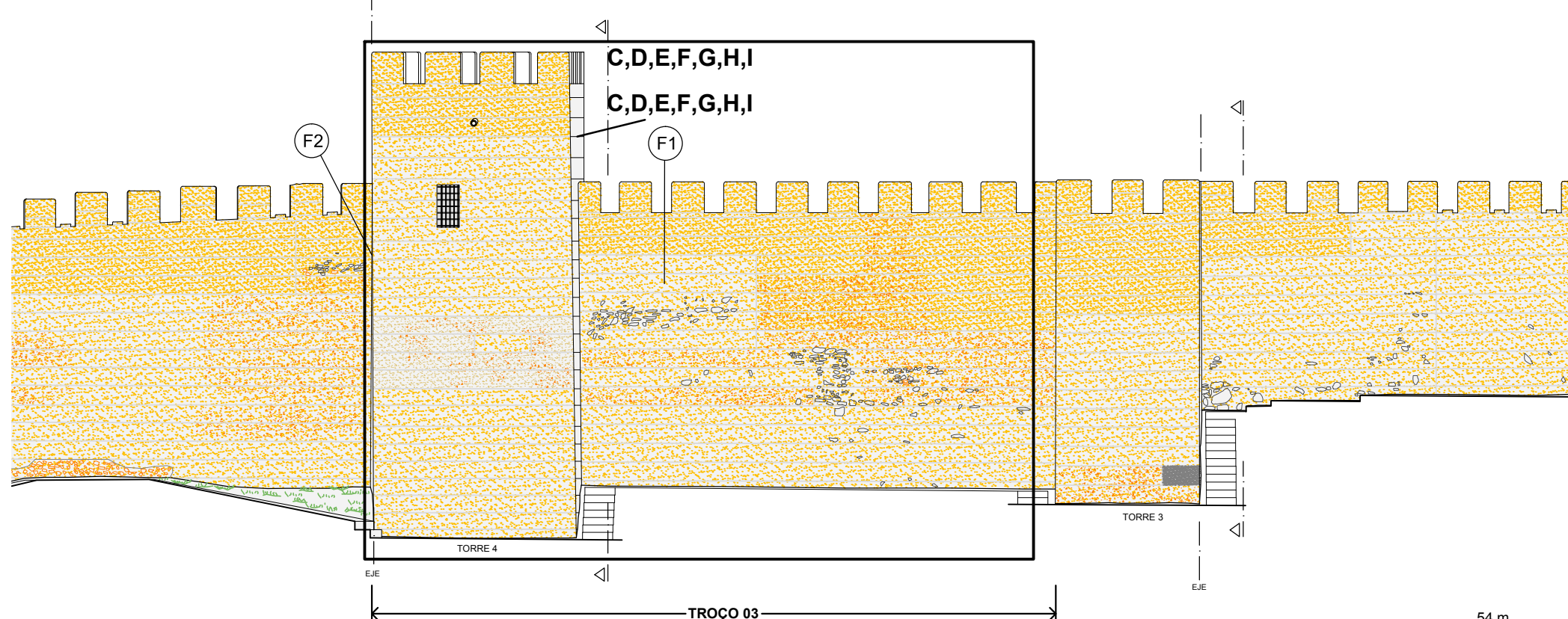
NOTA: Préviamente à execução confirmar patologias e medições no local.
 (1) Profundidade média estimada de 0,20 m.
 (2) Consultar Mapa de Trabalhos.

| | | | |
|---|----------------------------------|---|---|
| REPÚBLICA PORTUGUESA CULTURA DO ALENTEJO Direcção Regional de Cultura do Alentejo | EDIFÍCIO | CASTELO DE ALCÁCER DO SAL | PROC. |
| | ESTUDO | Projecto de Conservação das Muralhas EXECUÇÃO | N. ARQUIVO desenho nº. 008 |
| PROJECTOU | DRCALEN | CONTIEM | MURALHA NORTE - TROÇO 04 Plantas, Alçados e Cortes |
| DESENHOU | António.Leal Domingos.Barreto | escala: | 1:150 |
| | | REVISÃO | 1 |
| | | data: | 11.Mai.2020 |

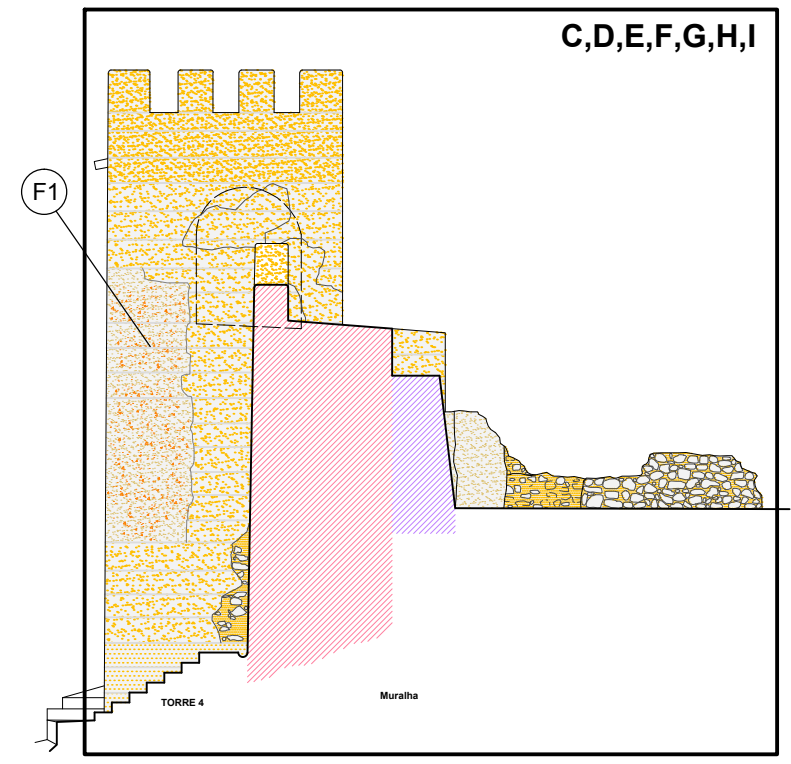
Levantamento topográfico e arquitectónico efectuado por Alberto Martínez Rubio, 2005.



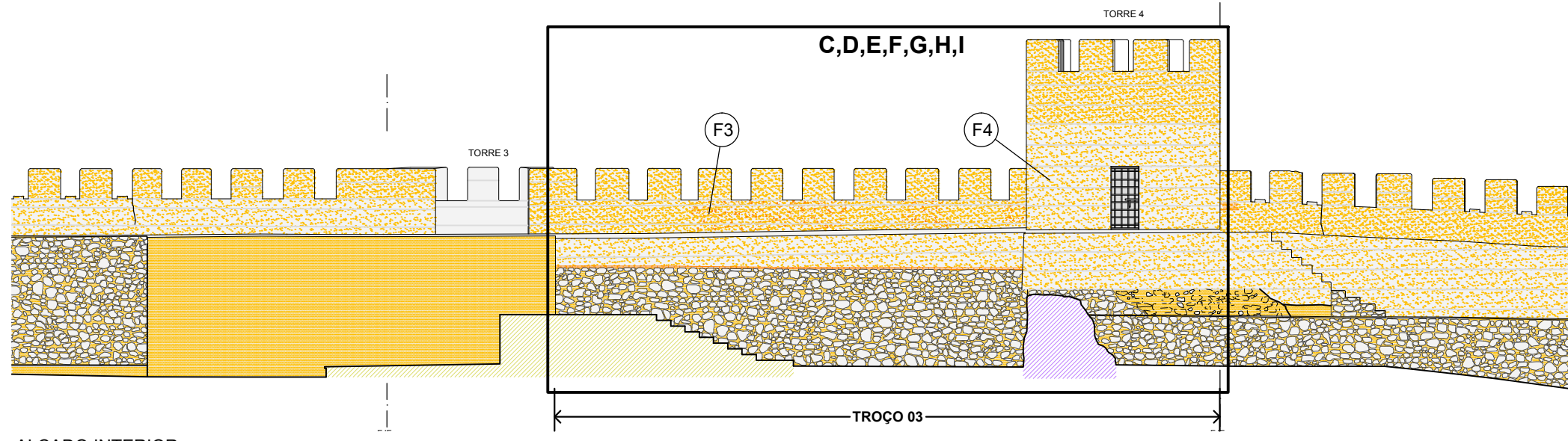
PLANTA



ALÇADO EXTERIOR



CORTE TRANSVERSAL



ALÇADO INTERIOR


LEGENDA

| | |
|--|------------------------------|
| | Fase Romana |
| | Fase Islâmica |
| | Fase Idade Média |
| | Fase Actual |
| | Reboco Antigo |
| | Reboco |
| | Taipa |
| | Taipa Arruinada |
| | Taipa com Tijolo |
| | Taipa Reconstruída |
| | Alvenaria Ordinária de Pedra |


TROÇO 03

| | | |
|--|--------|----------|
| MEDIÇÃO LINEAR | 46 ML | |
| ÁREA EXTERIOR | 301 M2 | |
| ÁREA INTERIOR | 171 M2 | |
| INTERVENÇÃO | | |
| LIMPEZA GERAL E DESMATAÇÃO | 46 ML | A |
| TERRAPLENO | 0 ML | B |
| DESINFESTAÇÃO VEGETAL | 95 M2 | C |
| SANEAMENTO DA ESTRUTURA | 142 M2 | D |
| TRATAMENTO DE FENDAS E FISSURAS E REFECHAMENTO DE JUNTAS | 96 M2 | E |
| SANEAMENTO E PREENCHIMENTO DE LACUNAS (1) | 96 M2 | F |
| EXECUÇÃO DE ALVENARIAS (PEDRA OU TIJOLO MACIÇO) | 48 M2 | G |
| EXECUÇÃO DE REBOCO | 72 M2 | H |
| EXECUÇÃO DE CAIAÇÃO (2) | -- | I |

NOTA: Préviamente à execução confirmar patologias e medições no local.
 (1) Profundidade média estimada de 0,20 m.
 (2) Consultar Mapa de Trabalhos.



F1



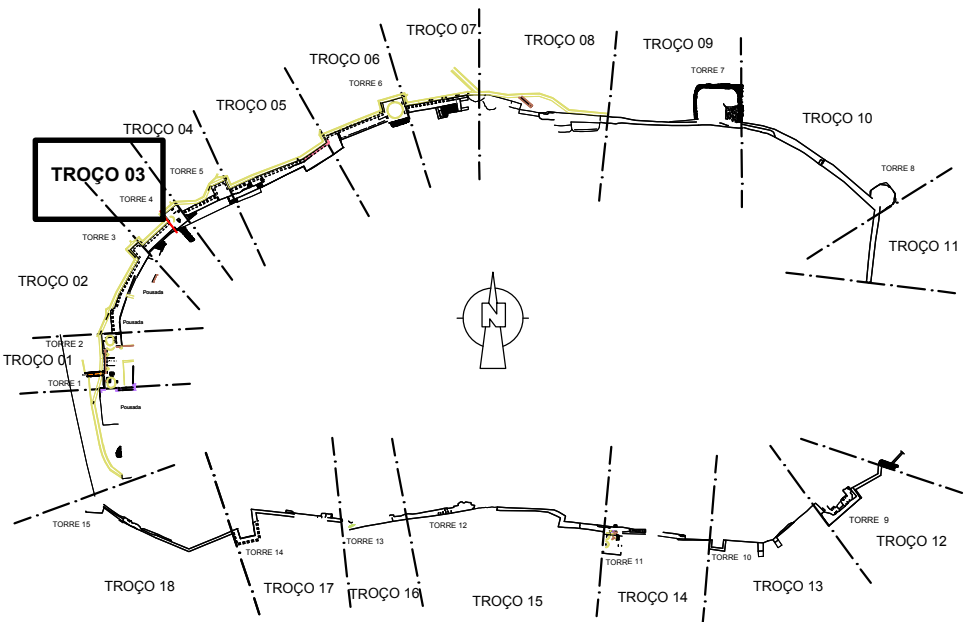
F2



F3

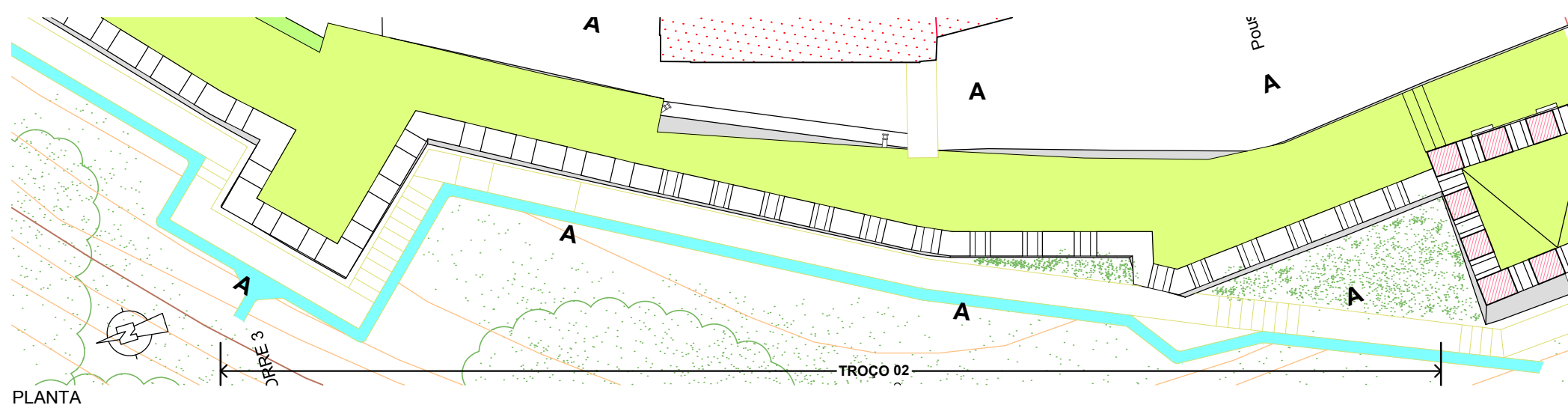


F4

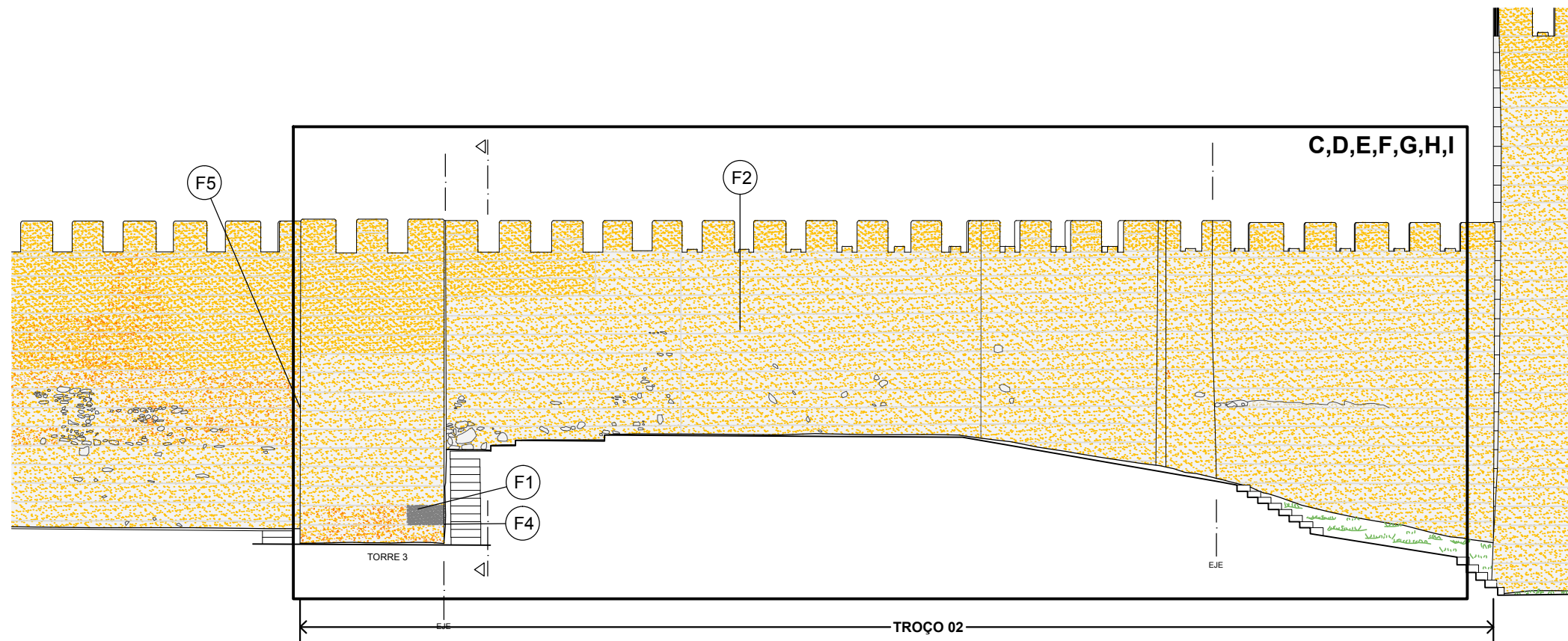


Levantamento topográfico e arquitectónico efectuado por Alberto Martínez Rubio, 2005.

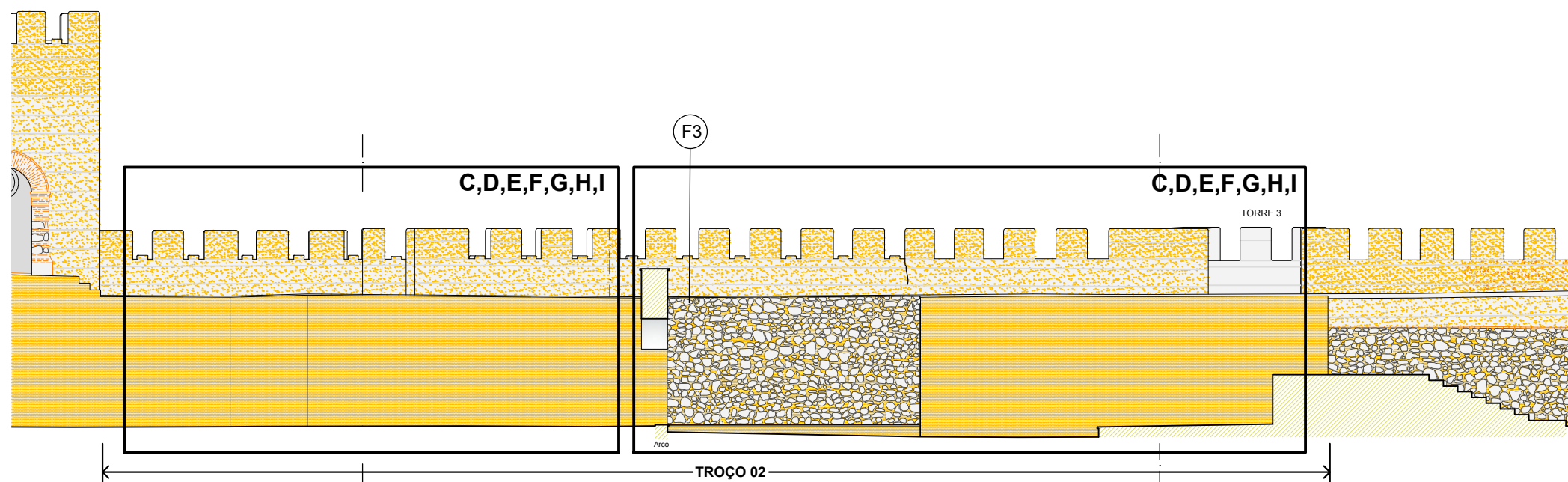
| | | | |
|---|----------------------------------|---|---|
| REPÚBLICA PORTUGUESA CULTURA DO ALENTEJO Direcção Regional de Cultura do Alentejo | EDIFÍCIO | CASTELO DE ALCÁCER DO SAL | PROC. |
| | ESTUDO | Projecto de Conservação das Muralhas EXECUÇÃO | N. ARQUIVO desenho nº. 007 |
| PROJECTOU | DRCALEN | CONTÉM | MURALHA NORTE - TROÇO 03 Plantas, Alçados e Cortes |
| DESENHOU | António Leal Domingos Barreto | escala: | 1:150 |
| | | REVISÃO | 1 |
| | | data: | 11.Mai.2020 |



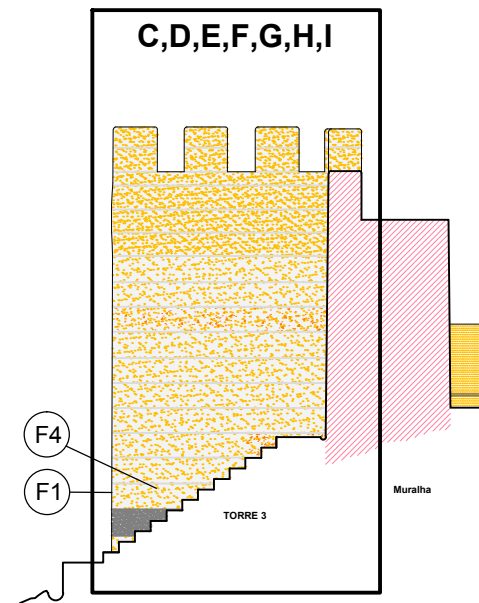
PLANTA



ALÇADO EXTERIOR



ALÇADO INTERIOR



CORTE TRANSVERSAL

LEGENDA

- Fase Romana
- Fase Islâmica
- Fase Idade Média
- Fase Actual
- Reboco Antigo
- Reboco
- Taipa
- Taipa Arruinada
- Taipa com Tijolo
- Taipa Reconstruída
- Alvenaria Ordinária de Pedra


TROÇO 02

| | | |
|--|--------|----------|
| MEDIÇÃO LINEAR | 80 ML | |
| ÁREA EXTERIOR | 361 M2 | |
| ÁREA INTERIOR | 246 M2 | |
| INTERVENÇÃO | | |
| LIMPEZA GERAL E DESMATAÇÃO | 80 ML | A |
| TERRAPLENO | 0 ML | B |
| DESINFESTAÇÃO VEGETAL | 122 M2 | C |
| SANEAMENTO DA ESTRUTURA | 183 M2 | D |
| TRATAMENTO DE FENDAS E FISSURAS E REFECHAMENTO DE JUNTAS | 122 M2 | E |
| SANEAMENTO E PREENCHIMENTO DE LACUNAS (1) | 122 M2 | F |
| EXECUÇÃO DE ALVENARIAS (PEDRA OU TIJOLO MACIÇO) | 61 M2 | G |
| EXECUÇÃO DE REBOCO | 92 M2 | H |
| EXECUÇÃO DE CAIAÇÃO (2) | -- | I |

NOTA: Préviamente à execução confirmar patologias e medições no local.
 (1) Profundidade média estimada de 0,20 m.
 (2) Consultar Mapa de Trabalhos.



F1




F3



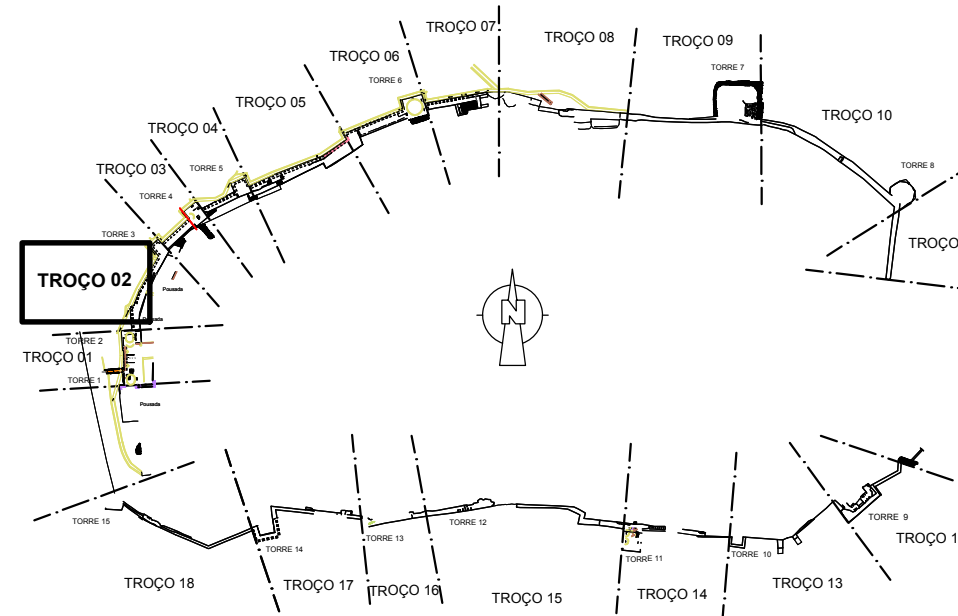
F2



F4

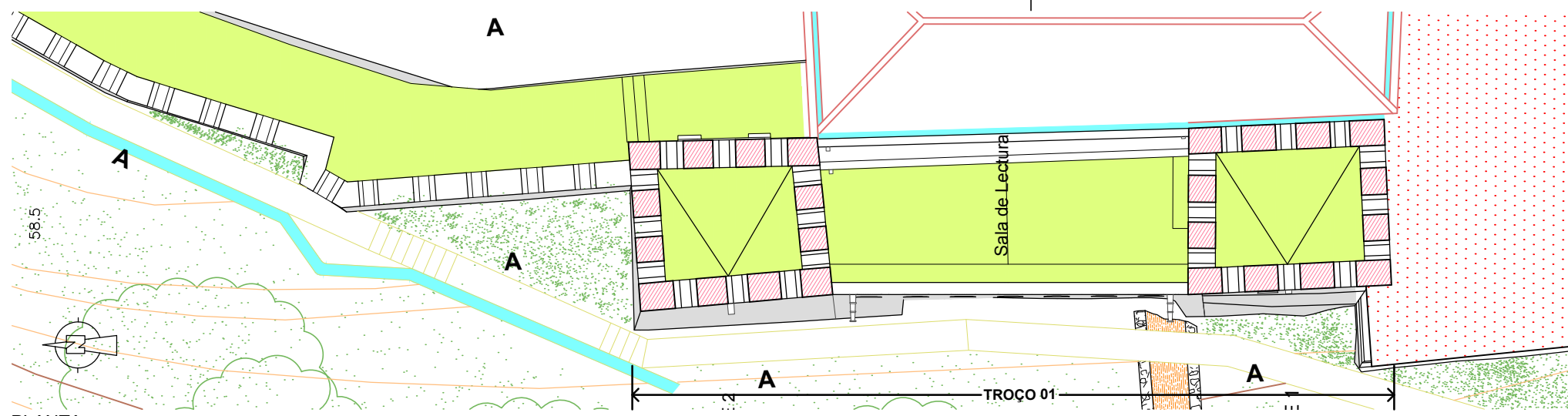


F5

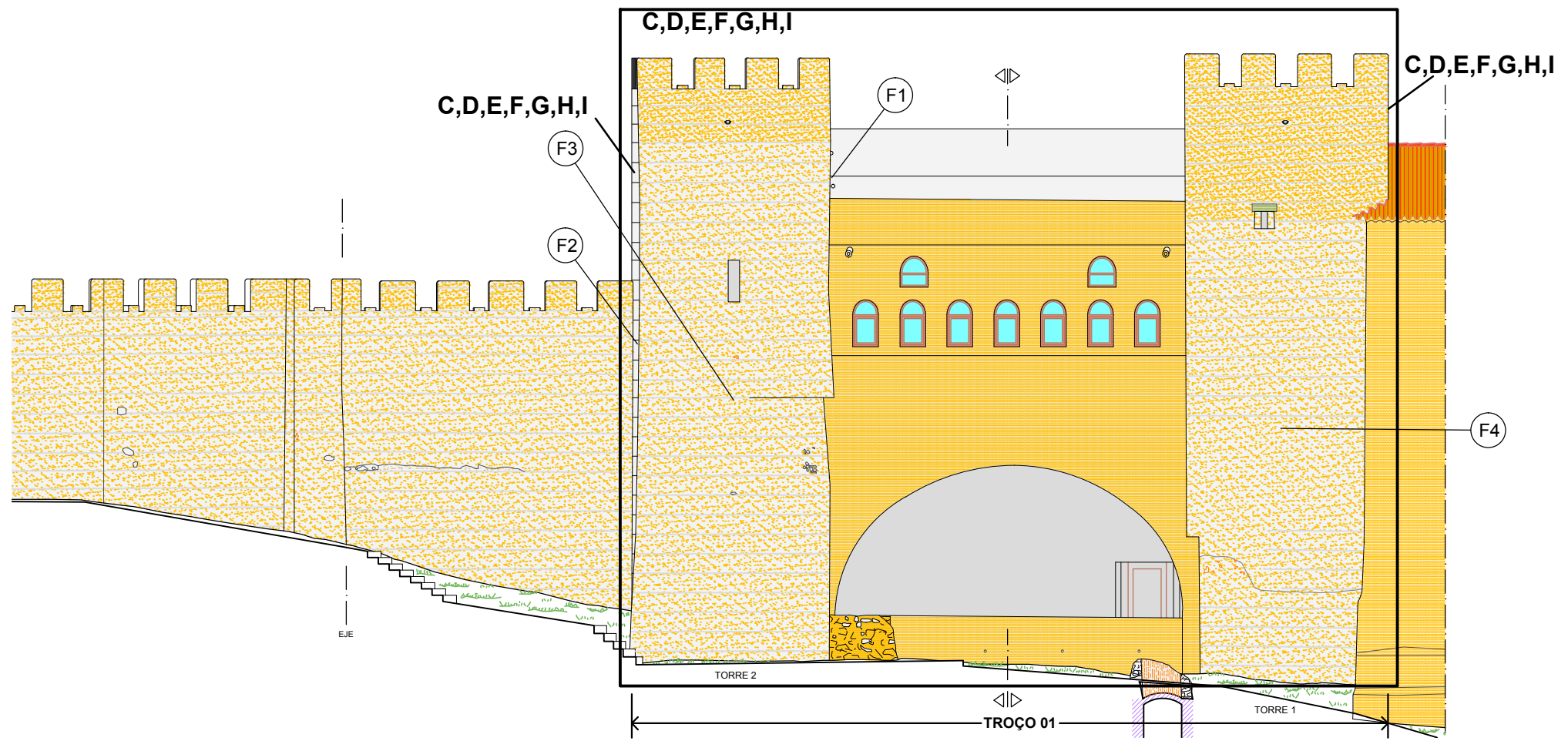


Levantamento topográfico e arquitectónico efectuado por Alberto Martínez Rubio, 2005.

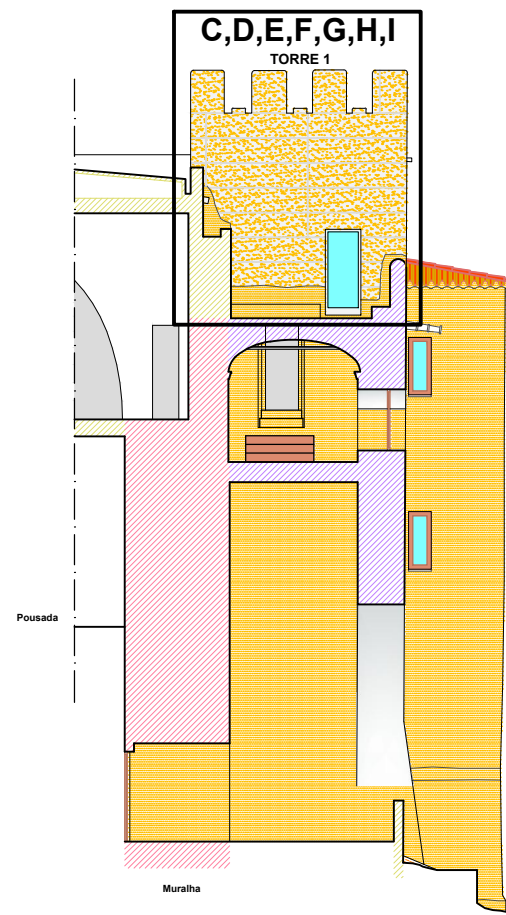
| | | | |
|--|----------------------------------|---|---|
| <p>REPÚBLICA PORTUGUESA CULTURA DO ALENTEJO Direcção Regional de Cultura do Alentejo</p> | EDIFÍCIO | CASTELO DE ALCÁCER DO SAL | PROC. |
| | ESTUDO | Projecto de Conservação das Muralhas EXECUÇÃO | N. ARQUIVO desenho nº. 006 |
| PROJECTOU | DRCALEN | CONTIEM MURALHA NORTE - TROÇO 02 Plantas, Alçados e Cortes | escala: 1:150 |
| DESENHOU | António Leal Domingos Barreto | | REVISÃO 1 data: 11.Mai.2020 |



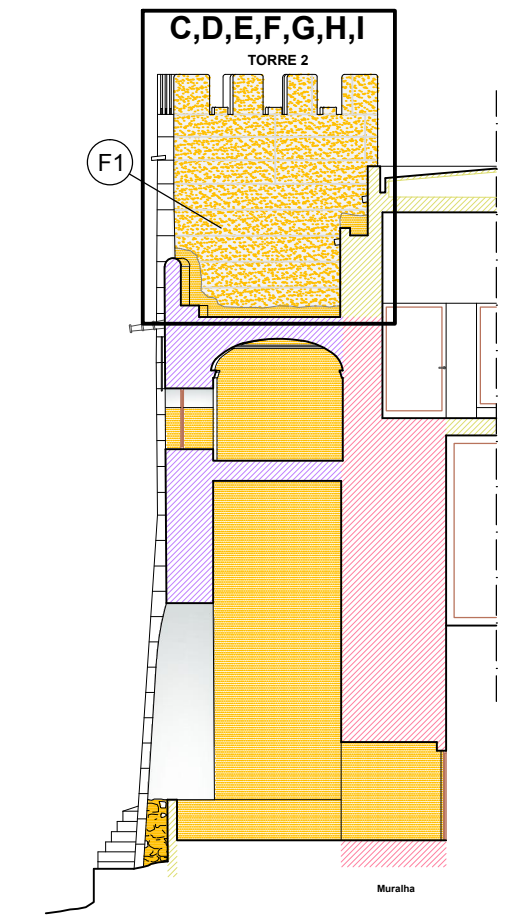
PLANTA



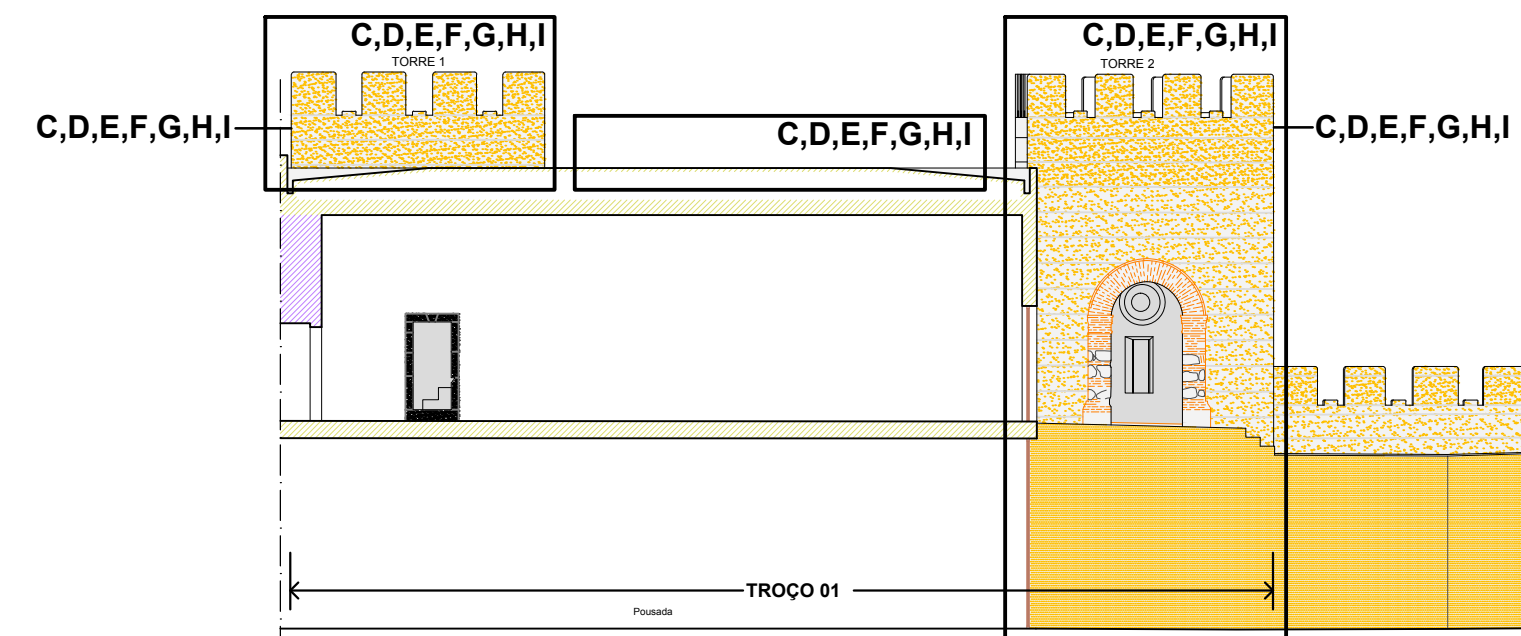
ALÇADO EXTERIOR



CORTE TRANSVERSAL



CORTE TRANSVERSAL



ALÇADO INTERIOR

LEGENDA

| | |
|--|------------------------------|
| | Fase Romana |
| | Fase Islâmica |
| | Fase Idade Média |
| | Fase Actual |
| | Reboco Antigo |
| | Reboco |
| | Taipa |
| | Taipa Arruinada |
| | Taipa com Tijolo |
| | Taipa Reconstruída |
| | Alvenaria Ordinária de Pedra |

TROÇO 01

| | | |
|--|--------|----------|
| MEDIÇÃO LINEAR | 84 ML | |
| ÁREA EXTERIOR | 407 M2 | |
| ÁREA INTERIOR | 217 M2 | |
| INTERVENÇÃO | | |
| LIMPEZA GERAL E DESMATAÇÃO | 45 ML | A |
| TERRAPLENO | 0 ML | B |
| DESINFESTAÇÃO VEGETAL | 125 M2 | C |
| SANEAMENTO DA ESTRUTURA | 188 M2 | D |
| TRATAMENTO DE FENDAS E FISSURAS E REFECHAMENTO DE JUNTAS | 125 M2 | E |
| SANEAMENTO E PREENCHIMENTO DE LACUNAS (1) | 125 M2 | F |
| EXECUÇÃO DE ALVENARIAS (PEDRA OU TIJOLO MACIÇO) | 65 M2 | G |
| EXECUÇÃO DE REBOCO | 98 M2 | H |
| EXECUÇÃO DE CAIAÇÃO (2) | -- | I |

NOTA: Préviamente à execução confirmar patologias e medições no local.
 (1) Profundidade média estimada de 0,20 m.
 (2) Consultar Mapa de Trabalhos.



F1



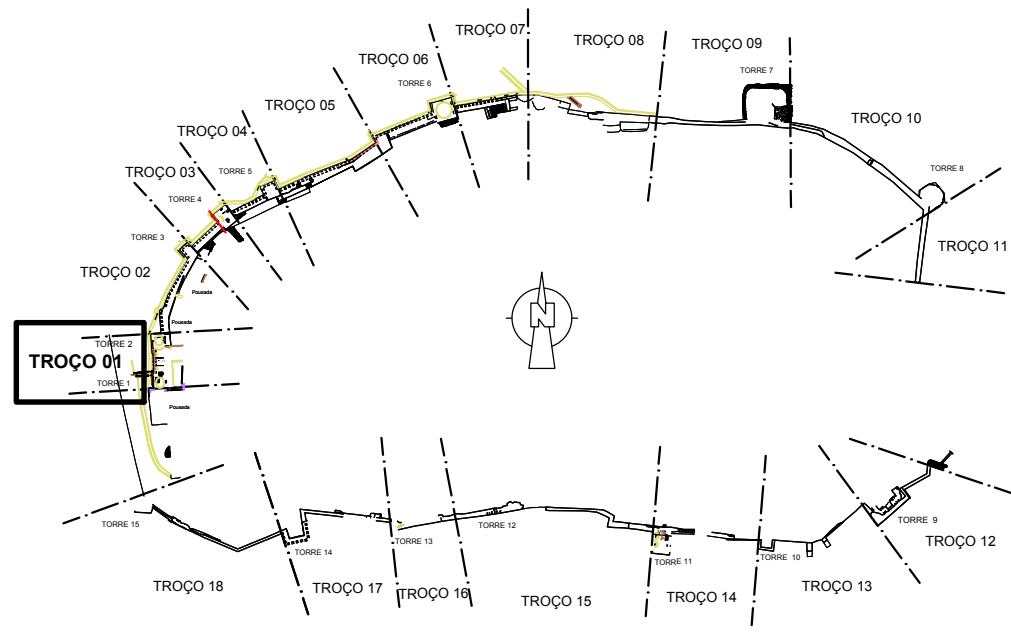
F2



F3

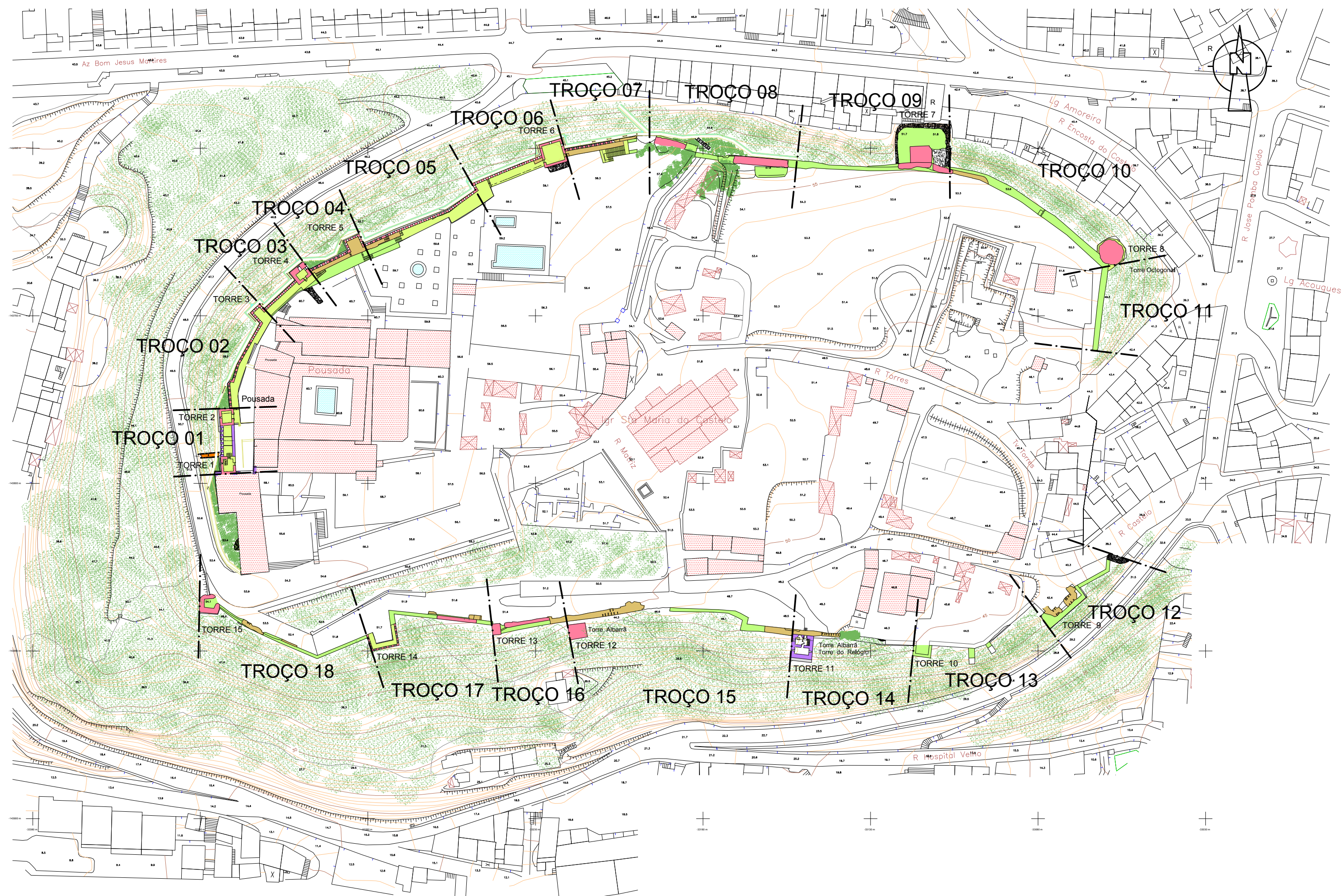


F4



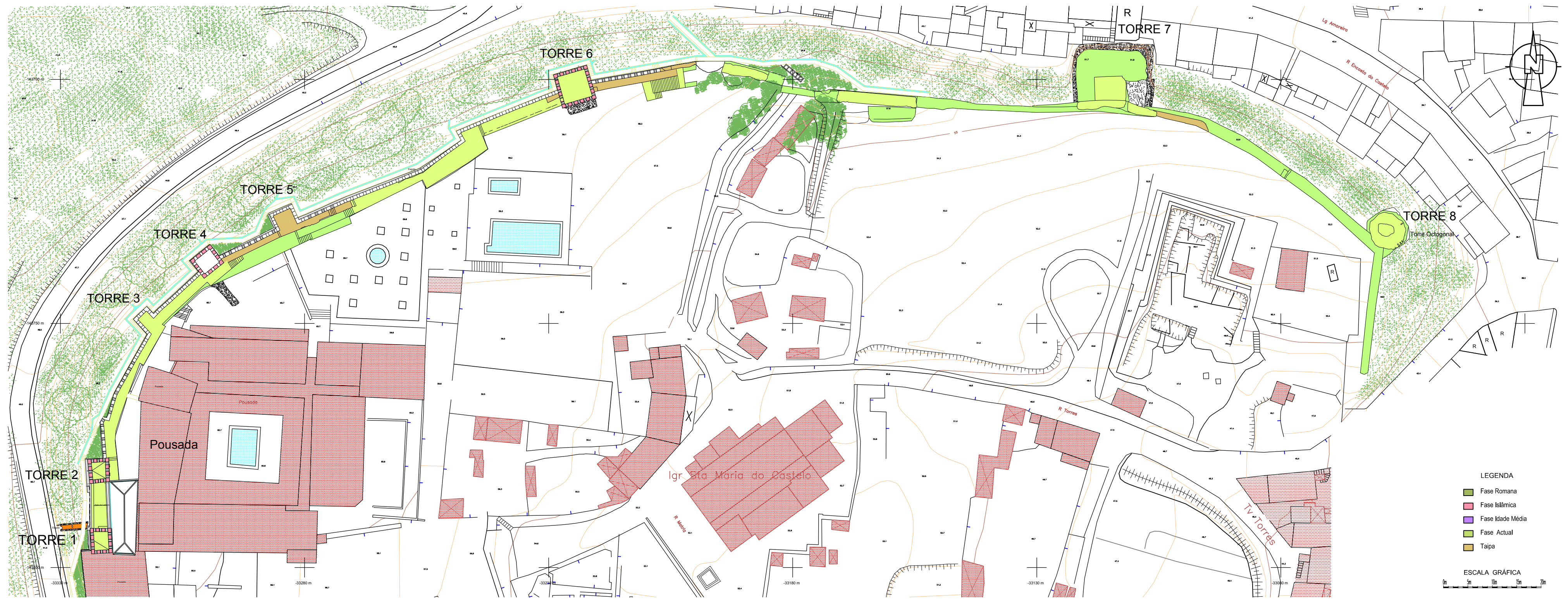
| | | | |
|--|----------------------------------|---|---|
| <p>REPÚBLICA PORTUGUESA CULTURA DO ALENTEJO Direcção Regional de Cultura do Alentejo</p> | EDIFÍCIO | CASTELO DE ALCÁCER DO SAL | PROC. |
| | ESTUDO | Projecto de Conservação das Muralhas EXECUÇÃO | N. ARQUIVO desenho nº. 005 |
| PROJECTOU | DRCALEN | CONTIEM MURALHA NORTE - TROÇO 01 Plantas, Alçados e Cortes | escala: 1:150 |
| DESENHOU | António Leal Domingos Barreto | | REVISÃO 1 data: 11.Mai.2020 |

Levantamento topográfico e arquitectónico efectuado por Alberto Martínez Rubio, 2005.



Levantamento topográfico e arquitectónico efectuado por Alberto Martinez Rubio, 2005.

| | | | |
|--|--------------|---|---|
|  REPÚBLICA PORTUGUESA CULTURA DO ALENTEJO Direcção Regional de Cultura do Alentejo | EDIFÍCIO | CASTELO DE ALCÁCER DO SAL | PROC. |
| | ESTUDO | Projecto de Conservação das Muralhas EXECUÇÃO | N. ARQUIVO desenho nº. 004 |
| PROJECTOU | DRCALEN | CONTÉM | escala: 1:1000 |
| DESENHOU | António Leal | MURALHAS NORTE E SUL Planta de Localização de Troços | REVISÃO 1 data: 11.Mai.2020 |




MURALHA NORTE



MURALHA SUL


Levantamento topográfico e arquitectónico efectuado por Alberto Martínez Rubio, 2005.

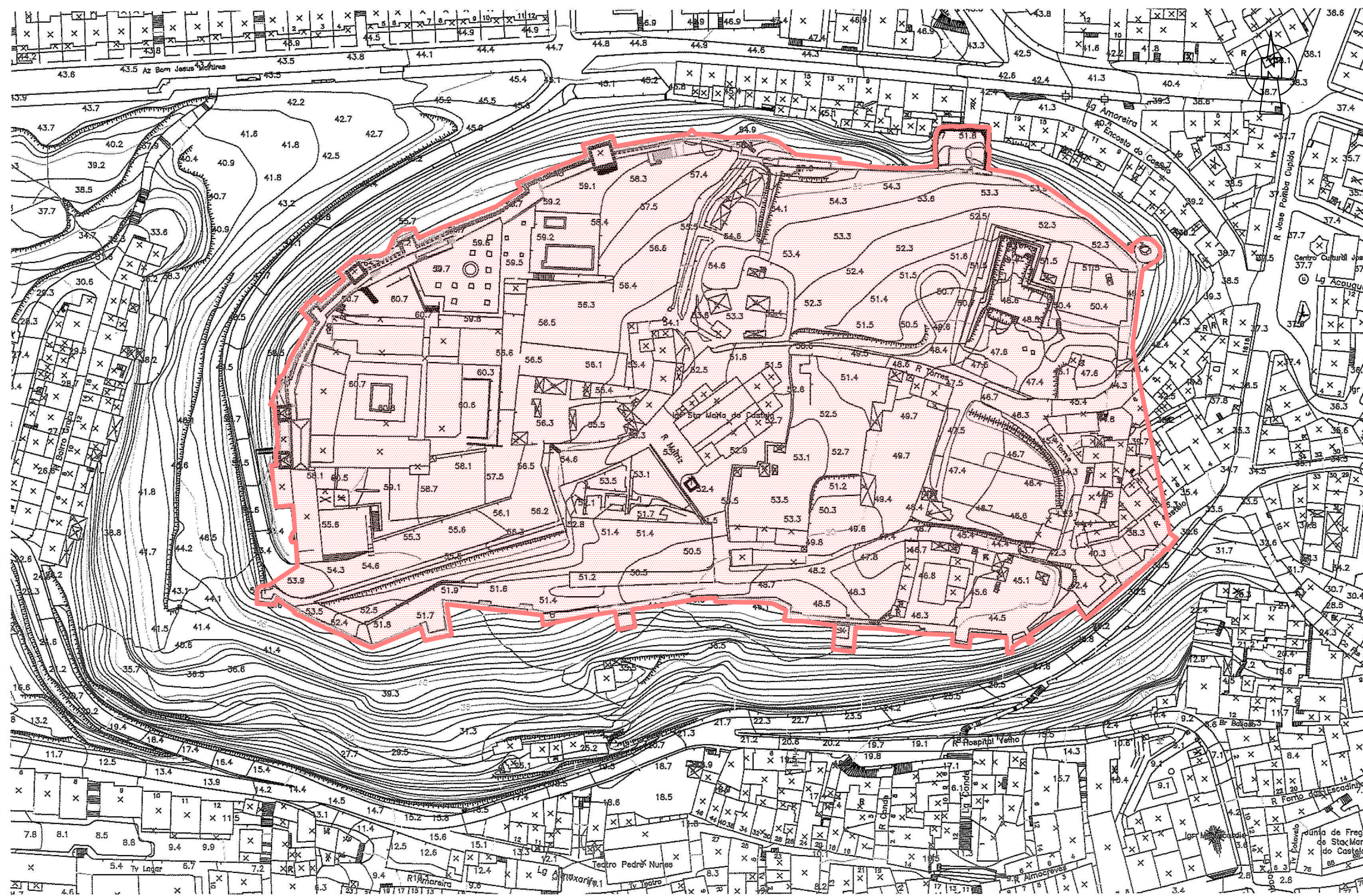
| | | | |
|---|--------------|---|-------------------|
|  REPÚBLICA PORTUGUESA CULTURA DO ALENTEJO Direcção Regional de Cultura do Alentejo | EDIFÍCIO | CASTELO DE ALCÁCER DO SAL | PROC. |
| | ESTUDO | Projecto de Conservação das Muralhas EXECUÇÃO | N. ARQUIVO |
| PROJECTOU | DRCALEN | CONTÉM | escala: 1:600 |
| DESENHOU | António Leal | | REVISÃO 1 |
| | | ÁREAS DIFERENCIADAS - MURALHA NORTE E SUL | data: 11.Mai.2020 |
| | | Plantas | |

003




Levantamento topográfico e arquitectónico efectuado por Alberto Martínez Rubio, 2005.

| | | | |
|---|--------------------------|--|--|
|  REPÚBLICA PORTUGUESA CULTURA DIRECÇÃO REGIONAL DE CULTURA DO ALENTEJO | EDIFÍCIO | CASTELO DE ALCÁCER DO SAL | PROC. |
| | ESTUDO | Projecto de Conservação das Muralhas EXECUÇÃO | N. ARQUIVO desenho nº. 002 |
| PROJECTOU DRCALEN | DESENHOU António Leal | CONTÉM | escala: 1:1000 REVISÃO 1 data: 11.Mai.2020 |
| | | PLANTA GERAL DO CASTELO | |



Levantamento topográfico e arquitectónico efectuado por Alberto Martínez Rubio, 2005.

| | | | |
|--|----------|--|---|
|  REPÚBLICA PORTUGUESA CULTURA PATRIMÓNIO Direcção Regional de Cultura do Alentejo | EDIFÍCIO | CASTELO DE ALCÁCER DO SAL | PROC. |
| | ESTUDO | Projecto de Conservação das Muralhas EXECUÇÃO | N. ARQUIVO desenho nº. 001 |
| PROJECTOU DRCALEN | CONTIEM | PLANTA DE LOCALIZAÇÃO | escala: 1:1000 |
| DESENHOU António Leal | | | REVISÃO 1 data: 11.Mai.2020 |

Projeto de conservação da Muralha do Castelo de Alcácer do Sal

Listagem de Peças Desenhadas

| | |
|--|--------------|
| 001 – Planta de Localização | Esc.: 1/1000 |
| 002 – Planta do Castelo de Alcácer do Sal | Esc.: 1/1000 |
| 003 – Planta de identificação de áreas diferenciadas | Esc.: 1/600 |
| 004 – Plantas de Troços da Muralha a intervir | Esc.: 1/1000 |
| 005 – Desenho do Troço 01 | Esc.: 1/150 |
| 006 – Desenho do Troço 02 | Esc.: 1/150 |
| 007 – Desenho do Troço 03 | Esc.: 1/150 |
| 008 – Desenho do Troço 04 | Esc.: 1/150 |
| 009 – Desenho do Troço 05 | Esc.: 1/150 |
| 010 – Desenho do Troço 06 | Esc.: 1/150 |
| 011 – Desenho do Troço 07 | Esc.: 1/150 |
| 012 – Desenho do Troço 08 | Esc.: 1/150 |
| 013 – Desenho do Troço 09 | Esc.: 1/150 |
| 014 – Desenho do Troço 10 | Esc.: 1/150 |
| 015 – Desenho do Troço 11 | Esc.: 1/150 |
| 016 – Desenho do Troço 12 | Esc.: 1/150 |
| 017 – Desenho do Troço 13 | Esc.: 1/150 |
| 018 – Desenho do Troço 14 | Esc.: 1/150 |
| 019 – Desenho do Troço 15 | Esc.: 1/150 |
| 020 – Desenho do Troço 16 | Esc.: 1/150 |
| 021 – Desenho do Troço 17 | Esc.: 1/150 |
| 022 – Desenho do Troço 18 | Esc.: 1/150 |