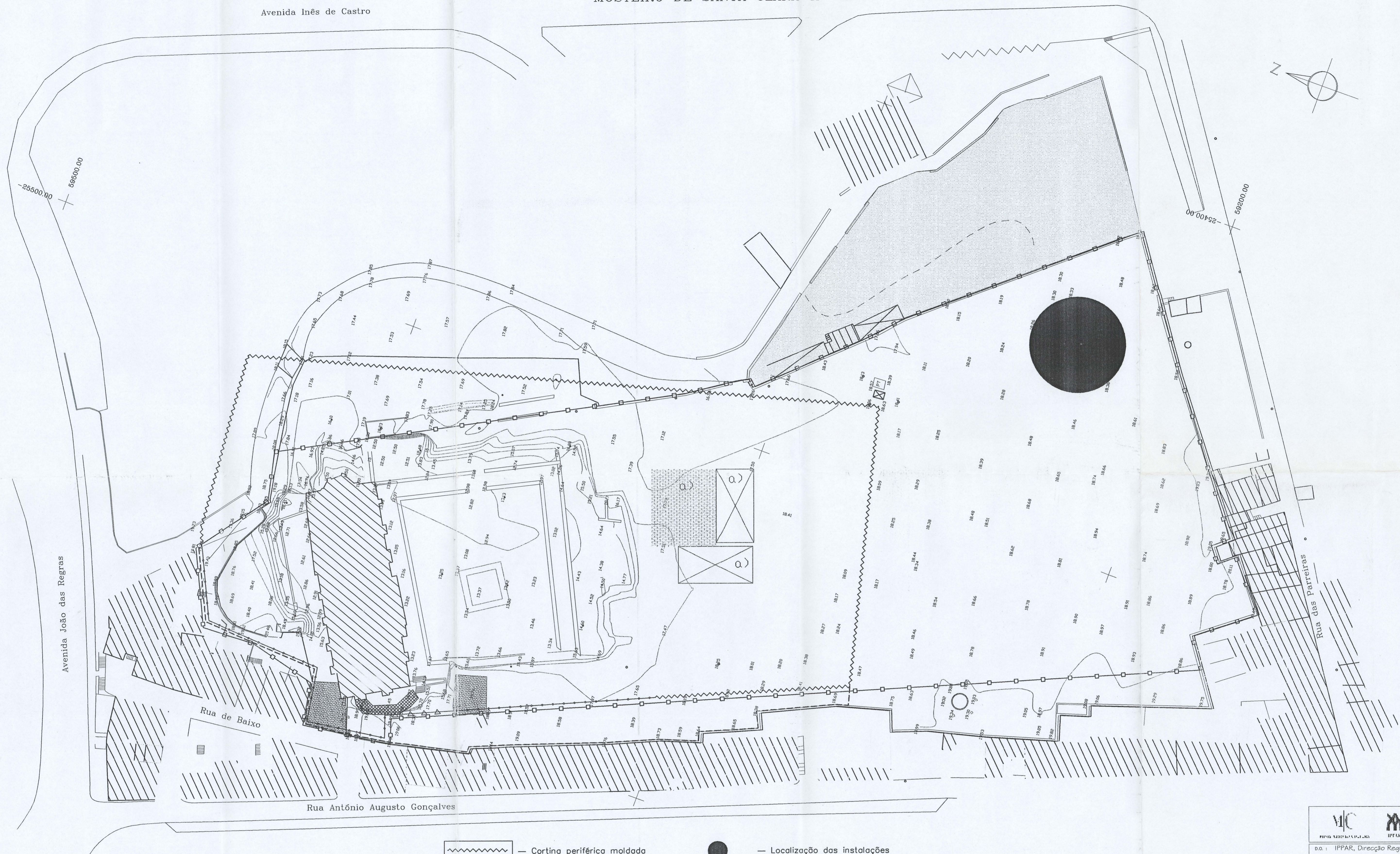
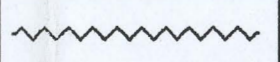

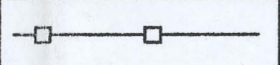



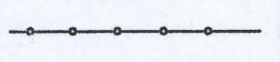

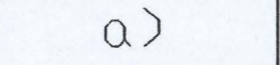




LEVANTAMENTO TOPOGRÁFICO
 MOSTEIRO DE SANTA CLARA-A-VELHA

Avenida Inês de Castro



-  — Cortina periférica moldada
-  — Imóvel para demolição
-  — Limite de propriedade do IPPAR
-  — Parcela de terreno a adquirir pelo IPPAR
-  — Zona de regularização do talude existente
-  — Localização das instalações de apoio
-  — Zona onde a cortina periférica deverá incluir dispositivo para servir futuramente como sustentação de terras
-  — Zona onde a cortina periférica deverá incluir dispositivo para servir imediatamente como sustentação de terras
-  — Área de depósito de elementos líticos (a manter)

ÁREA = 26 787.0 m

 
D.O. : IPPAR, Direcção Regional de Coimbra Local : Mosteiro de Santa Clara-a-Velha, COIMBRA
Técnico Responsável:
Parte : Arqueologia Fase : Projecto de Valoração
Desenhos : Cortina Periférica (Proposta de alterações)
Escala 1/1500
processo 37/PPAR-C/5/2000
Folha nº 1.a