

Sistema de Transformação de Coordenadas

Sistema Arbitrário	Elipsóide Hayford Projeção Gauss - Datum Lisboa
X = 200.000	M = 83785.568
Y = 100.000	P = 157570.766
Z = 10.271	Z = 421.474
X = 248.088	M = 83744.313
Y = 99.979	P = 157595.474
Z = 9.531	Z = 420.734

Ref.	Substitui:	Alterações:	C.Proj.	Proj.	Des.	Data
------	------------	-------------	---------	-------	------	------

Elaborado por: www.afabre.pt

MC
MINISTÉRIO DA CULTURA
Delegação Regional da Cultura do Norte

Titulo:
**Levantamento Arquitectónico
Igreja Matriz de Vila Nova de Foz Côa
por Técnicas de Varrimento Laser**

Zona: Vila Nova de Foz Côa	Disciplina: Arquitectura	Projectou:
Discrição: Planta Localização Alçados e Secções		Desenhou: Délio Pontes / Rafael Branco
		Verificou: António Fabre dos Reis
		Visto: Bruno Costa Moura
		Escala: 1:100
Ficheiro: 1418_A2_100_Plant_Loc.dwg	Revisão: R 0 0	Nº de Ordem: 0 0 1
		Nº de folhas: 1/1
		Data: Março de 2010

120 Y

120 Y

110 Y

110 Y

100 Y

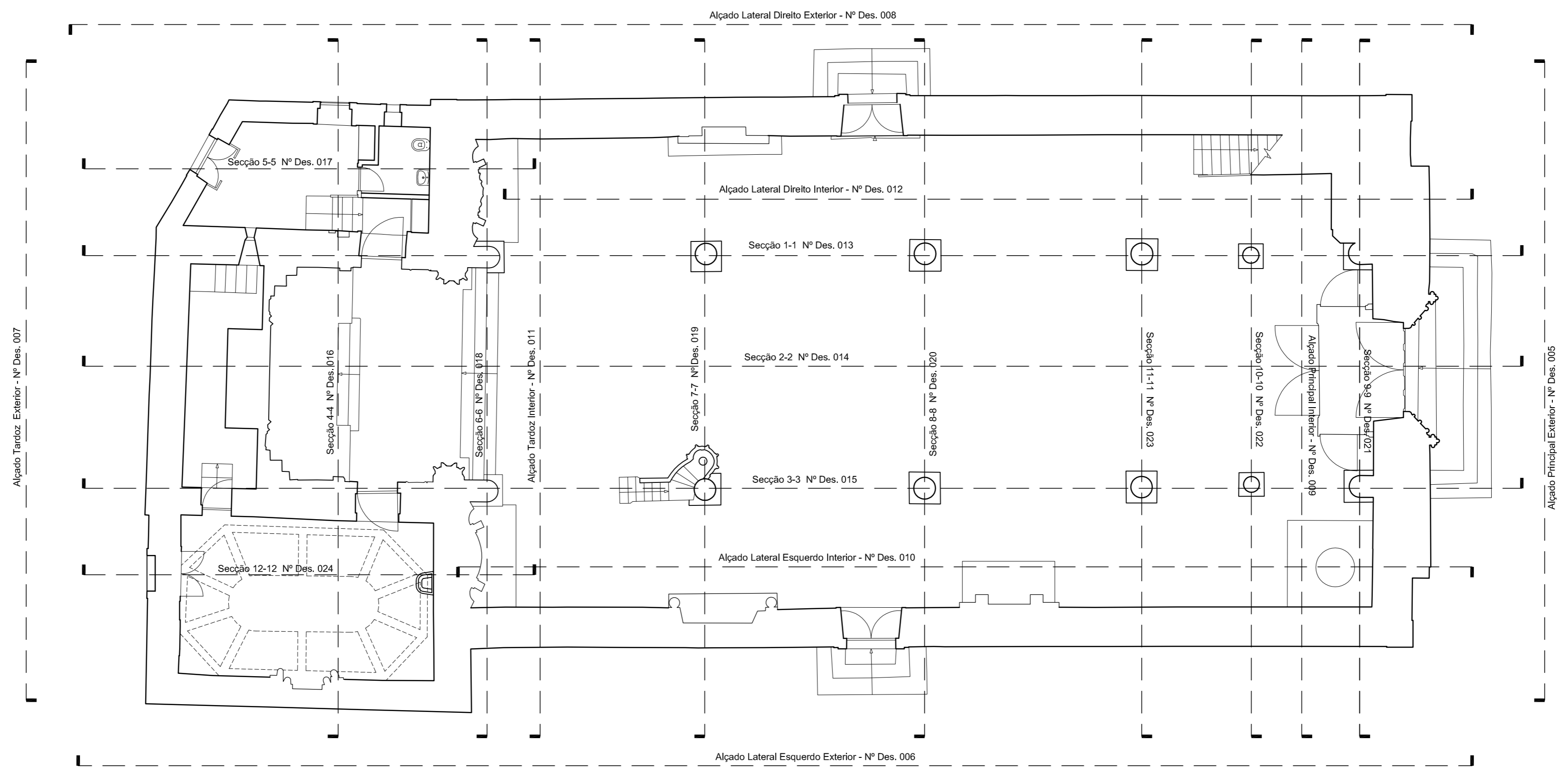
90 Y

200 X

210 X

220 X

230 X



Sistema de Transformação de Coordenadas

Sistema Arbitrário	Elipsóide Hayford Projeção Gauss - Datum Lisboa
X = 200.000	M = 83785.568
Y = 100.000	P = 157570.766
Z = 10.271	Z = 421.474
X = 248.088	M = 83744.313
Y = 99.979	P = 157595.474
Z = 9.531	Z = 420.734

Ref.	Substitui:	Alterações:	C.Proj.	Proj.	Des.	Data

Elaborado por: www.afabre.pt

Diagnóstico,
Levantamento
e Controlo de Qualidade
em Estruturas
e Fundações, Lda.

Ministério da Cultura
Delegação Regional da Cultura do Norte

Titulo:
Levantamento Arquitectónico
Igreja Matriz de Vila Nova de Foz Côa
por Técnicas de Varrimento Laser

Zona: Vila Nova de Foz Côa	Disciplina: Arquitectura	Projectou:
Discrição: Planta Localização Alçados e Secções		Desenhou: Délio Pontes / Rafael Branco
		Verificou: António Fabre dos Reis
		Visto: Bruno Costa Moura
		Escala: 1:100
Ficheiro: 1418_A2_100_Plant_Loc.dwg	Revisão: R 0 0	Nº de Ordem: 0 0 1
		Nº de folhas: 1/1
		Data: Março de 2010

120 Y

110 Y

100 Y

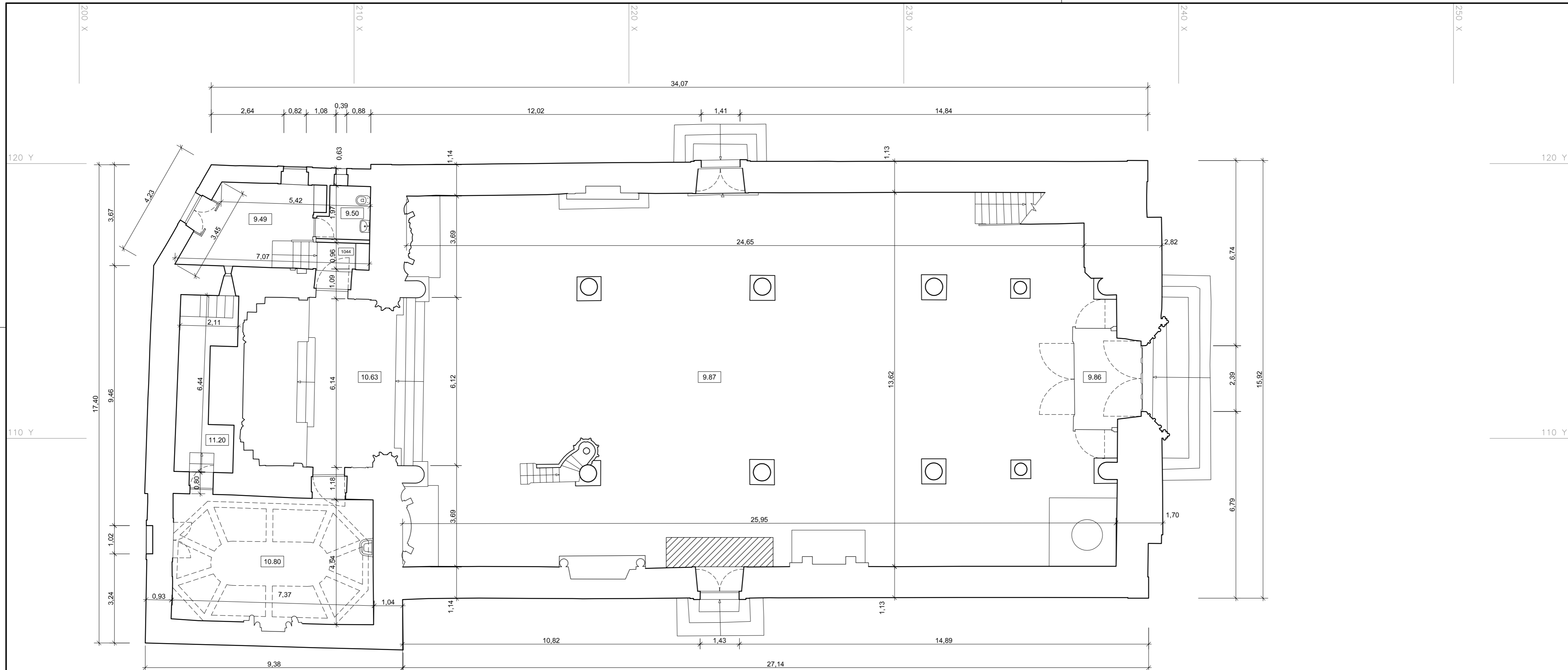
90 Y

200 X

210 X

220 X

230 X



Sistema de Transformação de Coordenadas

Sistema Arbitrário	Elipsóide Hayford Projeção Gauss - Datum Lisboa
X = 200.000	M = 83785.568
Y = 100.000	P = 157570.766
Z = 10.271	Z = 421.474
X = 248.088	M = 83744.313
Y = 99.979	P = 157595.474
Z = 9.531	Z = 420.734

Legenda:

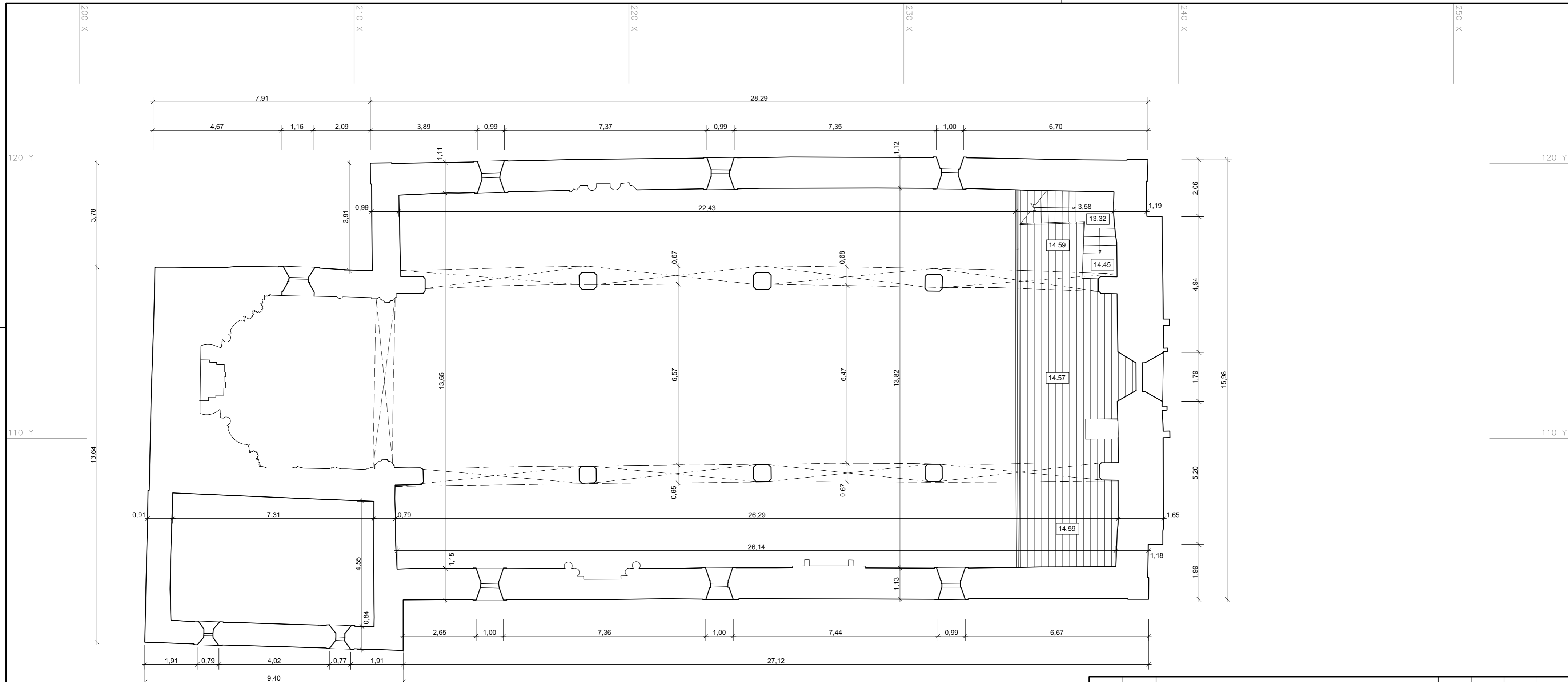
9.86	- Cota altimétrica
	- Área obstruída

Ref.	Substitui:	Alterações:	C.Proj.	Proj.	Des.	Data
------	------------	-------------	---------	-------	------	------

Elaborado por: www.afabre.pt

Levantamento Arquitectónico
Igreja Matriz de Vila Nova de Foz Côa
por Técnicas de Varrimento Laser

Zona: Vila Nova de Foz Côa	Disciplina: Arquitectura	Projectou:
Discrição: Planta cotada do R/Chão Representada até à cota 11.50m		Desenhou: Délio Pontes / Rafael Branco
		Verificou: António Fabre dos Reis
		Visto: Bruno Costa Moura
		Escalas: 1:100
Ficheiro: 1418_A2_100_Plant11_50.dwg	Revisão: R 0 0	Nº de Ordem: 0 0 2
		Nº de folhas: 1/1
		Data: Março de 2010



Sistema de Transformação de Coordenadas

Sistema Arbitrário	Elipsóide Hayford Projeção Gauss - Datum Lisboa
X = 200.000	M = 83785.568
Y = 100.000	P = 157570.766
Z = 10.271	Z = 421.474
X = 248.088	M = 83744.313
Y = 99.979	P = 157595.474
Z = 9.531	Z = 420.734

Legenda:
14.59 - Cota altimétrica


Ref.	Substitui:	Alterações:	C.Proj.	Proj.	Des.	Data
------	------------	-------------	---------	-------	------	------

Elaborado por: www.afabre.pt

MC
 MINISTÉRIO DA CULTURA
 Delegação Regional da Cultura do Norte

Titulo:
Levantamento Arquitectónico
Igreja Matriz de Vila Nova de Foz Côa
por Técnicas de Varrimento Laser

Zona: Vila Nova de Foz Côa	Disciplina: Arquitectura	Projectou:
Discrição: Planta cotada intermédia Representada à cota 14.50m		Desenhou: Délio Pontes / Rafael Branco Verificou: António Fabre dos Reis Visto: Bruno Costa Moura
Escalas: 1:100		Ficheiro: 1418_A2_100_Plant14_50.dwg
Revisão: R 0 0		Nº de Ordem: 0 0 3
Nº de folhas: 1/1		Data: Março de 2010



Sistema de Transformação de Coordenadas

Sistema Arbitrário	Elipsóide Hayford Projeção Gauss - Datum Lisboa
X = 200.000	M = 83785.568
Y = 100.000	P = 157570.766
Z = 10.271	Z = 421.474
X = 248.088	M = 83744.313
Y = 99.979	P = 157595.474
Z = 9.531	Z = 420.734


Ref.	Substitui:	Alterações:	C.Proj.	Proj.	Des.	Data
------	------------	-------------	---------	-------	------	------

Elaborado por: www.afabre.pt






Diagnóstico,
Levantamento
e Controlo de Qualidade
em Estruturas
e Fundações, Lda.



Ministério da Cultura
Delegação Regional da Cultura do Norte

Titulo:
Levantamento Arquitectónico
Igreja Matriz de Vila Nova de Foz Côa
por Técnicas de Varrimento Laser

Zona: Vila Nova de Foz Côa	Disciplina: Arquitectura	Projectou:
Discrição: Planta da Cobertura		Desenhou: Délio Pontes / Rafael Branco
		Verificou: António Fabre dos Reis
		Visto: Bruno Costa Moura
		Escalas: 1:100
Ficheiro: 1418_A2_100_Cobert.dwg	Revisão: R 0 0	Nº de Ordem: 0 0 4
		Nº de folhas: 1/1
		Data: Março de 2010



Sistema de Transformação de Coordenadas

Sistema Arbitrário	Elipsóide Hayford Projeção Gauss - Datum Lisboa
X = 200.000	M = 83785.568
Y = 100.000	P = 157570.766
Z = 10.271	Z = 421.474
X = 248.088	M = 83744.313
Y = 99.979	P = 157595.474
Z = 9.531	Z = 420.734

Legenda:

21.89m - Cota altimétrica

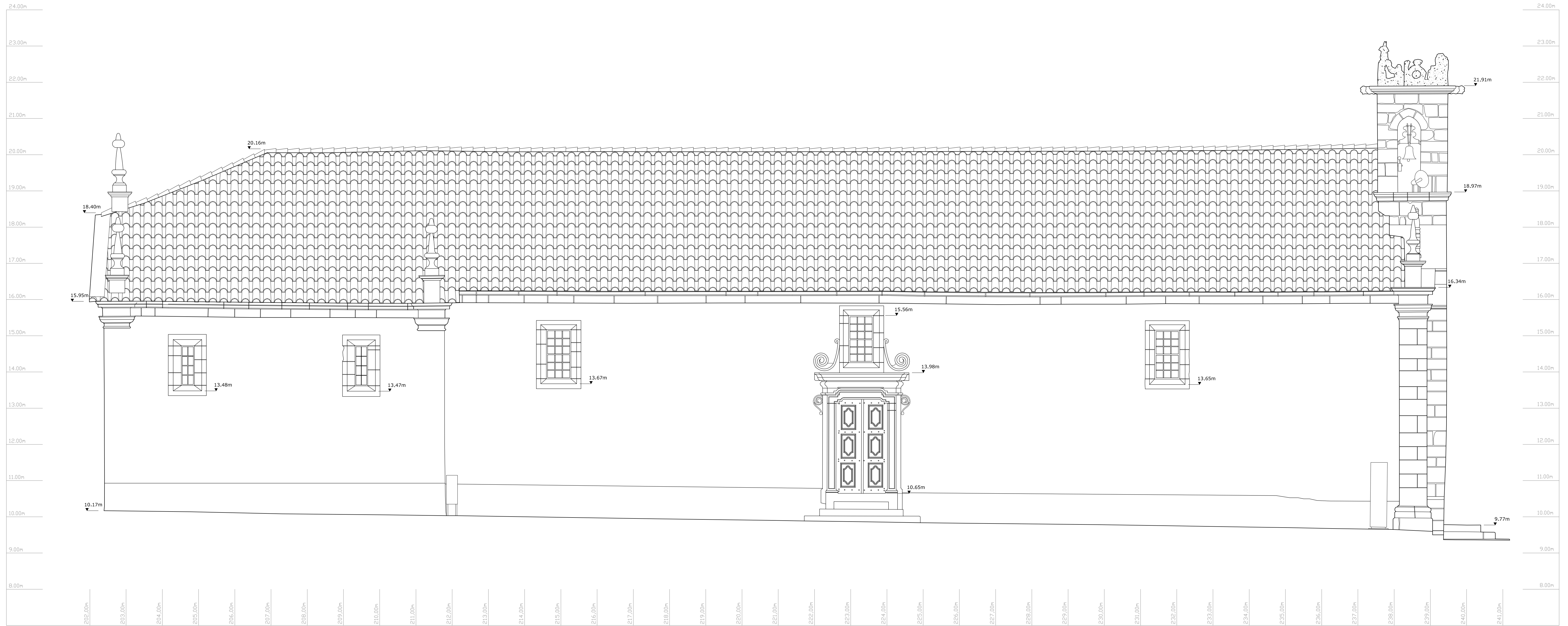
Ref.	Substitui:	Alterações:	C.Proj.	Proj.	Des.	Data

Elaborado por: www.afabre.pt

MC
MINISTÉRIO DA CULTURA
Direcção Regional da Cultura do Norte

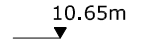
Levantamento Arquitectónico
Igreja Matriz de Vila Nova de Foz Côa
por Técnicas de Varrimento Laser

Zona: Vila Nova de Foz Côa	Disciplina: Arquitectura	Projectou:
Discrisão: Alçado Principal - Exterior	Desenhou: Délio Pontes / Rafael Branco	Verificou: António Fabre dos Reis
	Visto: Bruno Costa Moura	Escala: 1:50
Ficheiro: 1418_A1_50_Ext1.dwg	Revisão: R(0)0	Nº de folhas: 1/1
	Nº de Ordem: 0105	Data: Março de 2010






Sistema de Transformação de Coordenadas

Sistema Arbitrário	Elipsóide Hayford Projeção Gauss - Datum Lisboa
X = 200.000	M = 83785.568
Y = 100.000	P = 157570.766
Z = 10.271	Z = 421.474
X = 248.088	M = 83744.313
Y = 99.979	P = 157595.474
Z = 9.531	Z = 420.734

Legenda:
 10.65m - Cota altimétrica

Ref.	Substitui:	Alterações:	C.Proj.	Proj.	Des.	Data

Elaborado por: www.afabre.pt

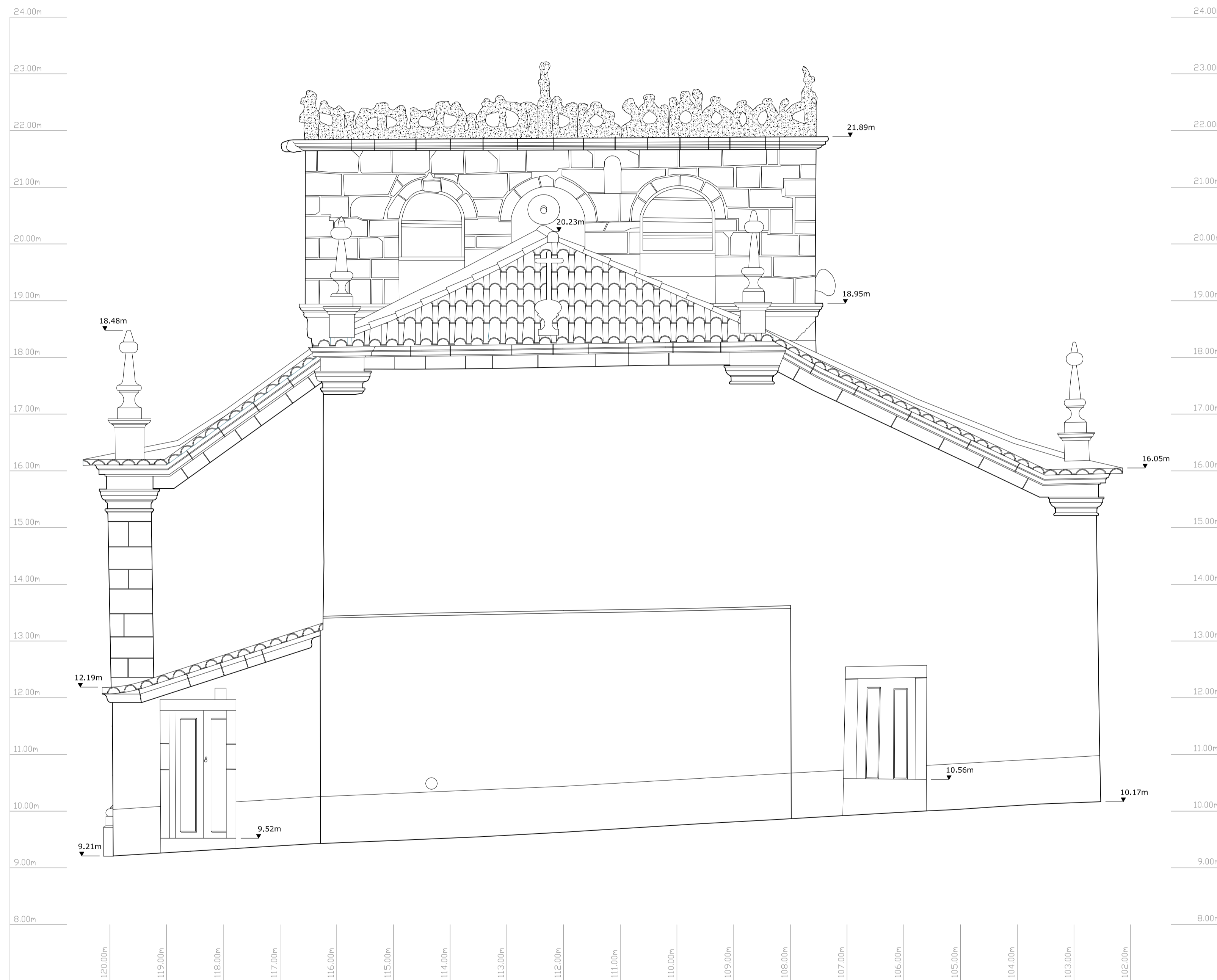




Oz Diagnóstico, Levantamento e Controlo de Qualidade em Estruturas e Fundações, Lda.

MC
 MINISTÉRIO DA CULTURA
 Direção Regional da Cultura do Norte

Título:
Levantamento Arquitectónico
Igreja Matriz de Vila Nova de Foz Côa
por Técnicas de Varrimento Laser

Zona:	Disciplina:	Projectou:
Vila Nova de Foz Côa	Arquitectura	
Discrição:	Desenhou:	Verificou:
Alçado Lateral Esquerdo - Exterior	Délio Pontes / Rafael Branco	António Fabre dos Reis
	Visto:	Bruno Costa Moura
	Escala:	1:50
Ficheiro:	Revisão:	Nº de Ordem:
1418_A1_50_Ext2.dwg	R(0)0	0106
		Nº de folhas:
		1/1
		Data:
		Marco de 2010



Sistema de Transformação de Coordenadas

Sistema Arbitrário	Elipsóide Hayford Projeção Gauss - Datum Lisboa
X = 200.000	M = 83785.568
Y = 100.000	P = 157570.766
Z = 10.271	Z = 421.474
X = 248.088	M = 83744.313
Y = 99.979	P = 157595.474
Z = 9.531	Z = 420.734

Legenda:
 9.52m - Cota altimétrica

Ref.	Substitui:	Alterações:	C.Proj.	Proj.	Des.	Data

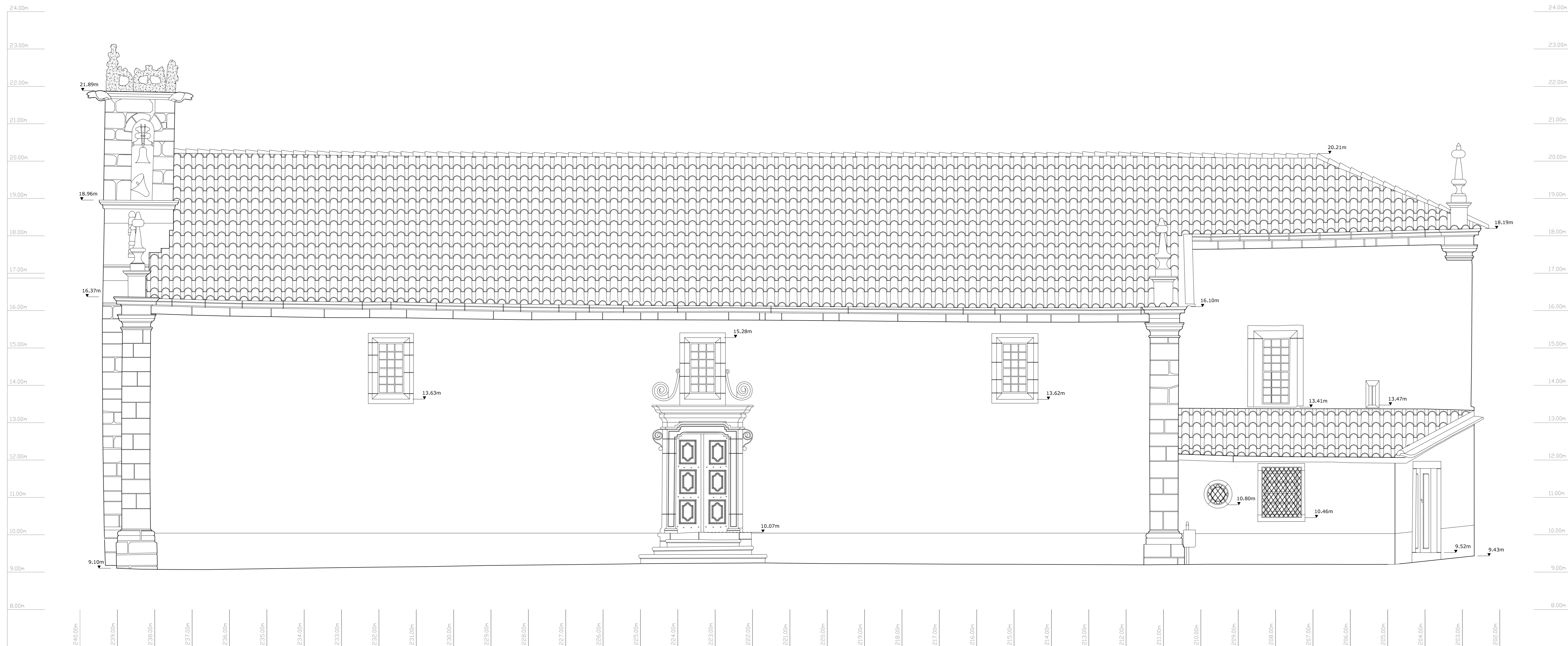
Elaborado por: www.afabre.pt

Diagnóstico,
Levantamento
e Controlo de Qualidade
em Estruturas
e Fundações, Lda.

MC
MINISTÉRIO DA CULTURA
Direcção Regional da Cultura do Norte

Título:
Levantamento Arquitectónico
Igreja Matriz de Vila Nova de Foz Côa
por Técnicas de Varrimento Laser

Zona: Vila Nova de Foz Côa	Disciplina: Arquitectura	Projectou:
Disciplina: Alçado Tardoz - Exterior	Desenhou: Dêlio Pontes / Rafael Branco	Verificou: António Fabre dos Reis
	Visto: Bruno Costa Moura	Escalas: 1:50
Ficheiro: 1418_A1_50_Ext3.dwg	Revisão: R(0)0	Nº de Ordem: 01072
		Nº de folhas: 1/1
		Data: Março de 2010



Sistema de Transformação de Coordenadas

Sistema Arbitrário	Elipsóide Hayford Projeção Gauss - Datum Lisboa
X = 200.000	M = 83785.568
Y = 100.000	P = 157570.766
Z = 10.271	Z = 421.474
X = 248.088	M = 83744.313
Y = 99.979	P = 157595.474
Z = 9.531	Z = 420.734

Legenda:
 10.07m - Cota altimétrica

Ref.	Substitui:	Alterações:	C.Proj.	Proj.	Des.	Data
------	------------	-------------	---------	-------	------	------

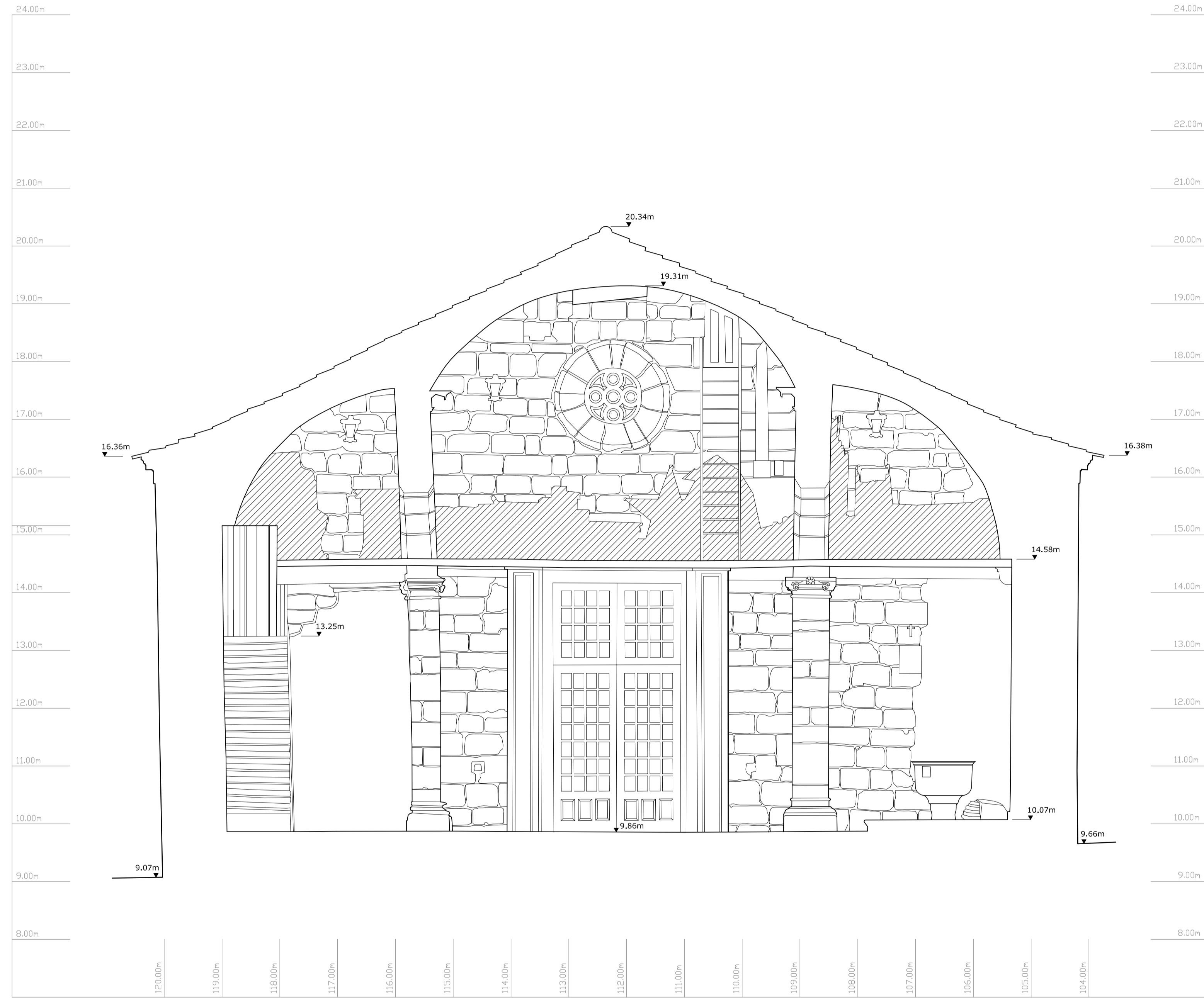
Elaborado por: www.afabre.pt

Diagnóstico, Levantamento e Controlo de Qualidade em Estruturas e Fundações, Lda.

Ministério da Cultura
 Direcção Regional da Cultura do Norte

Título:
Levantamento Arquitectónico
Igreja Matriz de Vila Nova de Foz Côa
 por Técnicas de Varrimento Laser

Zona: Vila Nova de Foz Côa	Disciplina: Arquitectura	Projectou:
Desenhou:	Délio Pontes / Rafael Branco	
Verificou:	António Fabre dos Reis	
Visto:	Bruno Costa Moura	
Escalas:		1:50



Sistema de Transformação de Coordenadas

Sistema Arbitrário	Elipsóide Hayford Projeção Gauss - Datum Lisboa
X = 200.000	M = 83785.568
Y = 100.000	P = 157570.766
Z = 10.271	Z = 421.474
X = 248.088	M = 83744.313
Y = 99.979	P = 157595.474
Z = 9.531	Z = 420.734

Legenda:

	- Área obstruída
	- Cota altimétrica

Ref.	Substitui:	Alterações:	C.Proj.	Proj.	Des.	Data

Elaborado por: www.afabre.pt

MC
MINISTÉRIO DA CULTURA
Direção Regional da Cultura do Norte

Levantamento Arquitectónico
Igreja Matriz de Vila Nova de Foz Côa
por Técnicas de Varrimento Laser

Zona: Vila Nova de Foz Côa	Disciplina: Arquitectura	Projectou:
Descrição: Alçado Principal - Interior	Desenhou: Dêlio Pontes / Rafael Branco	Verificou: António Fabre dos Reis
	Visto: Bruno Costa Moura	Escala: 1:50
Ficheiro: 1418_A1_50_INT5.dwg	Revisão: R(0)0	Nº de folhas: 1/1
	Nº de Ordem: 0(0)9	Data: Março de 2010



240.00m	239.00m	238.00m	237.00m	236.00m	235.00m	234.00m	233.00m	232.00m	231.00m	230.00m	229.00m	228.00m	227.00m	226.00m	225.00m	224.00m	223.00m	222.00m	221.00m	220.00m	219.00m	218.00m	217.00m	216.00m	215.00m	214.00m	213.00m	212.00m
---------	---------	---------	---------	---------	---------	---------	---------	---------	---------	---------	---------	---------	---------	---------	---------	---------	---------	---------	---------	---------	---------	---------	---------	---------	---------	---------	---------	---------

Ref.	Substitui:	Alterações:	C.Proj.	Proj.	Des.	Data

Elaborado por: www.afabre.pt

Sistema de Transformação de Coordenadas

Sistema Arbitrário	Elipsóide Hayford Projeção Gauss - Datum Lisboa
X = 200.000	M = 83785.568
Y = 100.000	P = 157570.766
Z = 10.271	Z = 421.474
X = 248.088	M = 83744.313
Y = 99.979	P = 157595.474
Z = 9.531	Z = 420.734


Legenda:

	- Área obstruída
	- Cota altimétrica

MC *n*
MINISTÉRIO DA CULTURA
Direção Regional do Centro de Portugal

Título:
Levantamento Arquitectónico
Igreja Matriz de Vila Nova de Foz Côa
por Técnicas de Varrimento Laser

Zona: Vila Nova de Foz Côa	Disciplina: Arquitectura	Projectou:
Disciplina: Alçado Lateral Esquerdo - Interior	Desenhou: Dêio Pontes / Rafael Branco	Verificou: António Fabre dos Reis
	Visto: Bruno Costa Moura	Escala: 1:50
Ficheiro: 1418_A1_50_Int6.dwg	Revisão: R1010	Nº de folhas: 1/1
	Nº de Ordem: 0110	Data: Março de 2010



Sistema de Transformação de Coordenadas

Sistema Arbitrário	Elipsóide Hayford Projeção Gauss - Datum Lisboa
X = 200.000	M = 83785.568
Y = 100.000	P = 157570.766
Z = 10.271	Z = 421.474
X = 248.088	M = 83744.313
Y = 99.979	P = 157595.474
Z = 9.531	Z = 420.734

Legenda:

9.74m - Cota altimétrica


Ref.	Substitui:	Alterações:	C.Proj.	Proj.	Des.	Data

Elaborado por: www.afabre.pt

MC
MINISTÉRIO DA CULTURA
Direção Regional da Cultura do Norte

Levantamento Arquitectónico
Igreja Matriz de Vila Nova de Foz Côa
por Técnicas de Varrimento Laser

Zona: Vila Nova de Foz Côa	Disciplina: Arquitectura	Projectou:
Disciplina: Alçado Tardoz - Interior	Desenhou: Dêio Pontes / Rafael Branco	Verificou: António Fabre dos Reis
	Visto: Bruno Costa Moura	Escala: 1:50
Ficheiro: 1418_A1_50_Int7.dwg	Revisão: R1010	Nº de folhas: 1/1
	Nº de Ordem: 0111	Data: Março de 2010



Ref.	Substitui:	Alterações:	C.Proj.	Proj.	Des.	Data

Elaborado por: www.afabre.pt

Sistema de Transformação de Coordenadas


Sistema Arbitrário	Elipsóide Hayford Projeção Gauss - Datum Lisboa
X = 200.000	M = 83785.568
Y = 100.000	P = 157570.766
Z = 10.271	Z = 421.474
X = 248.088	M = 83744.313
Y = 99.979	P = 157595.474
Z = 9.531	Z = 420.734

Legenda:
 9.87m - Cota altimétrica

MC
 MINISTÉRIO DA CULTURA
 Direcção Regional da Cultura do Norte

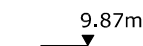
Levantamento Arquitectónico
Igreja Matriz de Vila Nova de Foz Côa
 por Técnicas de Varrimento Laser

Zona: Vila Nova de Foz Côa	Disciplina: Arquitectura	Projectou:
Discipção: Alçado Lateral Direito - Interior	Desenhou: Délio Pontes / Rafael Branco	Verificou: António Fabre dos Reis
	Visto: Bruno Costa Moura	Escalas: 1:50
Ficheiro: 1418_A1_50_Int8.dwg	Revisão: R101	Nº de folhas: 1/1
	Nº de Ordem: 0112	Data: Março de 2010






Sistema de Transformação de Coordenadas

Sistema Arbitrário	Elipsóide Hayford Projeção Gauss - Datum Lisboa
X = 200.000	M = 83785.568
Y = 100.000	P = 157570.766
Z = 10.271	Z = 421.474
X = 248.088	M = 83744.313
Y = 99.979	P = 157595.474
Z = 9.531	Z = 420.734


Legenda:
 9,87m - Cota altimétrica

Ref.	Substitui:	Alterações:	C.Proj.	Proj.	Des.	Data
------	------------	-------------	---------	-------	------	------

Elaborado por: www.afabre.pt






Diagnóstico, Levantamento e Controlo de Qualidade em Estruturas e Fundações, Lda.


Ministério da Cultura
 Federação Regional da Cultura do Norte

Título: **Levantamento Arquitectónico Igreja Matriz de Vila Nova de Foz Côa por Técnicas de Varrimento Laser**

Zona: Vila Nova de Foz Côa	Disciplina: Arquitectura	Projectou: Dêllo Pontes / Rafael Branco
Descrição: Secção 1-1'	Verificou: António Fabre dos Reis	Visto: Bruno Costa Moura
	Escalas: 1:50	
Ficheiro: 1418_A1_50_Sec01.dwg	Revisão: R 0 0	Nº de Ordem: 0 1 3
		Nº de folhas: 1 1
		Data: Março de 2010



Sistema de Transformação de Coordenadas

Sistema Arbitrário	Elipsóide Hayford Projeção Gauss - Datum Lisboa
X = 200.000	M = 83785.568
Y = 100.000	P = 157570.766
Z = 10.271	Z = 421.474
X = 248.088	M = 83744.313
Y = 99.979	P = 157595.474
Z = 9.531	Z = 420.734

Legenda:

	- Área obstruída
	- Cota altimétrica

Ref.	Substitui:	Alterações:	C.Proj.	Proj.	Des.	Data
------	------------	-------------	---------	-------	------	------

Elaborado por: www.afabre.pt





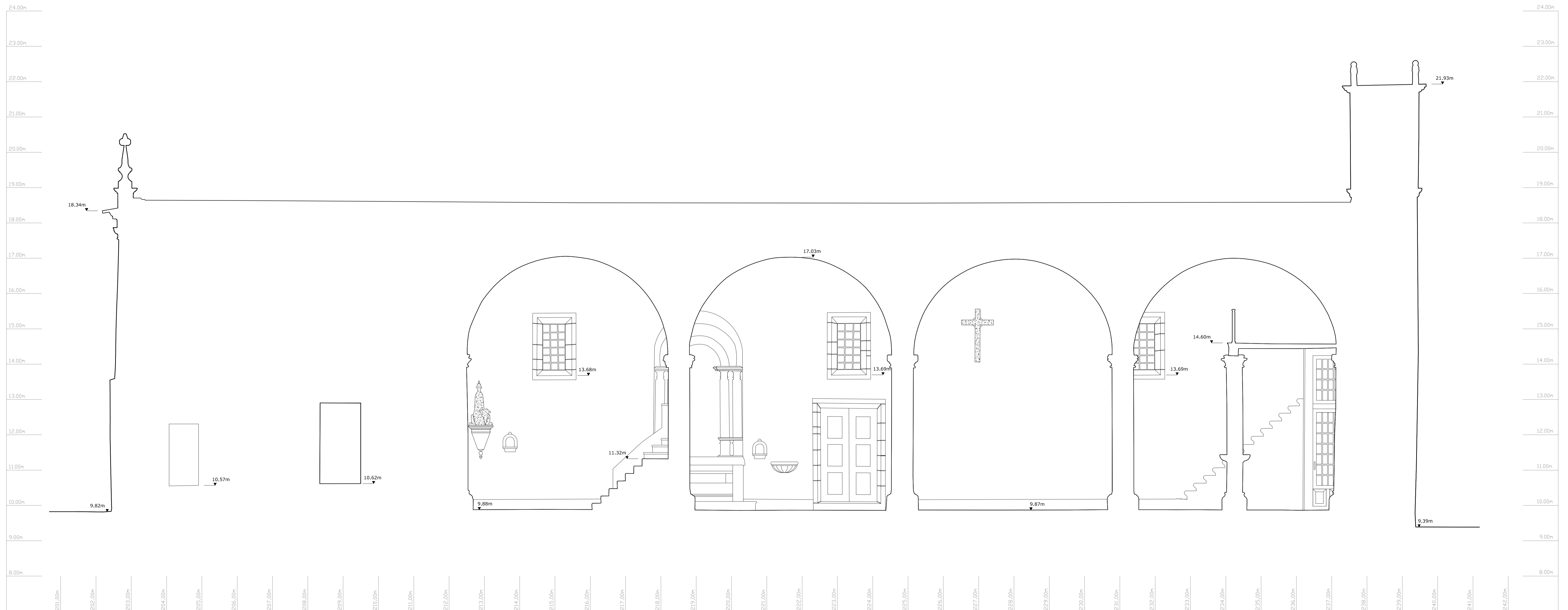
Diagnóstico,
Levantamento
e Controlo de Qualidade
em Estruturas
e Fundações, Lda.

Ministério da Cultura
Delegação Regional da Cultura do Norte

MCn

Título:
Levantamento Arquitectónico
Igreja Matriz de Vila Nova de Foz Côa
por Técnicas de Varrimento Laser

Zona: Vila Nova de Foz Côa	Disciplina: Arquitectura	Projecto:
Discrição: Secção 2-2'	Desenhou: Délío Pontes / Rafael Branco	Verificou: António Fabre dos Reis
	Visto: Bruno Costa Moura	Escalas: 1:50
Ficheiro: 1418_A1_50_Sec02B.dwg	Revisão: R(0 0)	Nº de Ordem: 0114
		Nº de folhas: 1/1
		Data: Março de 2010



Sistema de Transformação de Coordenadas

Sistema Arbitrário	Elipsóide Hayford Projeção Gauss - Datum Lisboa
X = 200.000	M = 83785.568
Y = 100.000	P = 157570.766
Z = 10.271	Z = 421.474
X = 248.088	M = 83744.313
Y = 99.979	P = 157595.474
Z = 9.531	Z = 420.734

Legenda:
 9.39m - Cota altimétrica

Ref.	Substitui:	Alterações:	C.Proj.	Proj.	Des.	Data
------	------------	-------------	---------	-------	------	------


Elaborado por: www.afabre.pt

Diagnóstico, Levantamento e Controlo de Qualidade em Estruturas e Fundações, Lda.

Ministério da Cultura
 Direcção Regional da Cultura do Norte

Título:
Levantamento Arquitectónico
Igreja Matriz de Vila Nova de Foz Côa
por Técnicas de Varrimento Laser

Zona: Vila Nova de Foz Côa	Disciplina: Arquitectura	Projectou:
Desenhou: Délio Pontes / Rafael Branco	Verificou: António Fabre dos Reis	Escalas: 1:50
Visito: Bruno Costa Moura		
Ficheiro: 1418_A1_50_Sec03.dwg	Revisão: R1010	Nº de folhas: 1/1
	Nº de Ordem: 0115	Data: Março de 2010



Sistema de Transformação de Coordenadas

Sistema Arbitrário	Elipsóide Hayford Projeção Gauss - Datum Lisboa
X = 200.000	M = 83785.568
Y = 100.000	P = 157570.766
Z = 10.271	Z = 421.474
X = 248.088	M = 83744.313
Y = 99.979	P = 157595.474
Z = 9.531	Z = 420.734

Legenda:
 11.23m - Cota altimétrica

Ref.	Substitui:	Alterações:	C.Proj.	Proj.	Des.	Data

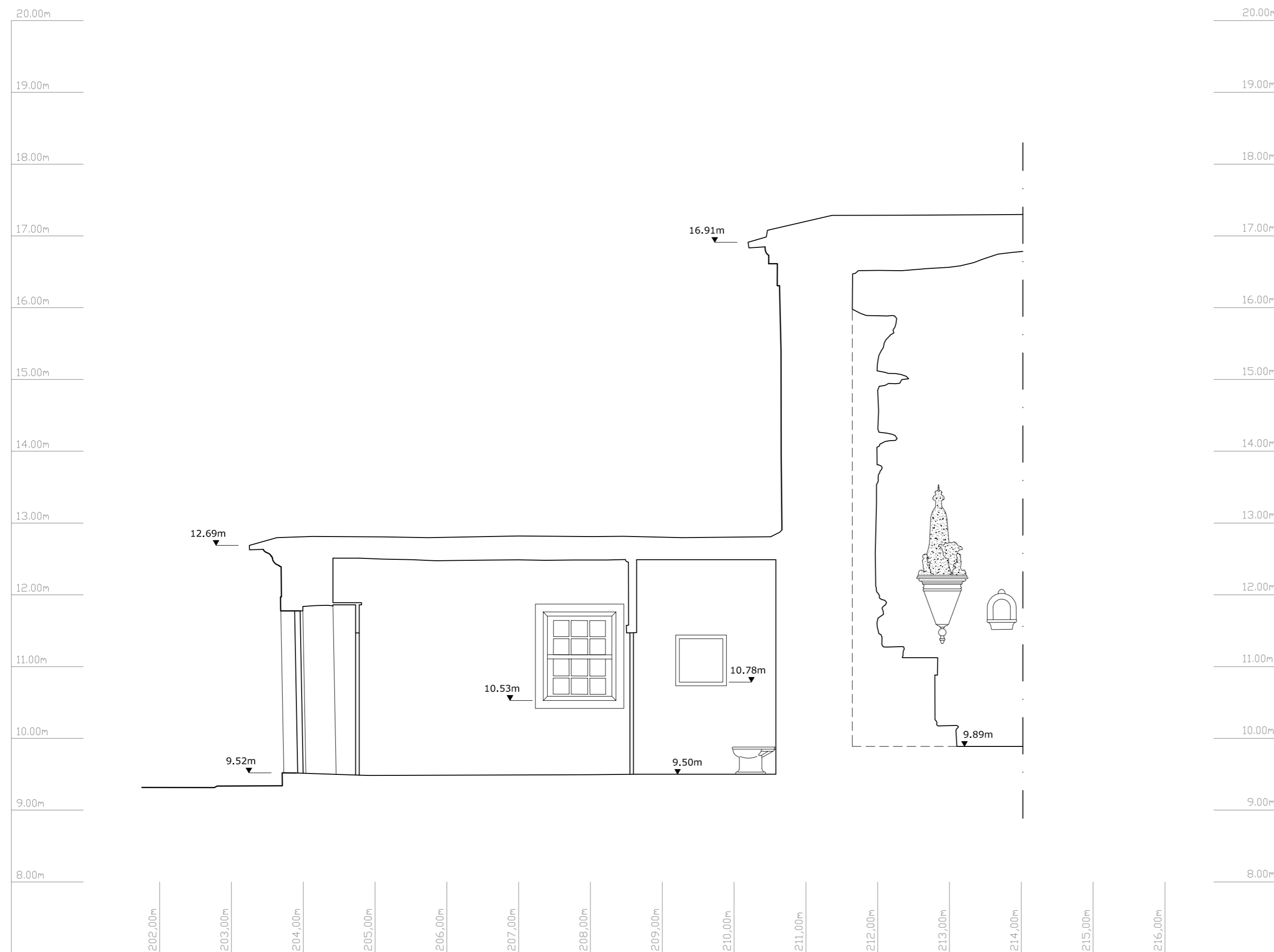
Elaborado por: www.afabre.pt

Diagnóstico, Levantamento e Controlo de Qualidade em Estruturas e Fundações, Lda.

Ministério da Cultura
Delegação Regional da Cultura do Norte

Título:
Levantamento Arquitectónico
Igreja Matriz de Vila Nova de Foz Côa
por Técnicas de Varrimento Laser

Zona: Vila Nova de Foz Côa	Disciplina: Arquitectura	Projectou:
Discipulo:	Desenhou: Délío Pontes / Rafael Branco	Verificou: António Fabre dos Reis
	Visto: Bruno Costa Moura	
		Escalas: 1:50
Ficheiro: 1418_A1_50_Sec04.dwg	Revisão: R.0 0	Nº de Ordem: 0116
		Nº de folhas: 1/1
		Data: Março de 2010



Sistema de Transformação de Coordenadas

Sistema Arbitrário	Elipsóide Hayford Projeção Gauss - Datum Lisboa
X = 200.000 Y = 100.000 Z = 10.271	M = 83785.568 P = 157570.766 Z = 421.474
X = 248.088 Y = 99.979 Z = 9.531	M = 83744.313 P = 157595.474 Z = 420.734

Legenda:

9.52m - Cota altimétrica

Ref.	Substitui:	Alterações:	C.Proj.	Proj.	Des.	Data

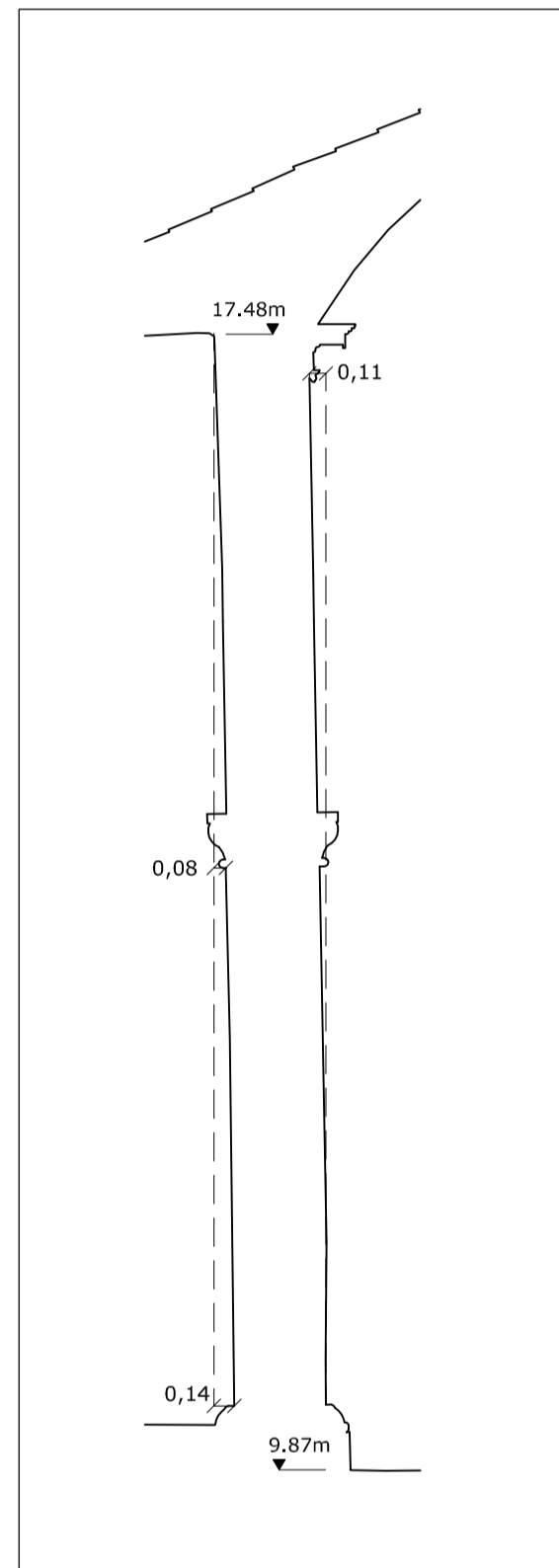
Elaborado por: www.afabre.pt

MC
MINISTÉRIO DA CULTURA
Delegação Regional da Cultura do Norte

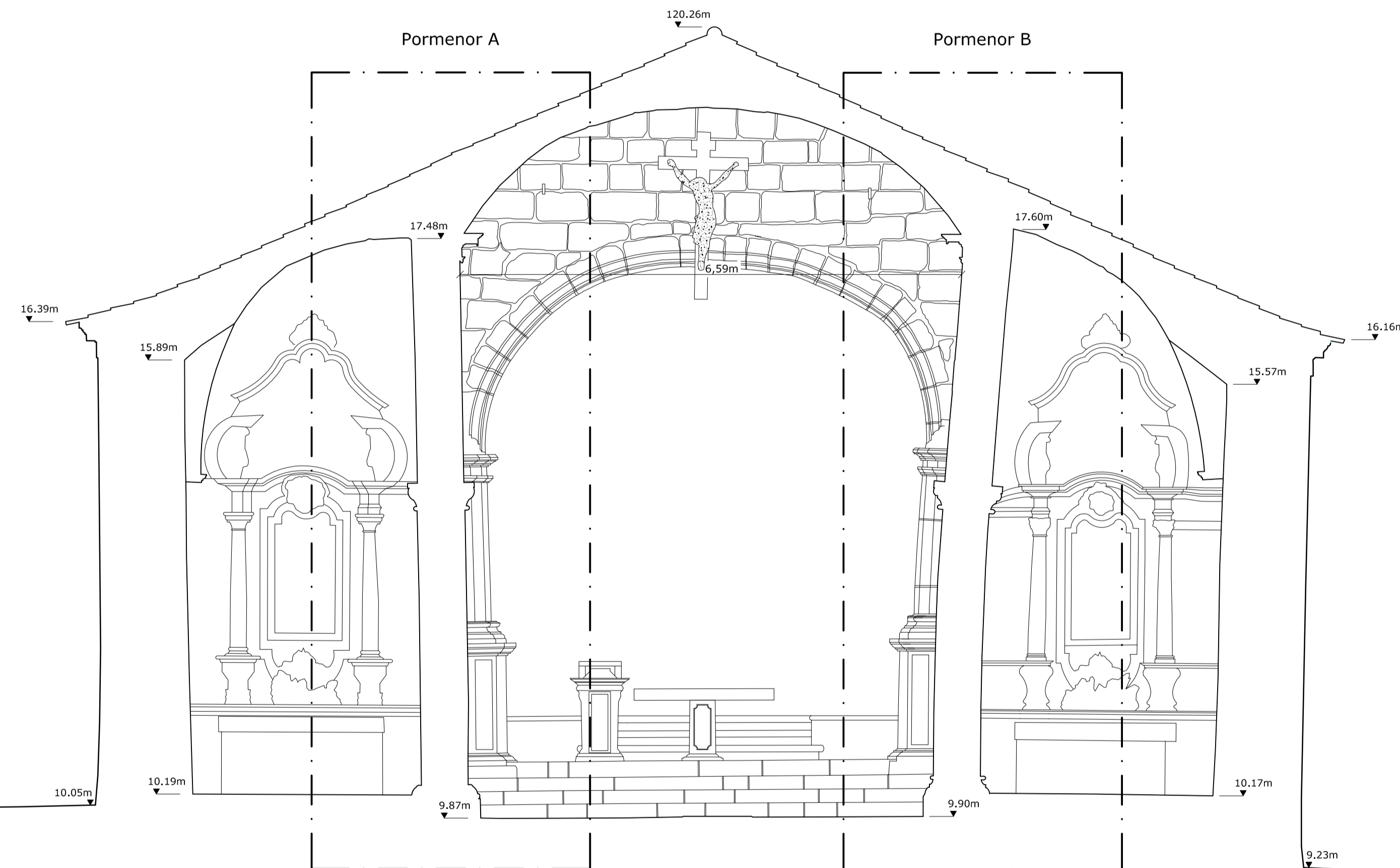
Titulo:
**Levantamento Arquitectónico
Igreja Matriz de Vila Nova de Foz Côa
por Técnicas de Varrimento Laser**

Zona: Vila Nova de Foz Côa	Disciplina: Arquitectura	Projectou:
Discrição: Secção 5-5'		Desenhou: Délio Pontes / Rafael Branco
		Verificou: António Fabre dos Reis
		Visto: Bruno Costa Moura
		Escalas: 1:50
Ficheiro: 1418_A1_50_Sec05.dwg	Revisão: R 0 0	Nº de Ordem: 0 1 7
		Nº de folhas: 1/1
		Data: Março de 2010

Pormenor A

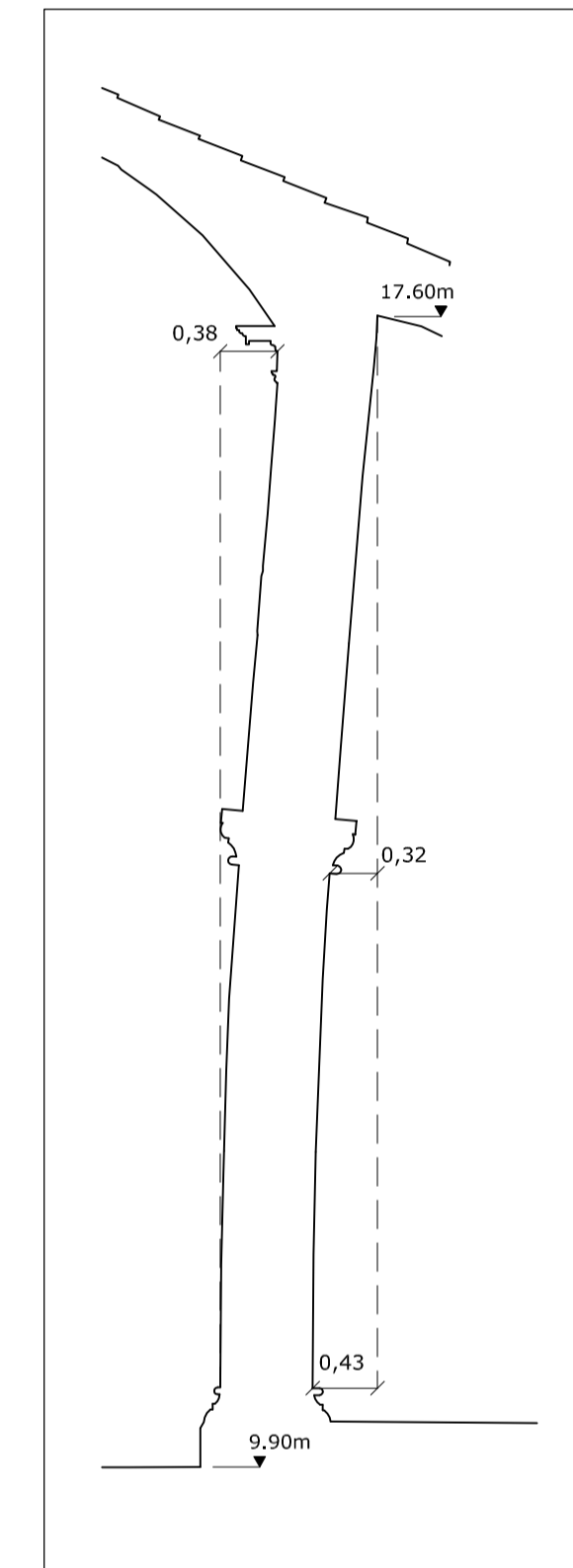


Pormenor A




Pormenor B

Pormenor B



Sistema de Transformação de Coordenadas

Sistema Arbitrário	Elipsóide Hayford Projeção Gauss - Datum Lisboa
X = 200.000	M = 83785.568
Y = 100.000	P = 157570.766
Z = 10.271	Z = 421.474
X = 248.088	M = 83744.313
Y = 99.979	P = 157595.474
Z = 9.531	Z = 420.734

Legenda:
 9.90m - Cota altimétrica


Ref.	Substitui:	Alterações:	C.Proj.	Proj.	Des.	Data

Elaborado por: www.afabre.pt





Diagnóstico, Levantamento e Controlo de Qualidade em Estruturas e Fundações, Lda.

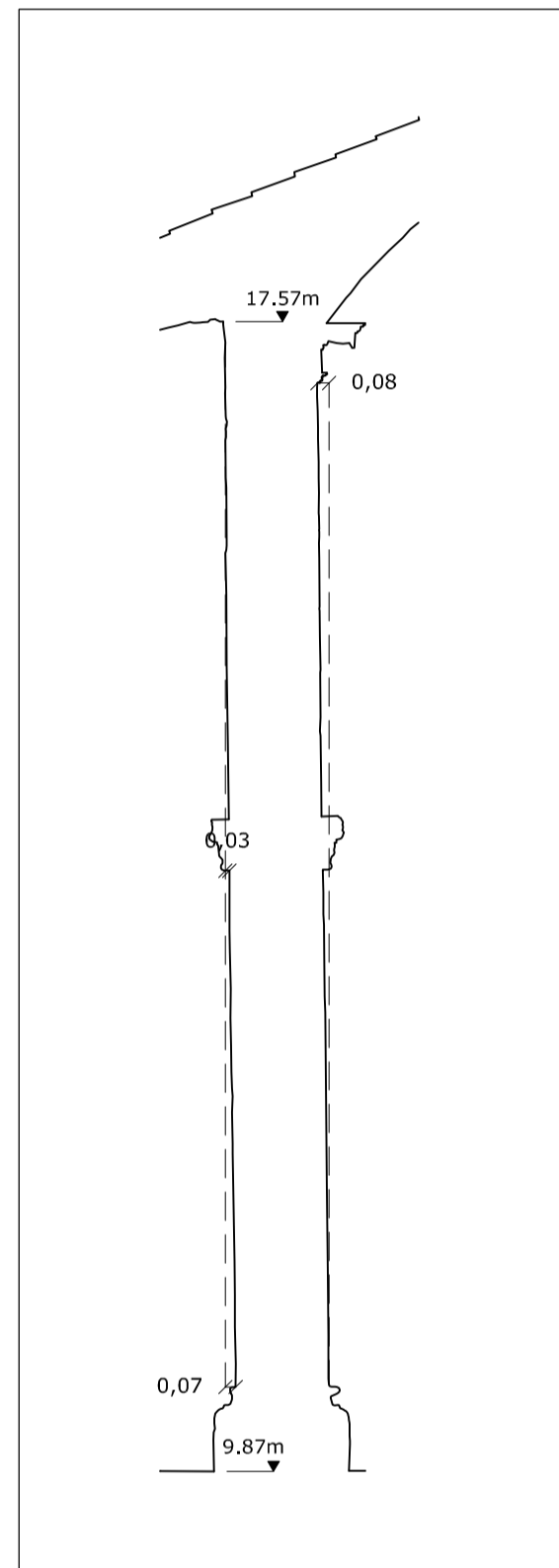

Ministério da Cultura
 Delegação Regional da Cultura do Norte

MC
 Ministério da Cultura

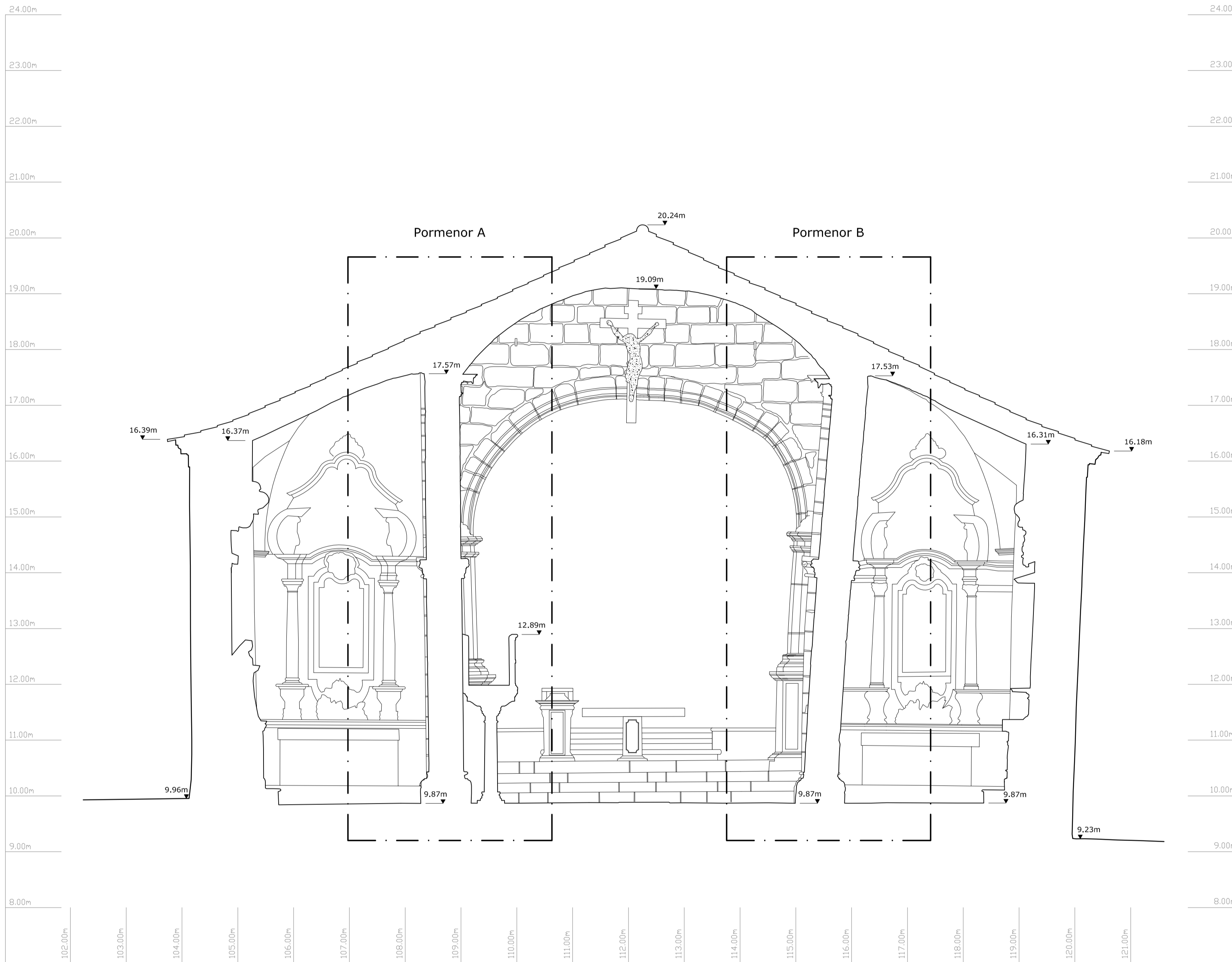
Título: **Levantamento Arquitectónico Igreja Matriz de Vila Nova de Foz Côa por Técnicas de Varrimento Laser**

Zona: Vila Nova de Foz Côa	Disciplina: Arquitectura	Projectou:
Discricção: Secção 6-6'	Desenhou: Délio Pontes / Rafael Branco	Verificou: António Fabre dos Reis
	Visto: Bruno Costa Moura	Escalas: 1:50
Ficheiro: 1418_A1_50_Sec06.dwg	Revisão: R.0 0	Nº de Ordem: 0118
		Nº de folhas: 1/1
		Data: Março de 2010

Pormenor A

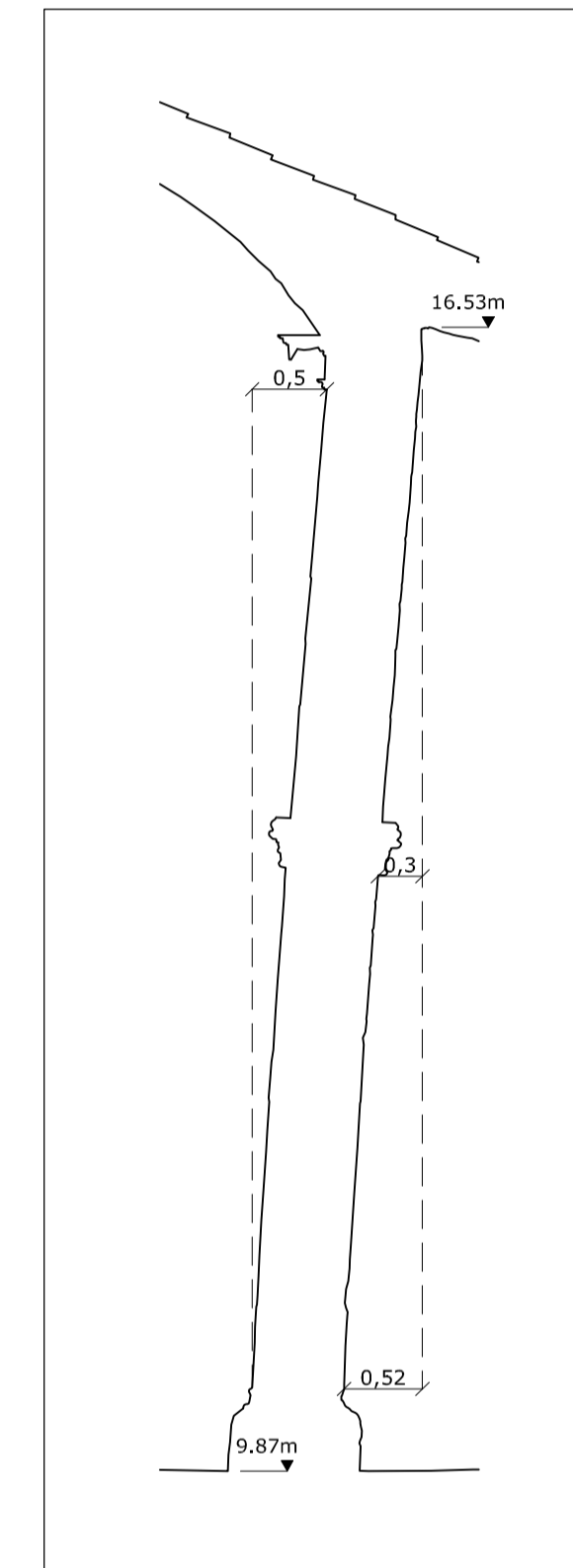


Pormenor A




Pormenor B

Pormenor B






Sistema de Transformação de Coordenadas

Sistema Arbitrário	Elipsóide Hayford Projeção Gauss - Datum Lisboa
X = 200.000	M = 83785.568
Y = 100.000	P = 157570.766
Z = 10.271	Z = 421.474
X = 248.088	M = 83744.313
Y = 99.979	P = 157595.474
Z = 9.531	Z = 420.734

Legenda:
 - Cota altimétrica

Ref.	Substitui:	Alterações:	C.Proj.	Proj.	Des.	Data

Elaborado por: www.afabre.pt

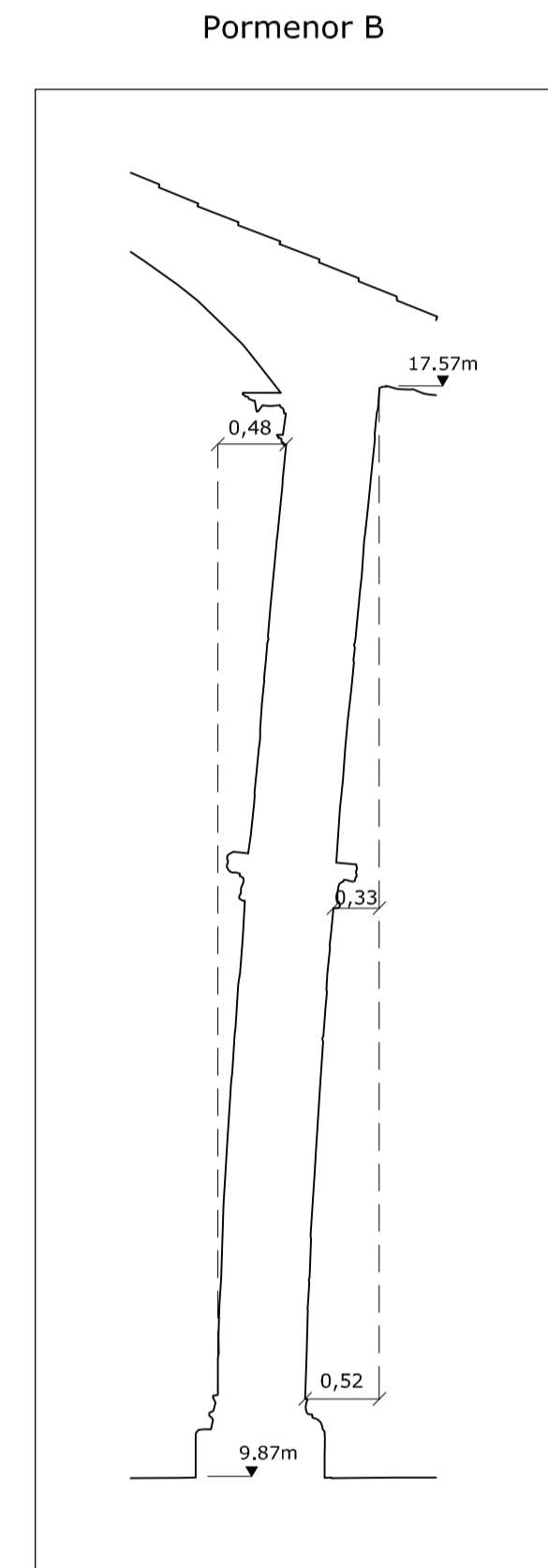
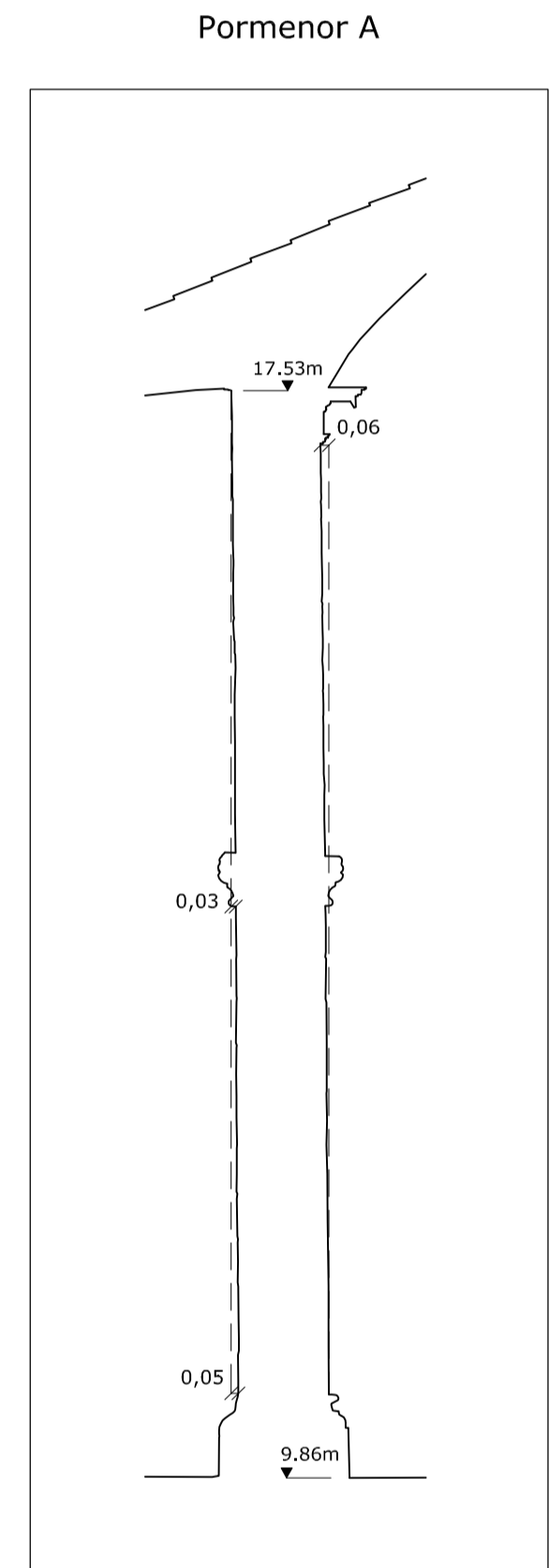
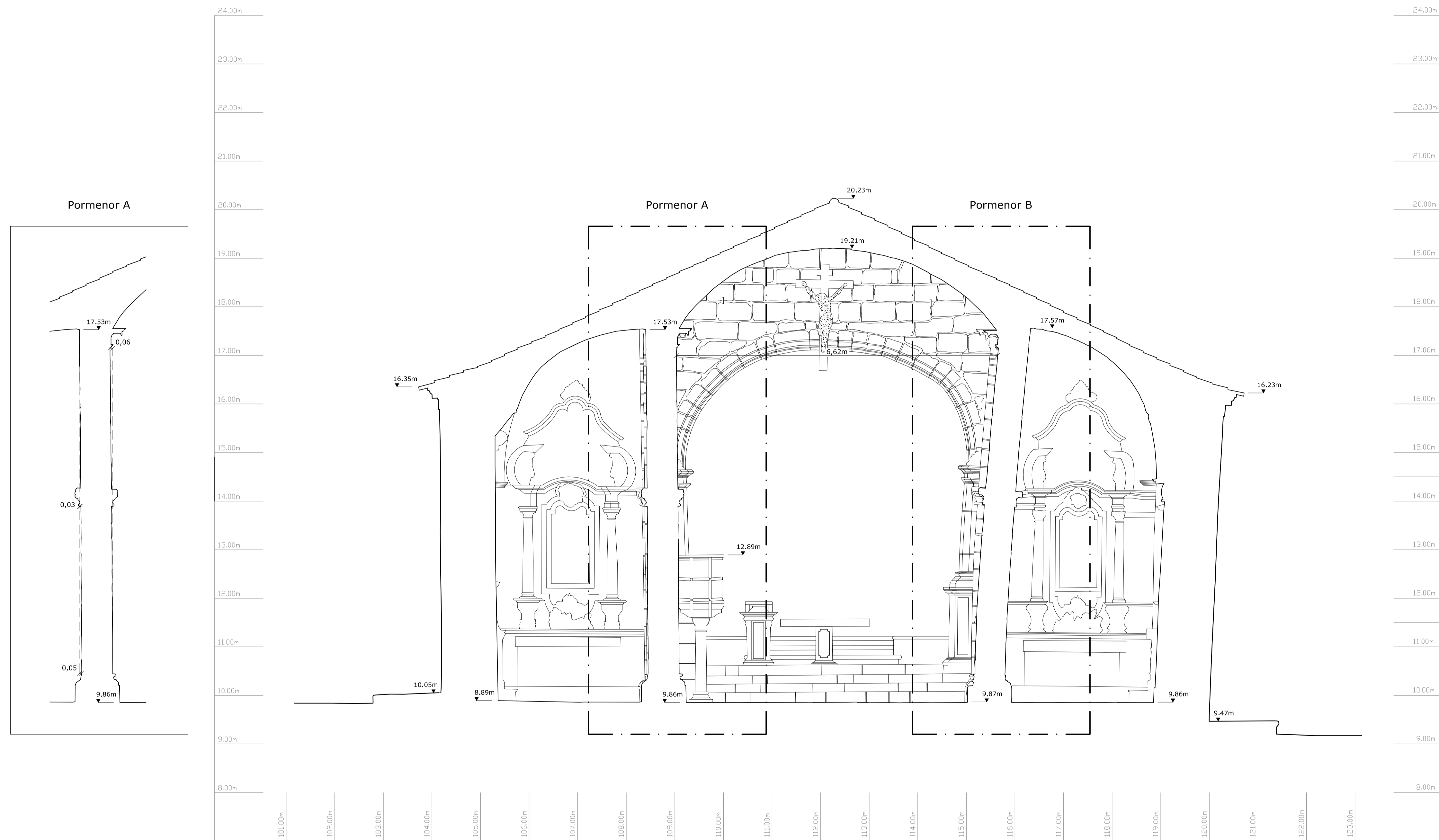
Diagnóstico, Levantamento e Controlo de Qualidade em Estruturas e Fundações, Lda.

Ministério da Cultura
 Delegação Regional da Cultura do Norte

MC

Título:
Levantamento Arquitectónico
Igreja Matriz de Vila Nova de Foz Côa
 por Técnicas de Varrimento Laser

Zona: Vila Nova de Foz Côa	Disciplina: Arquitectura	Projectou:
Discrisão: Secção 7-7'	Desenhou: Dêlio Pontes / Rafael Branco	Verificou: António Fabre dos Reis
	Visto: Bruno Costa Moura	Escalas: 1:50
Ficheiro: 1418_A1_50_Sec07.dwg	Revisão: R.0 0	Nº de Ordem: 0119
		Nº de folhas: 1/1
		Data: Março de 2010



Sistema de Transformação de Coordenadas

Sistema Arbitrário	Elipsóide Hayford Projectção Gauss - Datum Lisboa
X = 200.000	M = 83785.568
Y = 100.000	P = 157570.766
Z = 10.271	Z = 421.474
X = 248.088	M = 83744.313
Y = 99.979	P = 157595.474
Z = 9.531	Z = 420.734

Legenda:
 9.87m - Cota altimétrica

Ref.	Substitui:	Alterações:	C.Proj.	Proj.	Des.	Data

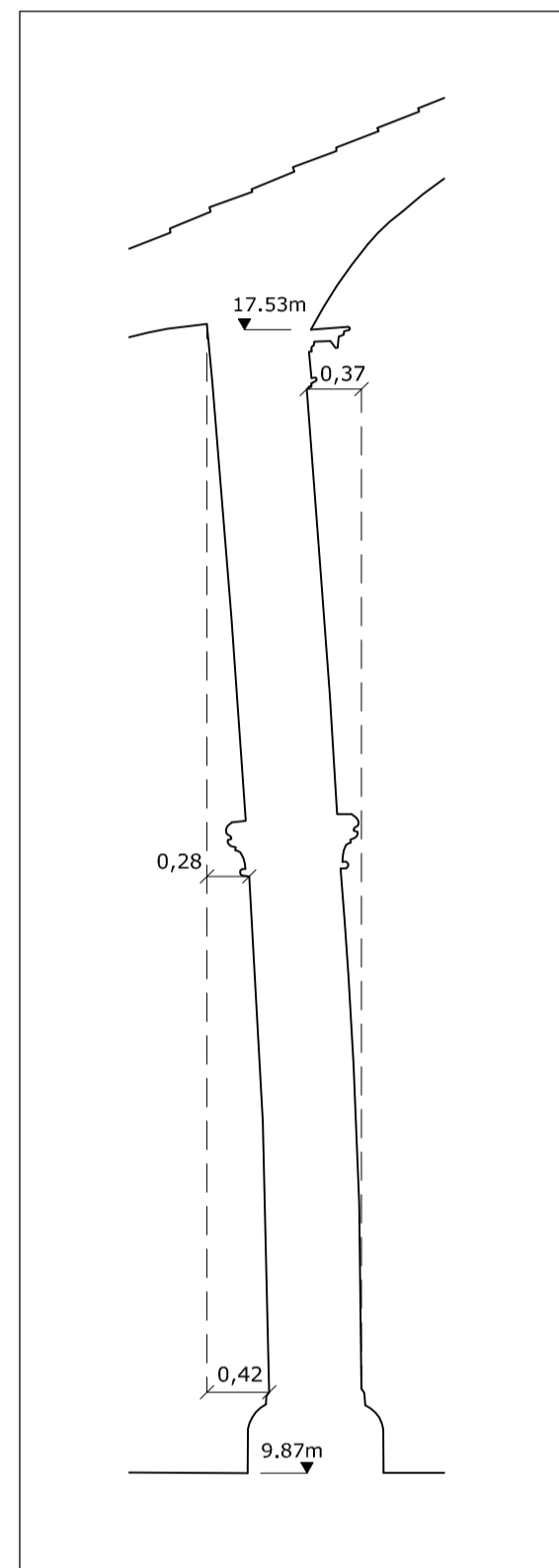
Elaborado por: www.afabre.pt

MC
 MINISTÉRIO DA CULTURA
 Delegação Regional da Cultura do Norte

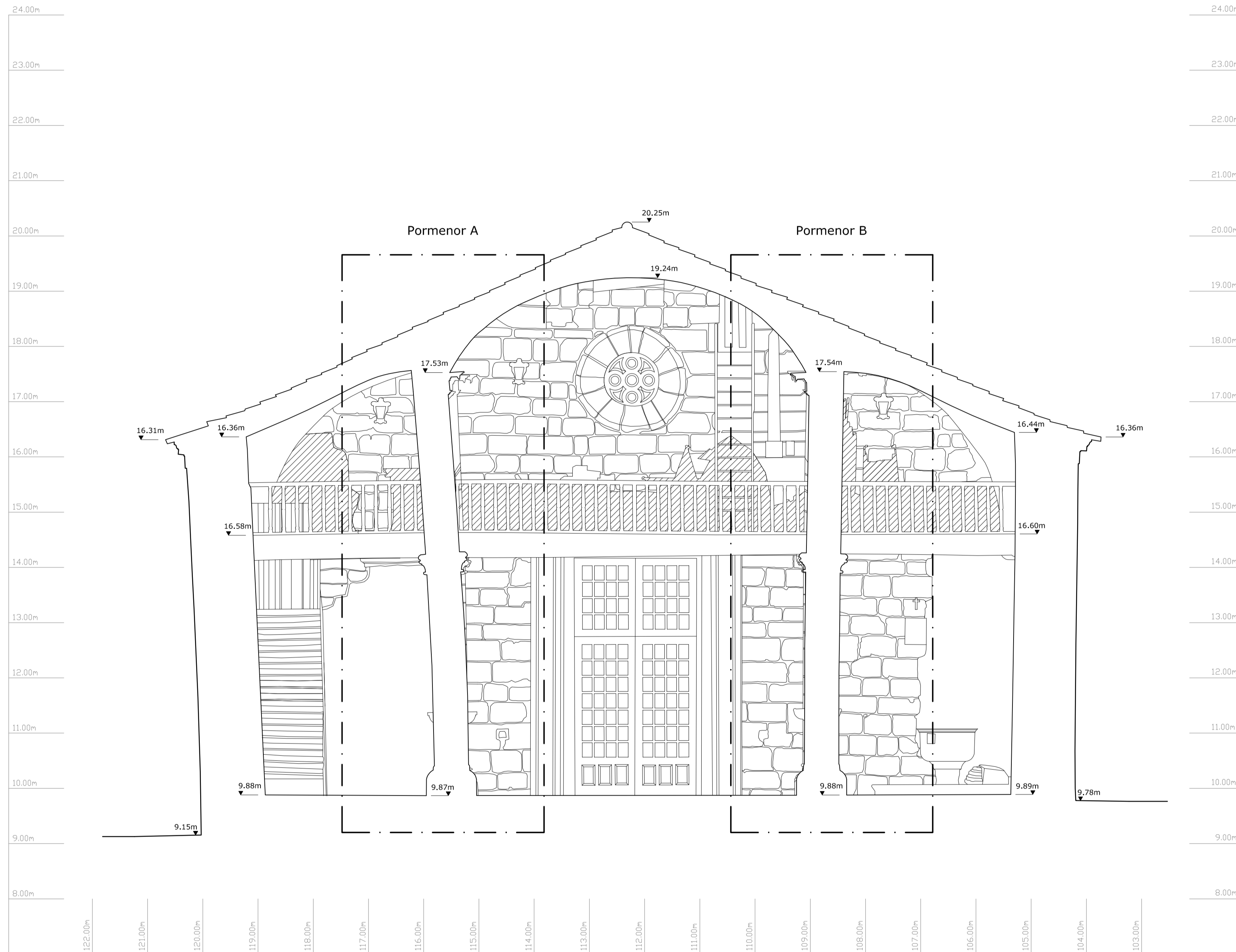
Título:
Levantamento Arquitectónico
Igreja Matriz de Vila Nova de Foz Côa
por Técnicas de Varrimento Laser

Zona: Vila Nova de Foz Côa	Disciplina: Arquitectura	Projectou:
Discricção: Secção 8-8'	Desenhou: Dêlio Pontes / Rafael Branco	Verificou: António Fabre dos Reis
Ficheiro: 1418_A1_50_Sec08.dwg	Revisão: R.0 0	Nº de folhas: 1/1
	Nº de Ordem: 012 0	Data: Março de 2010
		Escalas: 1:50

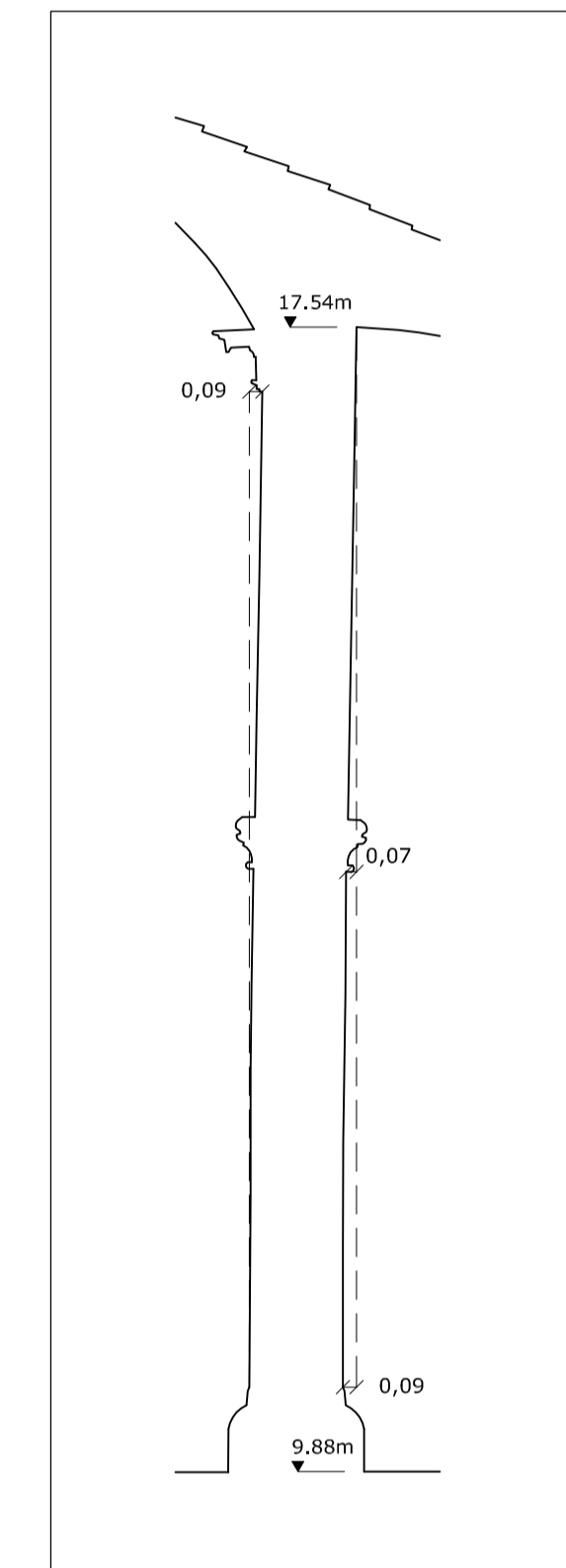
Pormenor A



Pormenor A



Pormenor B



Sistema de Transformação de Coordenadas

Sistema Arbitrário	Elipsóide Hayford Projeção Gauss - Datum Lisboa
X = 200.000	M = 83785.568
Y = 100.000	P = 157570.766
Z = 10.271	Z = 421.474
X = 248.088	M = 83744.313
Y = 99.979	P = 157595.474
Z = 9.531	Z = 420.734

Legenda:

	- Área obstruída
	- Cota altimétrica

Ref.	Substitui:	Alterações:	C.Proj.	Proj.	Des.	Data

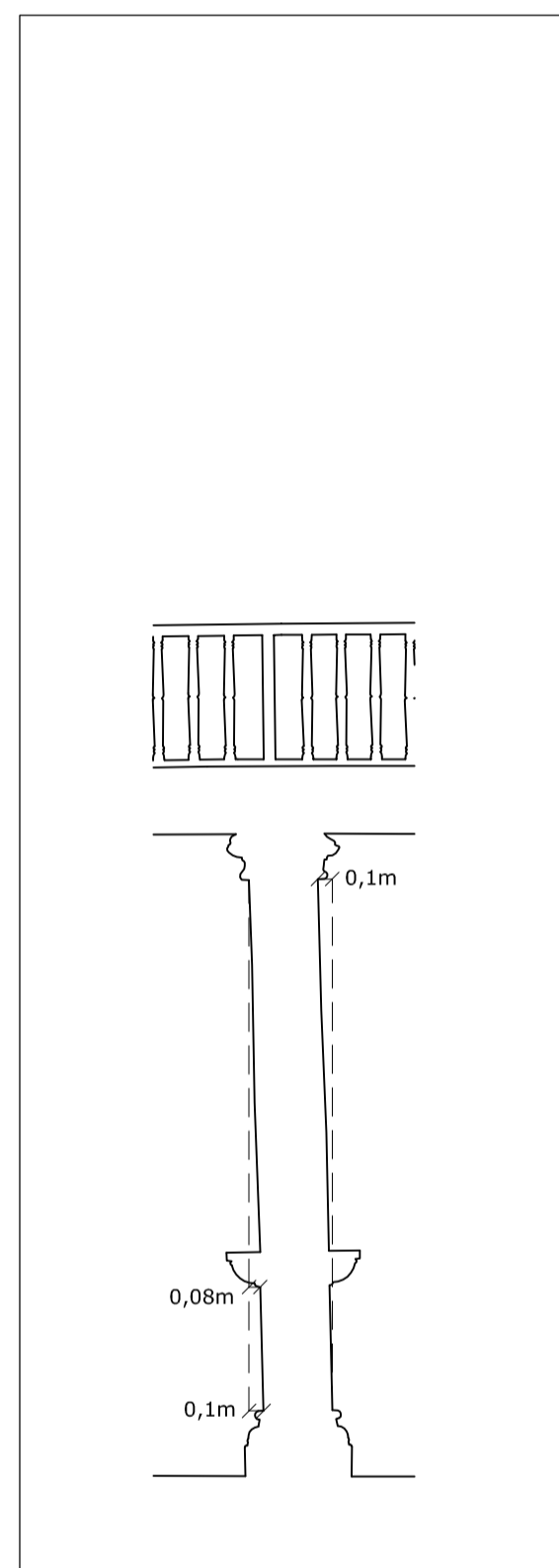
Elaborado por: www.afabre.pt

Diagnóstico, Levantamento e Controlo de Qualidade em Estruturas e Fundações, Lda.

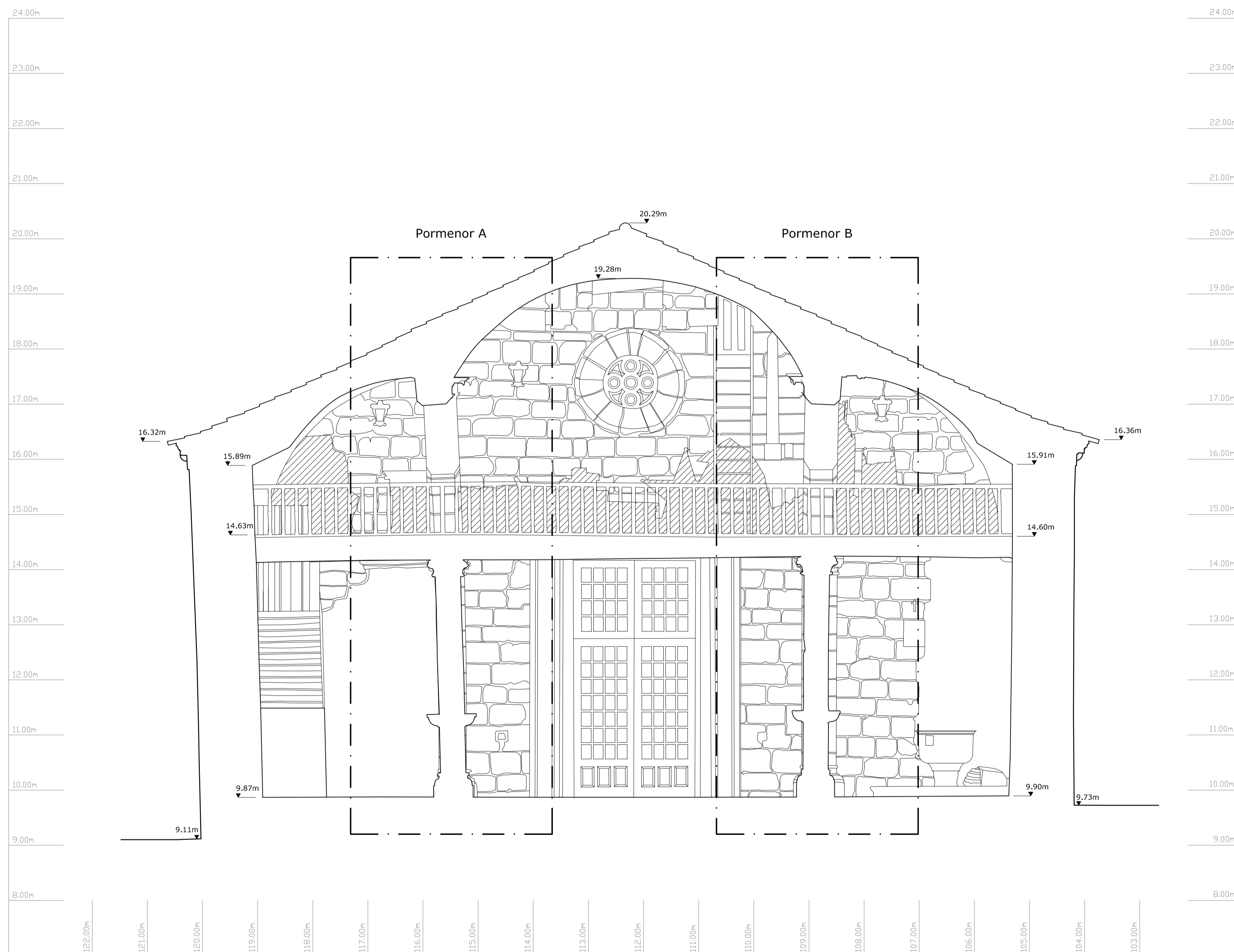
Título: **Levantamento Arquitectónico Igreja Matriz de Vila Nova de Foz Côa por Técnicas de Varrimento Laser**

Zona: Vila Nova de Foz Côa	Disciplina: Arquitectura	Projectou:
Discricção: Secção 9-9'	Desenhou: Délio Pontes / Rafael Branco	Verificou: António Fabre dos Reis
	Visto: Bruno Costa Moura	Escalas: 1:50
Ficheiro: 1418_A1_50_Sec09.dwg	Revisão: R.0 0	Nº de Ordem: 0 2 1
		Nº de folhas: 1/1
		Data: Março de 2010

Pormenor A

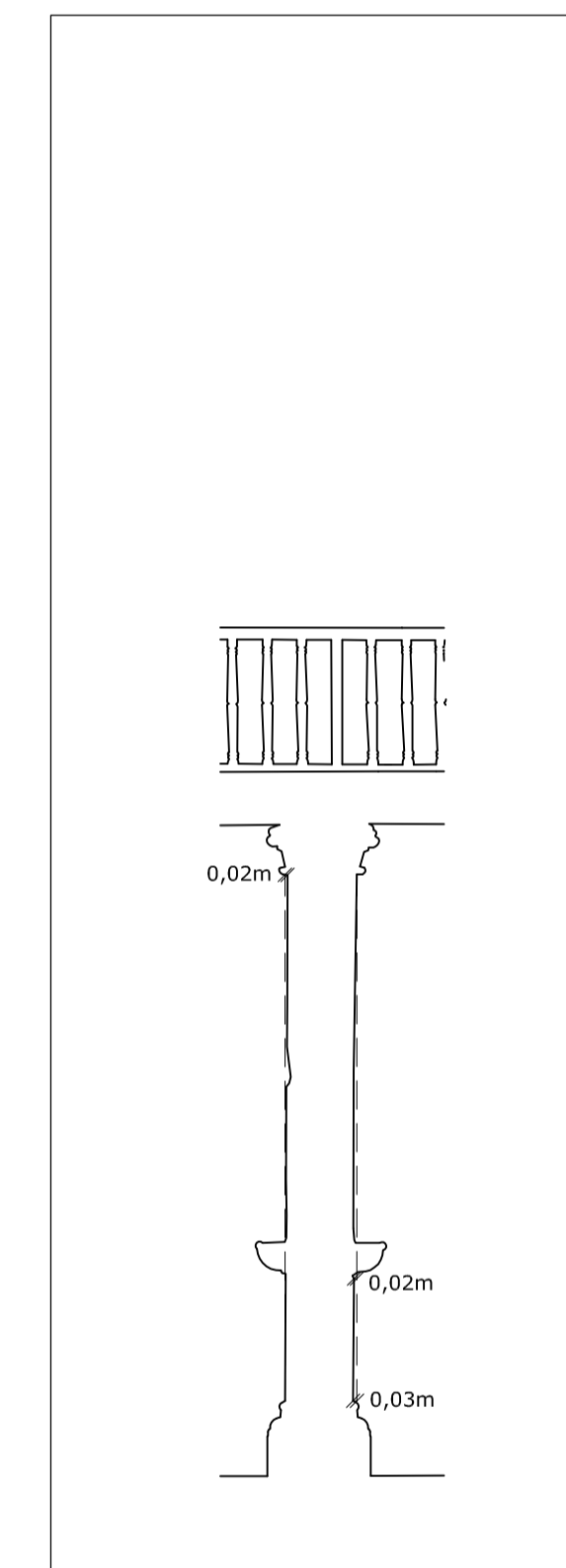


Pormenor A



Pormenor B

Pormenor B



Sistema de Transformação de Coordenadas

Sistema Arbitrário	Elipsóide Hayford Projeção Gauss - Datum Lisboa
X = 200.000	M = 83785.568
Y = 100.000	P = 157570.766
Z = 10.271	Z = 421.474
X = 248.088	M = 83744.313
Y = 99.979	P = 157595.474
Z = 9.531	Z = 420.734

Legenda:

	- Área obstruída
	- Cota altimétrica

Ref.	Substitui:	Alterações:	C.Proj.	Proj.	Des.	Data

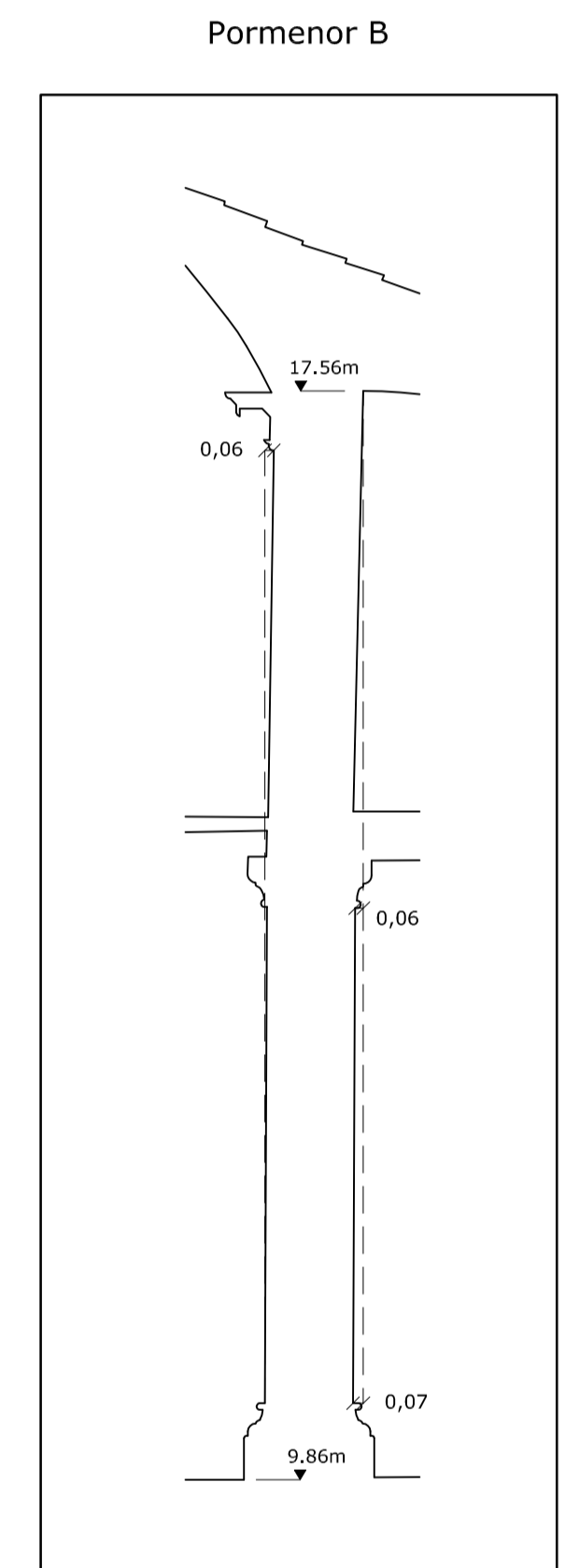
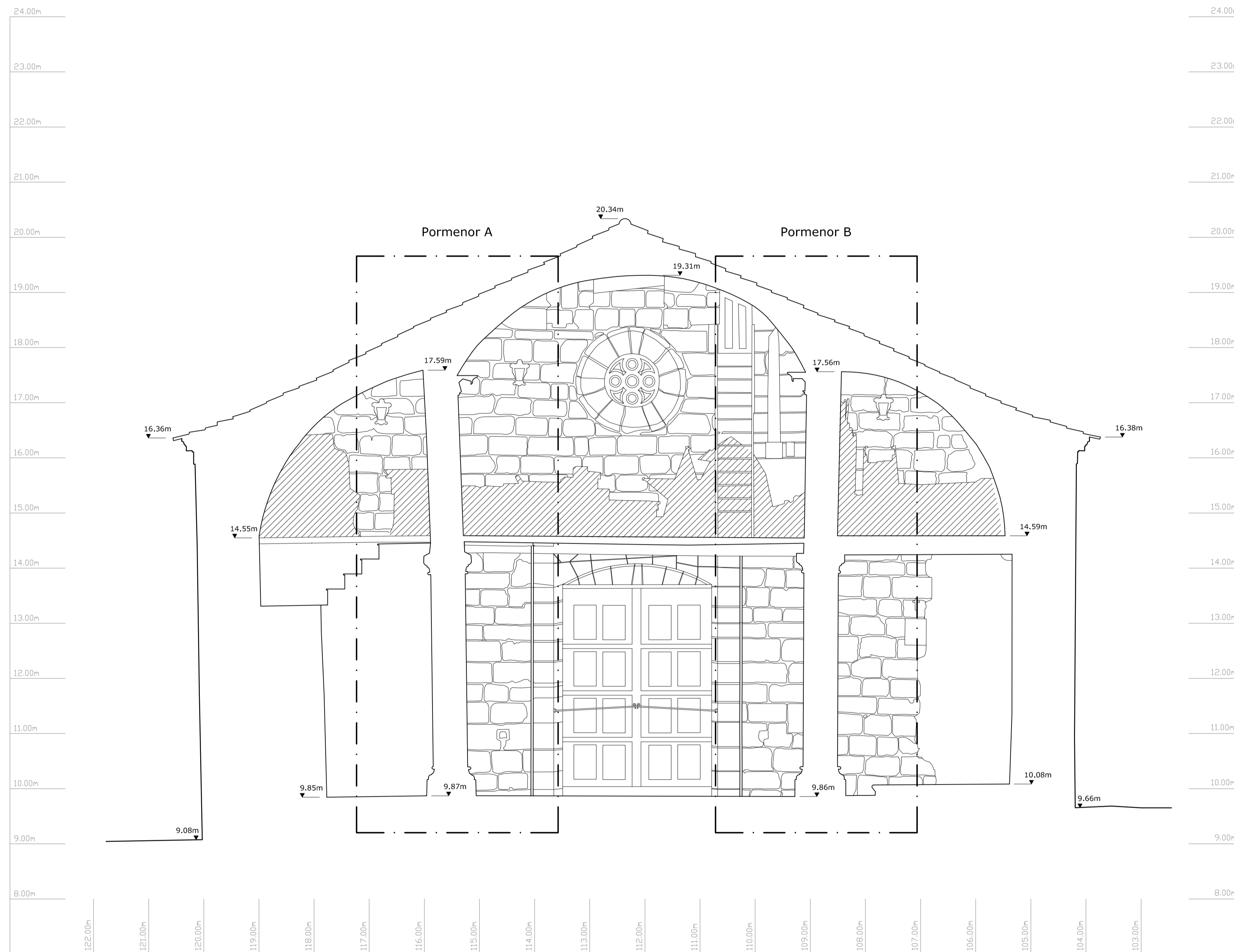
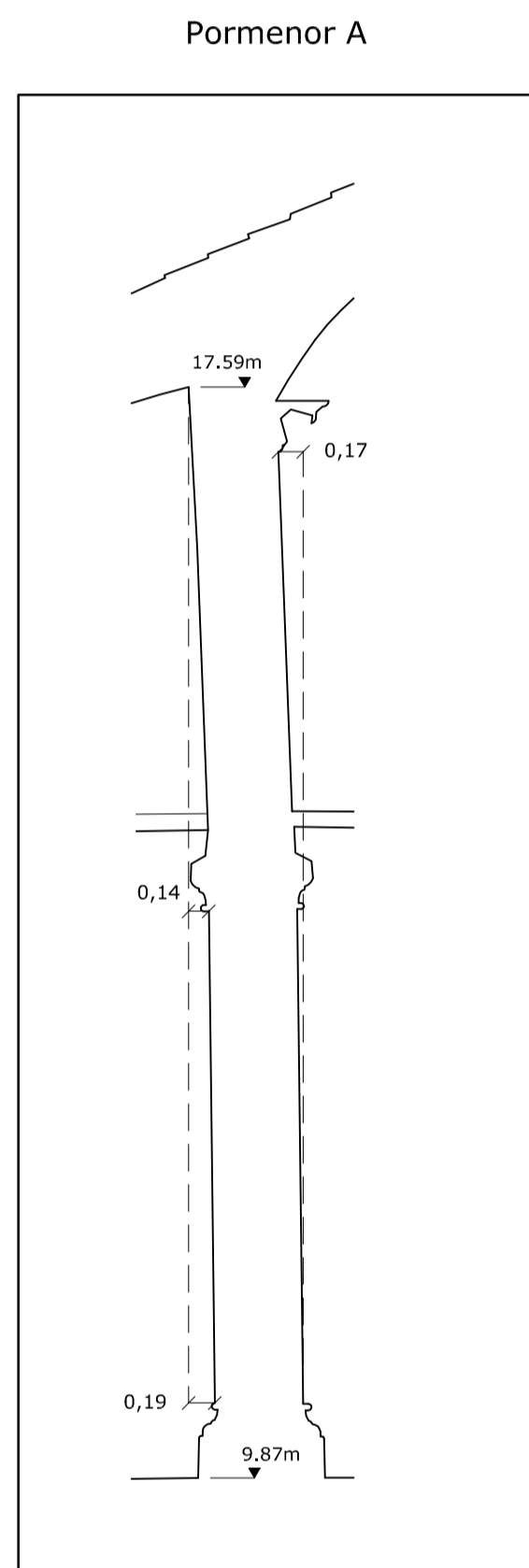
Elaborado por: www.afabre.pt

Ministério da Cultura
Delegação Regional da Cultura do Norte

MC

Título:
**Levantamento Arquitectónico
Igreja Matriz de Vila Nova de Foz Côa
por Técnicas de Varrimento Laser**

Zona: Vila Nova de Foz Côa	Disciplina: Arquitectura	Projectou:
Desenhou: Dêlio Pontes / Rafael Branco	Verificou: António Fabre dos Reis	Escalas: 1:50
Discrção: Secção 10-10'	Visto: Bruno Costa Moura	Data: 11 Março de 2010
Ficheiro: 1418_A1_50_Sec10.dwg	Revisão: R1010	Nº de folhas: 01/21



Sistema de Transformação de Coordenadas

Sistema Arbitrário	Elipsóide Hayford Projeção Gauss - Datum Lisboa
X = 200.000	M = 83785.568
Y = 100.000	P = 157570.766
Z = 10.271	Z = 421.474
X = 248.088	M = 83744.313
Y = 99.979	P = 157595.474
Z = 9.531	Z = 420.734

Legenda:

	- Área obstruída
	- Cota altimétrica

Ref.	Substitui:	Alterações:	C.Proj.	Proj.	Des.	Data

Elaborado por: www.afabre.pt

Oze Diagnóstico, Levantamento e Controlo de Qualidade em Estruturas e Fundações, Lda.

MC MINISTÉRIO DA CULTURA
Delegação Regional da Cultura do Norte

MC MINISTÉRIO DA CULTURA
Delegação Regional da Cultura do Norte

Levantamento Arquitectónico
Igreja Matriz de Vila Nova de Foz Côa
por Técnicas de Varrimento Laser

Zona: Vila Nova de Foz Côa	Disciplina: Arquitectura	Projectou:
Discricção: Secção 11-11'	Desenhou: Délio Pontes / Rafael Branco	Verificou: António Fabre dos Reis
	Visto: Bruno Costa Moura	Escalas: 1:50
Ficheiro: 1418_A1_50_Sec11.dwg	Revisão: R1(0)	Nº de Ordem: 01213
		Nº de folhas: 1/1
		Data: Março de 2010



Sistema de Transformação de Coordenadas

Sistema Arbitrário	Elipsóide Hayford Projecção Gauss - Datum Lisboa
X = 200.000 Y = 100.000 Z = 10.271	M = 83785.568 P = 157570.766 Z = 421.474
X = 248.088 Y = 99.979 Z = 9.531	M = 83744.313 P = 157595.474 Z = 420.734

Legenda:

9.89m - Cota altimétrica

Ref.	Substitui:	Alterações:	C.Proj.	Proj.	Des.	Data

Elaborado por: www.afabre.pt

MC
MINISTÉRIO DA CULTURA
Delegação Regional da Cultura do Norte

Titulo:
**Levantamento Arquitectónico
Igreja Matriz de Vila Nova de Foz Côa
por Técnicas de Varrimento Laser**

Zona: Vila Nova de Foz Côa	Disciplina: Arquitectura	Projectou:
Discrição: Secção 12-12'		Desenhou: Délio Pontes / Rafael Branco
		Verificou: António Fabre dos Reis
		Visto: Bruno Costa Moura
		Escalas: 1:50
Ficheiro: 1418_A2_50_Sec12.dwg	Revisão: R 0 0	Nº de Ordem: 0 2 4
	Nº de folhas: 1 1	Data: Março de 2010

PERSPECTIVAS DA IGREJA EXTRAÍDAS DO MODELO 3D



PERSPECTIVA DA IGREJA (NUVEM DE PONTOS) EXTRAÍDA DO SOFTWARE "CYCLONE"



Ref.	Substitui:	Alterações:	C.Proj.	Proj.	Des.	Data
------	------------	-------------	---------	-------	------	------

Elaborado por:

www.afabre.pt





Diagnóstico,
Levantamento
e Controlo de Qualidade
em Estruturas
e Fundações, Lda.

MC
MINISTÉRIO DA CULTURA
Delegação Regional da Cultura do Norte

Titulo:
Levantamento Arquitectónico
Igreja Matriz de Vila Nova de Foz Côa
por Técnicas de Varrimento Laser

Zona: Vila Nova de Foz Côa	Disciplina: Arquitectura	Projectou:
Discrição: Perspectivas da Igreja		Desenhou: Délio Pontes / Rafael Branco
		Verificou: António Fabre dos Reis
		Visto: Bruno Costa Moura
		Escalas: S./ Escala
Ficheiro: 1418_A2_100_Pespectivas.dwg	Revisão: R 0 0	Nº de Ordem: 0 25
Nº de folhas: 1/1		Data: Março de 2010