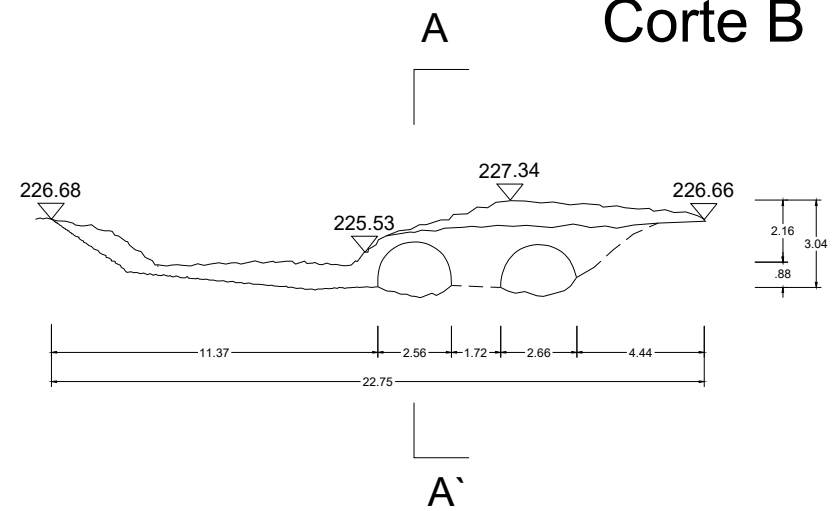
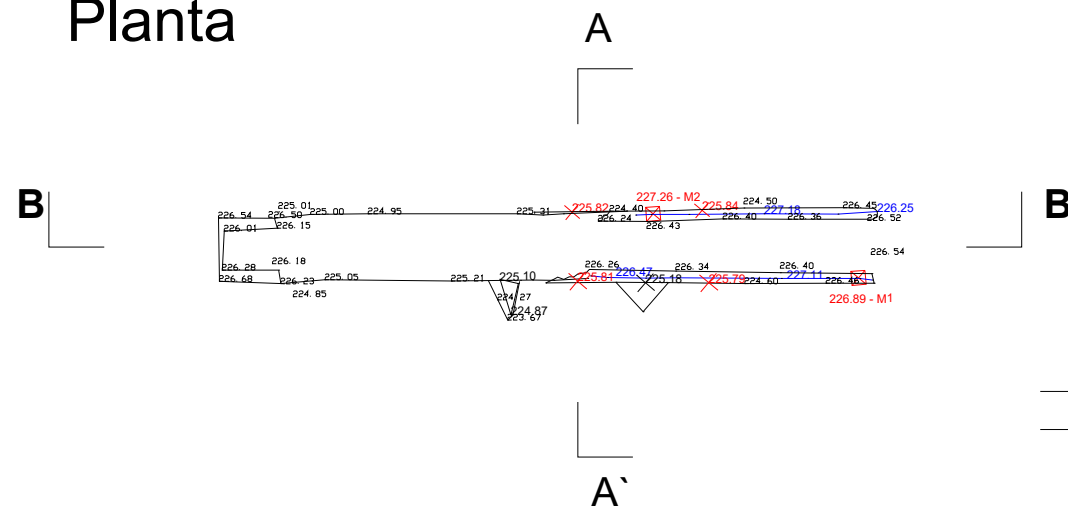


Corte A



Corte B

Planta



LEVANTAMENTO ARQUITECTÓNICO FOTOGRAMÉTRICO DE 8 PONTES NO ALENTEJO

PONTE DO XARRAMA



PLANTA E CORTE "A" E "B"

ABRIL / 2005

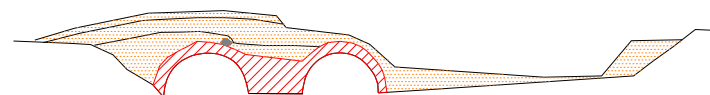
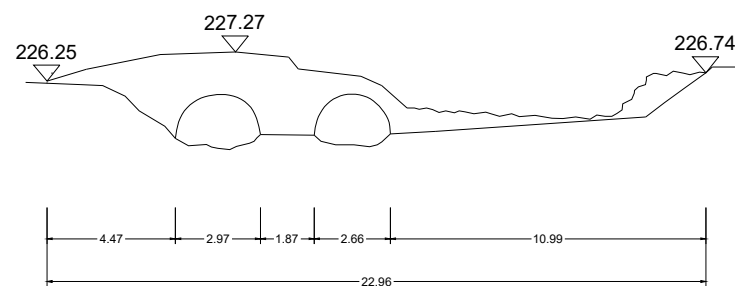
ESCALA 1/200

TELA N.º

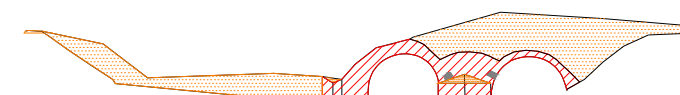
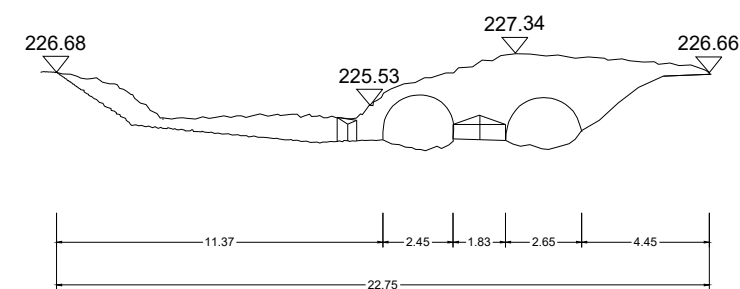
IN SITU - Conservação de Bens Culturais TOPOMETRIA - Topografia e Projectos de Arquitectura





E - 01

alçado Noroeste



alçado Nordeste



| | |
|---|---|
|  | PEDRA APARELHADA |
|  | ALVENARIA REVESTIDA COM ARGAMASSA |
|  | LINHA DE DIFERENCIAÇÃO ENTRE ALVENARIAS |
|  | CAVIDADES |

LEVANTAMENTO ARQUITECTÓNICO FOTOGRAMÉTRICO DE 8 PONTES NO ALENTEJO

PONTE DO XARRAMA



ALÇADOS NORDESTE E NOROESTE

ABRIL / 2005

ESCALA 1/200


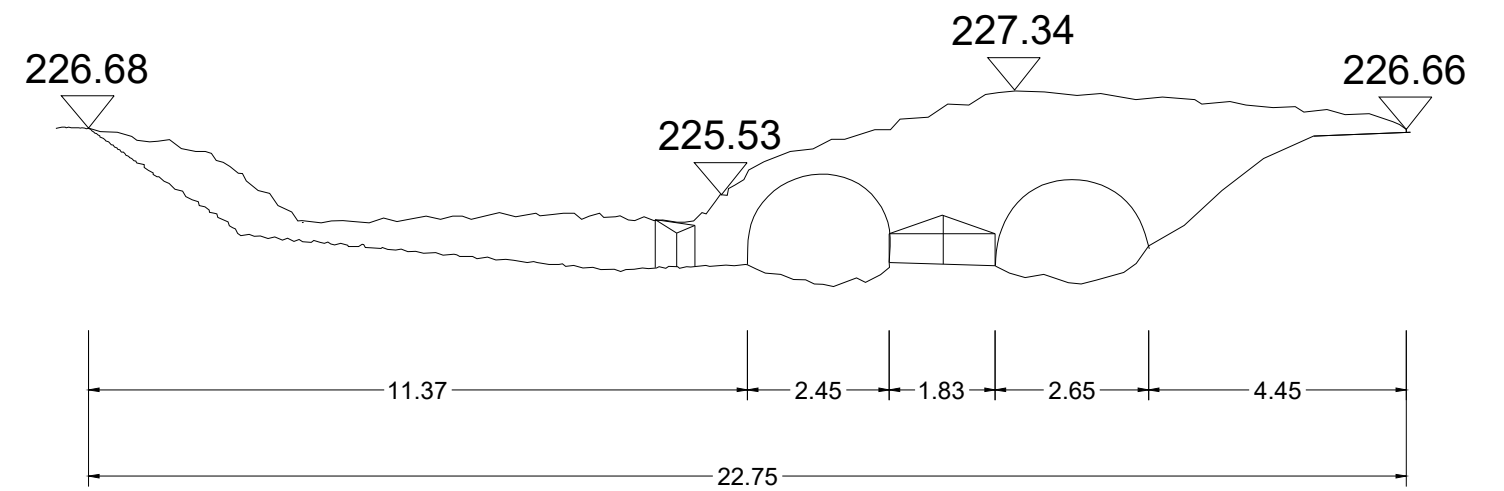
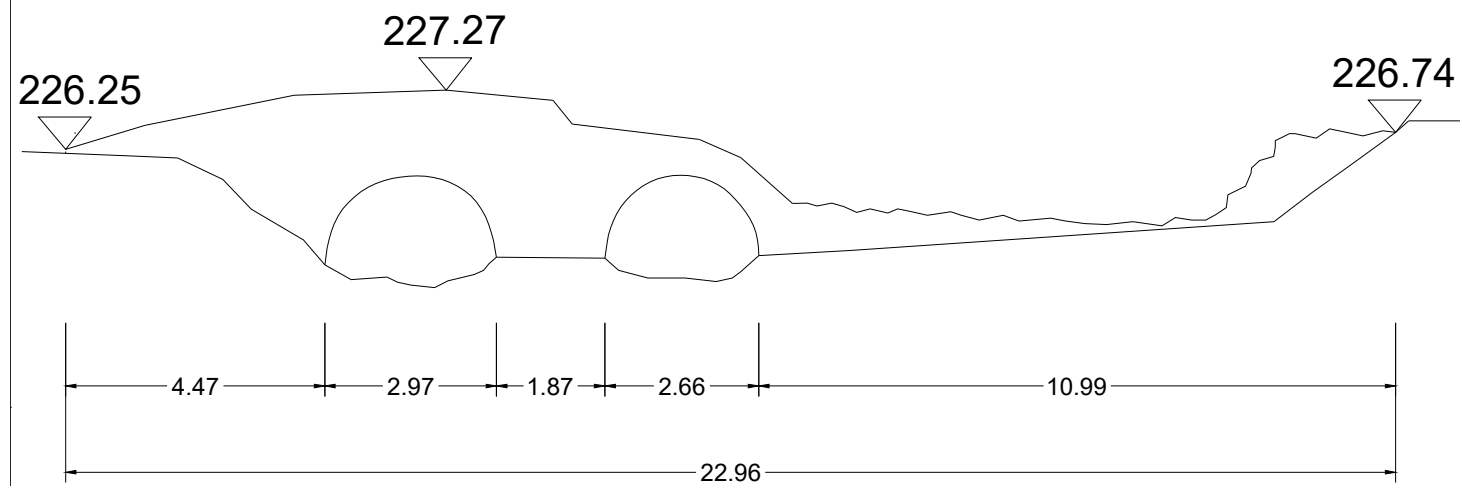
TELA N.º

IN SITU - Conservação de Bens Culturais TOPOMETRIA - Topografia e Projectos de Arquitectura

E - 02

alçado Noroeste

alçado Nordeste



LEVANTAMENTO ARQUITECTÓNICO FOTOGRAMÉTRICO DE 8 PONTES NO ALENTEJO

PONTE DO XARRAMA



ORTOS DOS ALÇADOS NORDESTE E NOROESTE

ABRIL / 2005


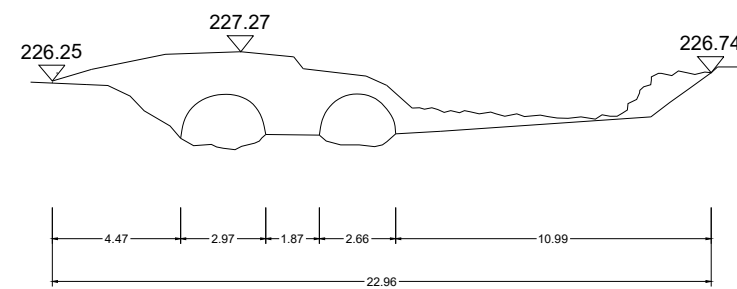
ESCALA 1/100

TELA N.º

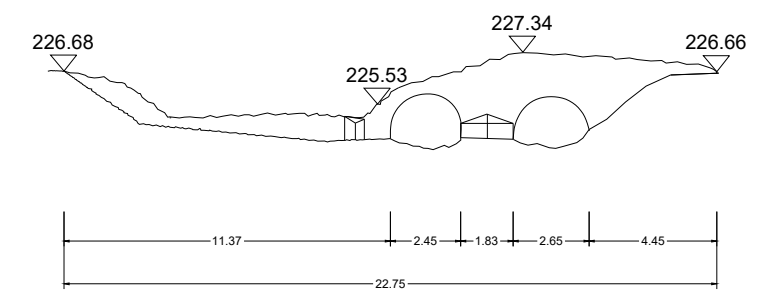
IN SITU - Conservação de Bens Culturais TOPOMETRIA - Topografia e Projectos de Arquitectura

E - 03

alçado Noroeste



alçado Nordeste



LEVANTAMENTO ARQUITECTÓNICO FOTOGRAMÉTRICO DE 8 PONTES NO ALENTEJO

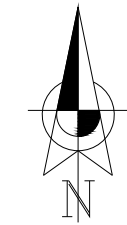
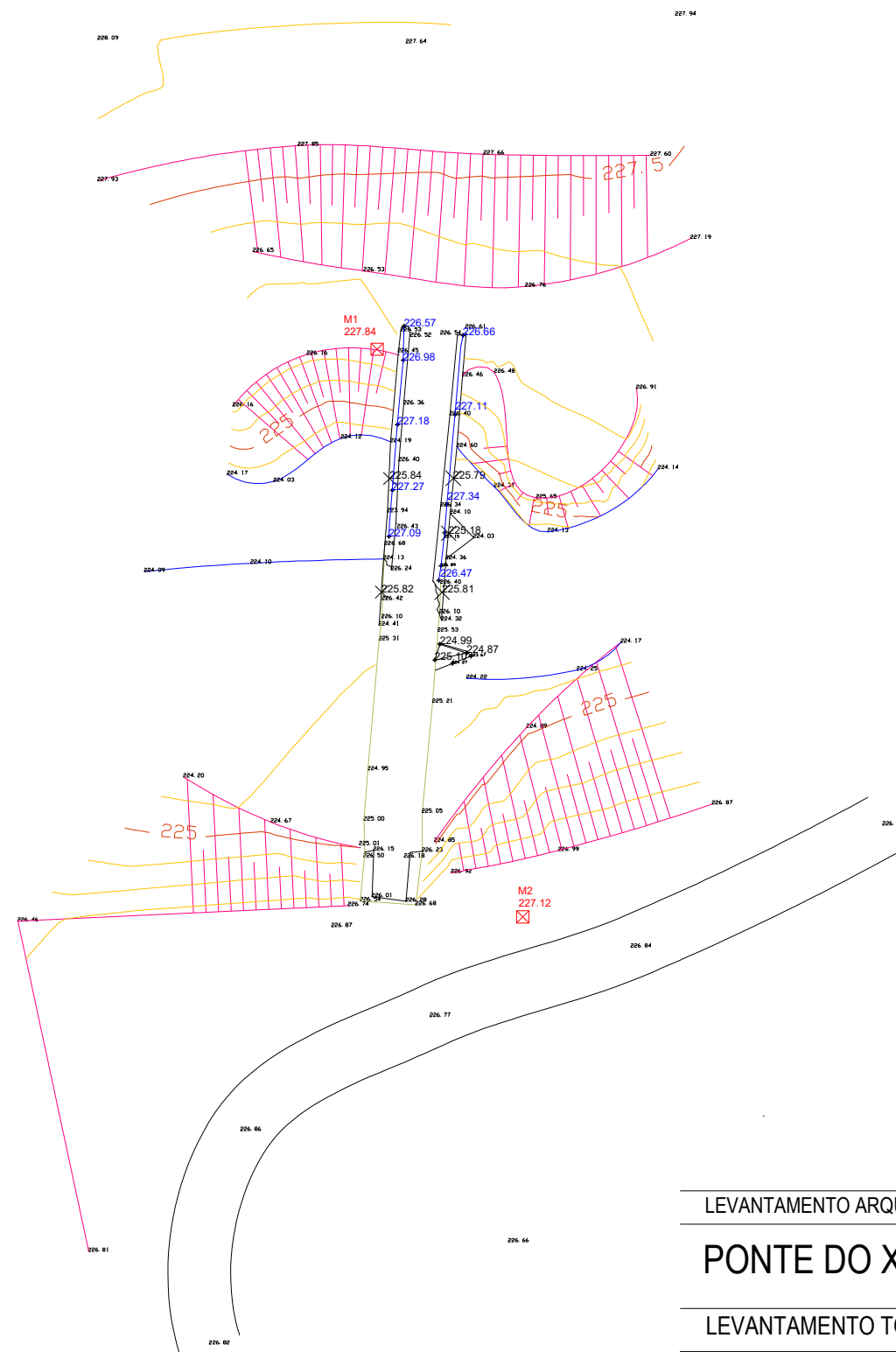
PONTE DO XARRAMA



ORTOS DOS ALÇADOS NORDESTE E NOROESTE

ABRIL / 2005

IN SITU - Conservação de Bens Culturais TOPOMETRIA - Topografia e Projectos de Arquitectura



LEVANTAMENTO ARQUITECTÓNICO FOTOGRAMÉTRICO DE 8 PONTES NO ALENTEJO

PONTE DO XARRAMA



LEVANTAMENTO TOPOGRÁFICO

ABRIL / 2005

ESCALA 1/200

TELA N.º

IN SITU - Conservação de Bens Culturais TOPOMETRIA - Topografia e Projectos de Arquitectura

E - 04