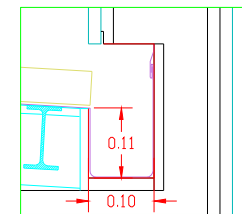
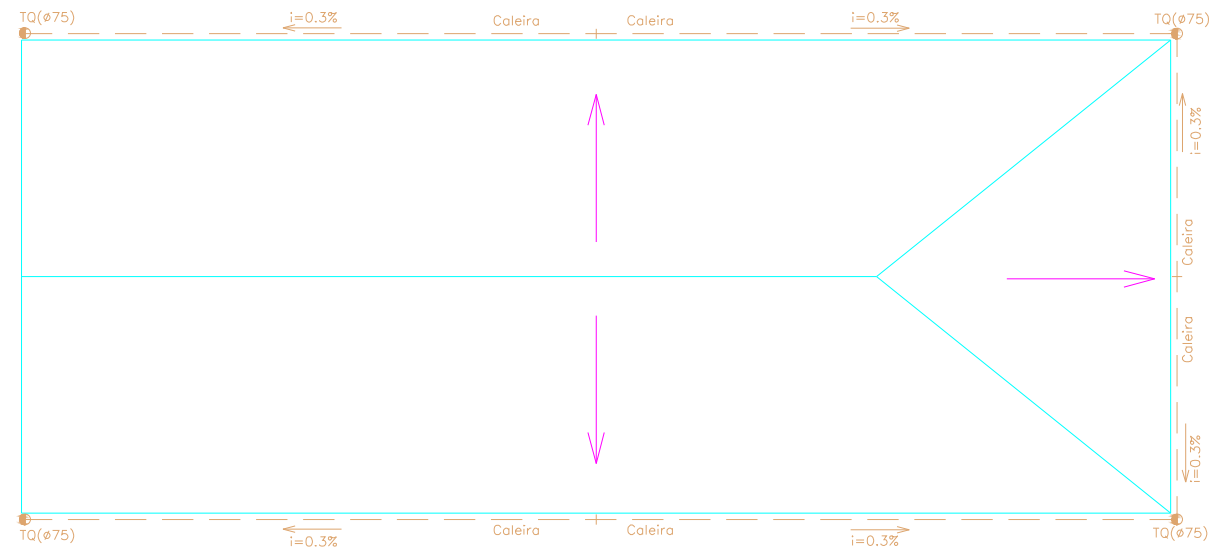


ÁGUAS PLUVIAIS – CALEIRAS E TUBOS DE QUEDA

Escala: 1/100

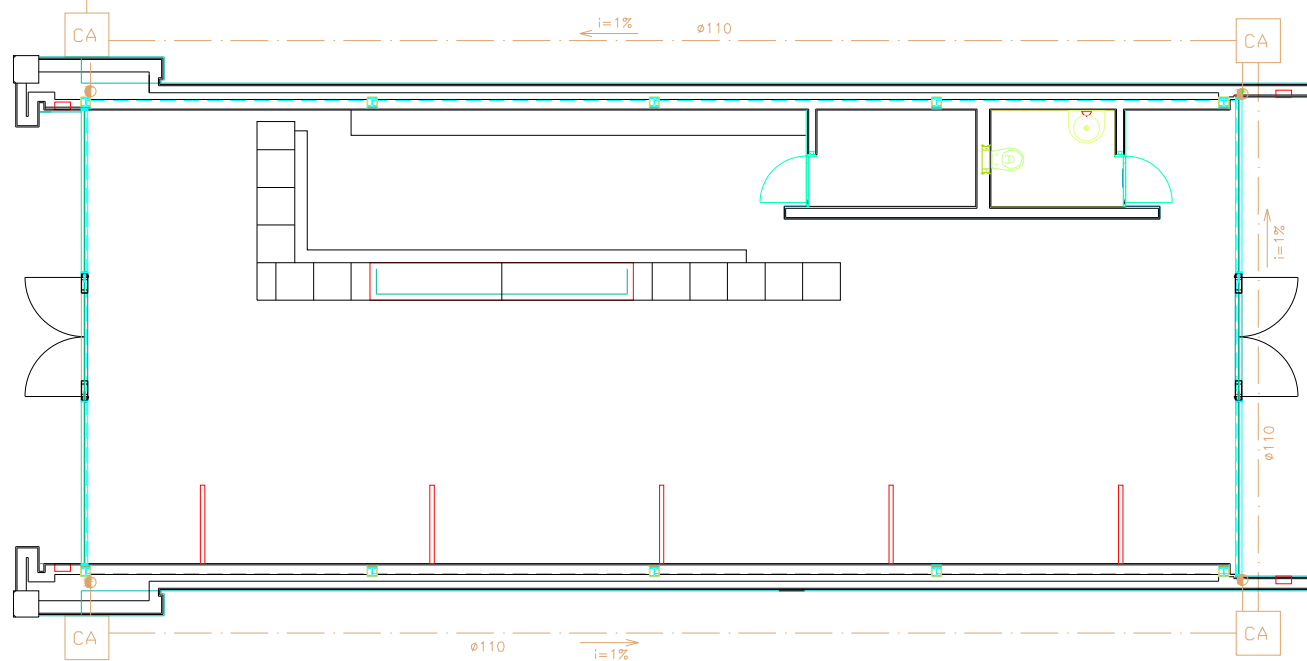


PORMENOR DA CALEIRA
(ESC: 1/10)

Lançamento das águas pluviais para o terreno

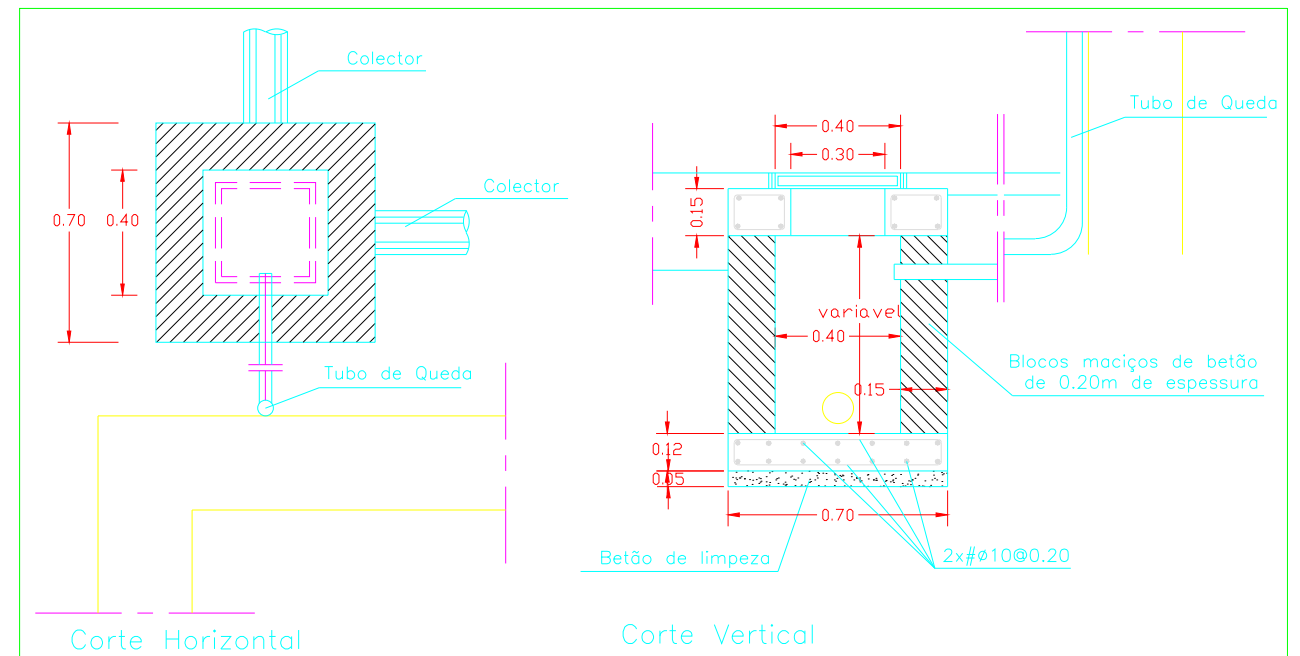
ÁGUAS PLUVIAIS – COLECTORES PREDIAIS

Escala: 1/100



LEGENDA:

- Caleira (Ver Pormenor)
- Tubo de Queda (PVC-PN4)
- CA Caixa de Areia (Ver Pormenor)
- Colectores (PVC-PN4)



PORMENOR DA CAIXA DE AREIA
(ESC: 1/20)



TRABALHOS DE ENGENHARIA CIVIL LDA
Rua de Monsanto, 739
Telefone 228302008 Fax 228302179
Email mm@mail.telepac.pt
4250-293 PORTO – PORTUGAL

POSTO DE TURISMO – COMPLEXO DAS
RUÍNAS DE CONIMBRIGA

LOCALIZADA: Condeixa-a-Nova, Conimbriga

REQUERENTE: INSTITUTO PORTUGUÊS DE MUSEUS
PALÁCIO NACIONAL DA AJUDA-LISBOA

REDE DE ÁGUAS PLUVIAIS

PROJECTOU:
Eng. Edite Simões

DESENHOU:
Luís Lopes

VERIFICOU:
Eng. Oscar Vasconcelos

DESENHO N.º

01

ESCALAS:

1/100
1/20
1/10

DATA:

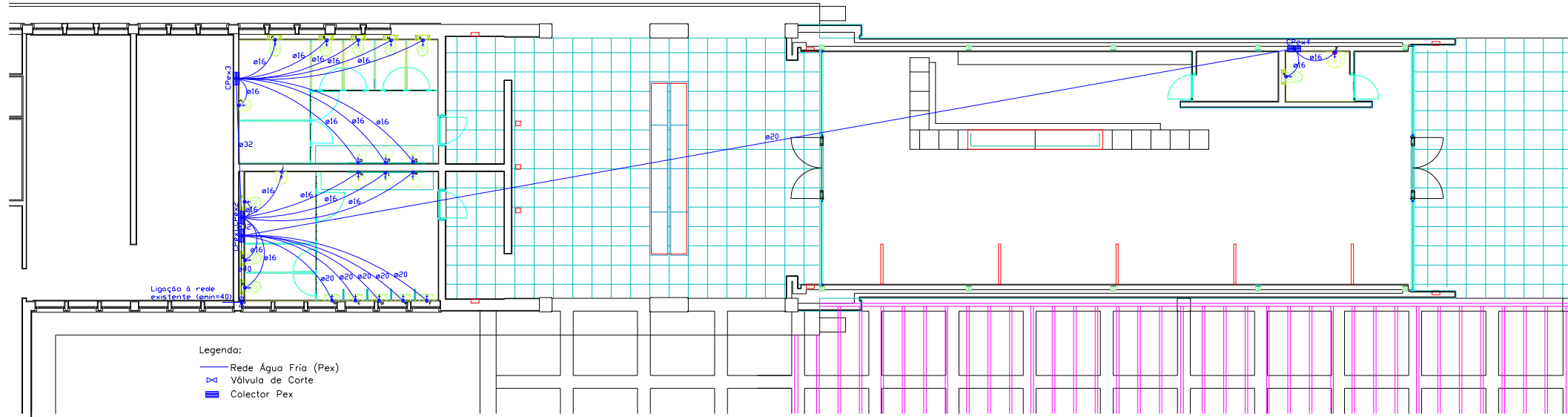
Junho/2001

REF.º
A. E.

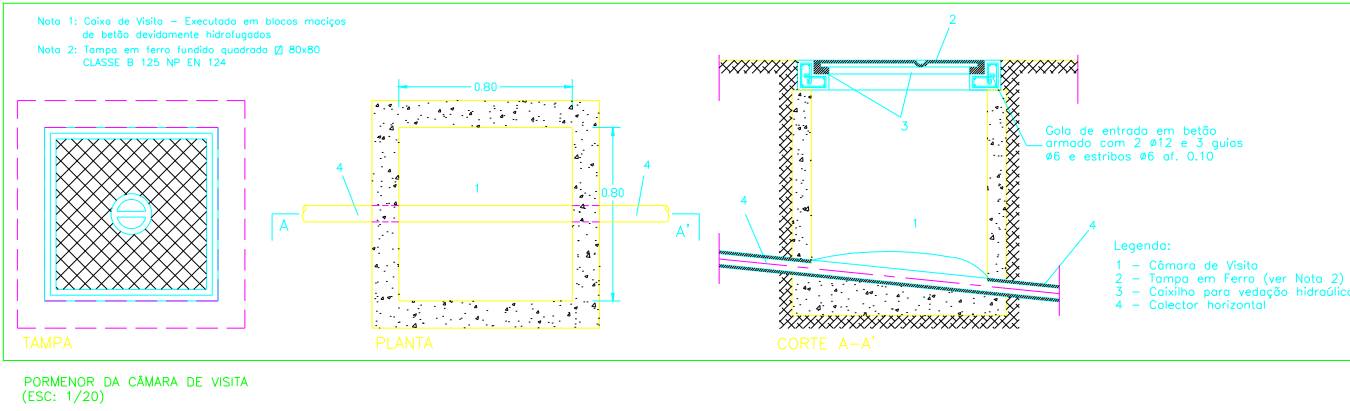
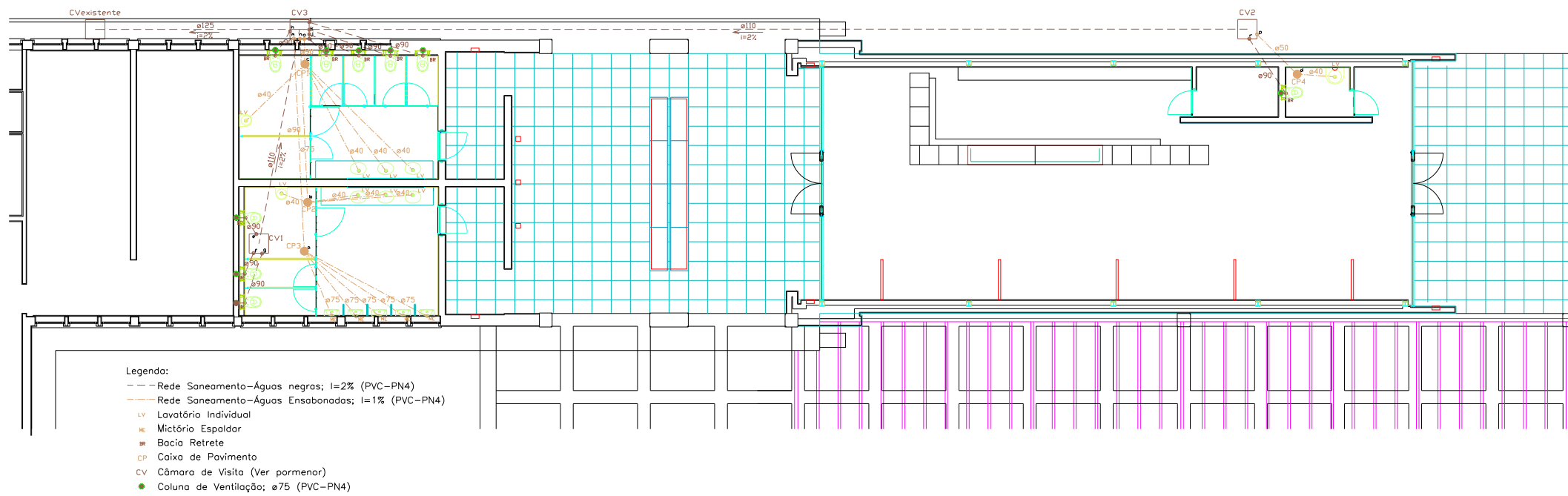
SUBSTITUIU:

SUBSTITUÍDO:

REDE DE ABASTECIMENTO DE ÁGUA
Escala: 1/100
Material: Palletineo reticulado - 10kg/cm2 (60")



REDE DE DRENAGEM DE ÁGUAS RESIDUAIS
Escala: 1/100
Material: Policloreto de Vinilo - 4kg/cm2



<p>TRABALHOS DE ENGENHARIA CIVIL LDA Rua de Monsanto, 739 Telefone 228302008 Fax 228302179 Email mm@mail.telepac.pt 4250-293 PORTO - PORTUGAL</p>	<p>POSTO DE TURISMO - COMPLEXO DAS RUINAS DE CONIMBRIGA</p>	<p>DESENHO N.º 02</p>
	<p>LOCALIZAÇÃO: Condeixa-a-Nova, Conimbriga</p> <p>REQUERENTE: INSTITUTO PORTUGUÊS DE MUSEUS PALÁCIO NACIONAL DA AJUDA-LISBOA</p> <p>REDE DE ABASTECIMENTO DE ÁGUAS REDE DE DRENAGEM DE ÁGUAS RESIDUAIS</p>	<p>ESCALAS: 1/100 1/20</p>
<p>PROJETO: Eng. Cate Soares</p>	<p>DESENHO: Luís Lopes</p>	<p>VERIFICADO: Eng. Oscar Vasconcelos</p>
<p>REF: A. E.</p>	<p>SUBSTITUI: SUBSTITUIDO</p>	<p>DATA: Junho/2001</p>