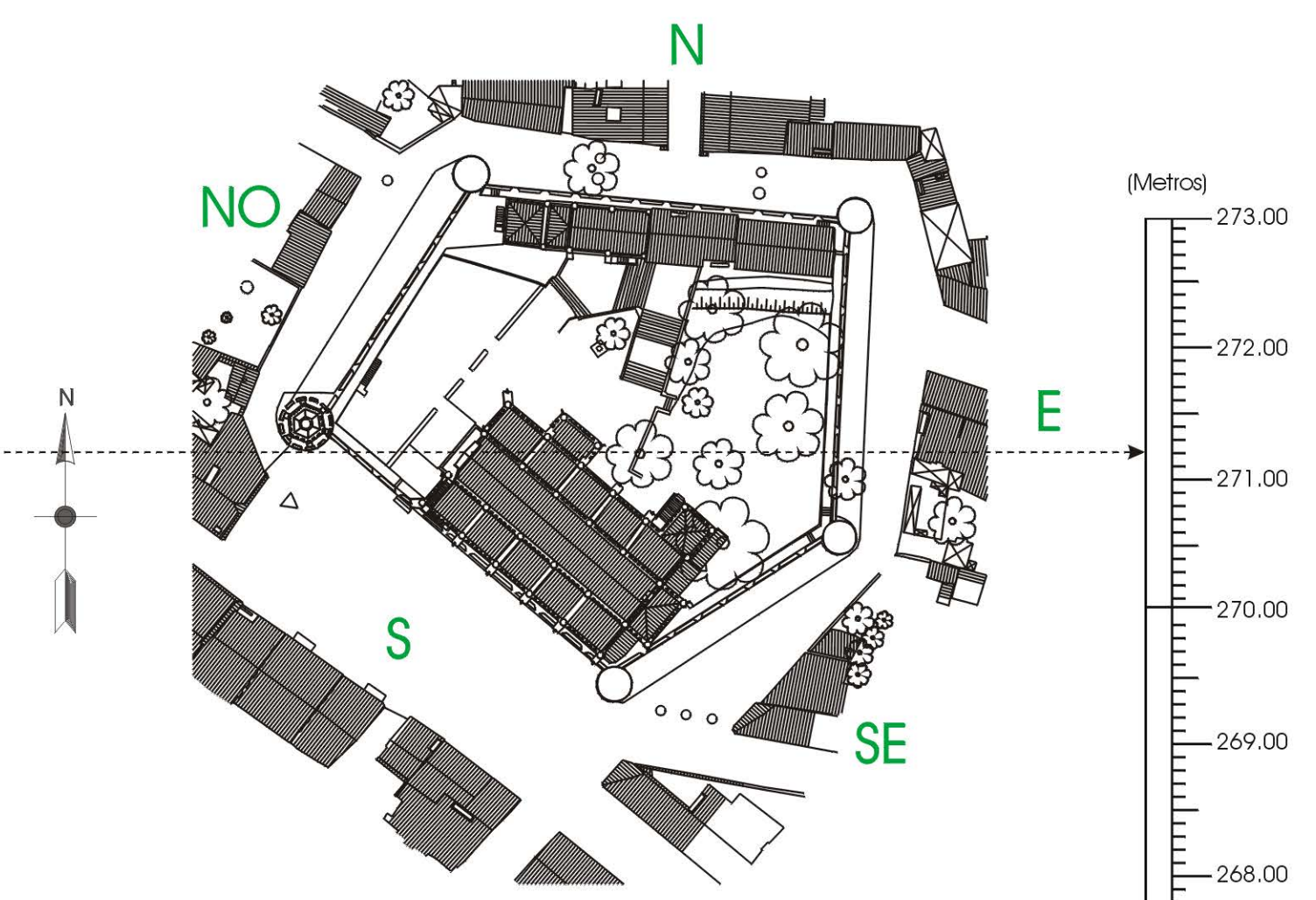



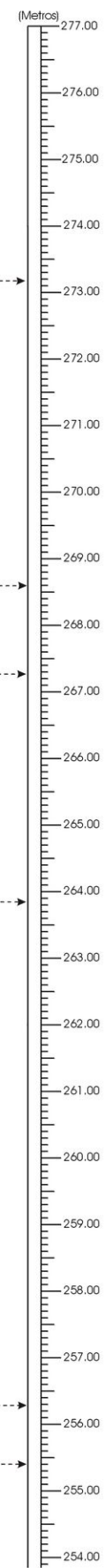
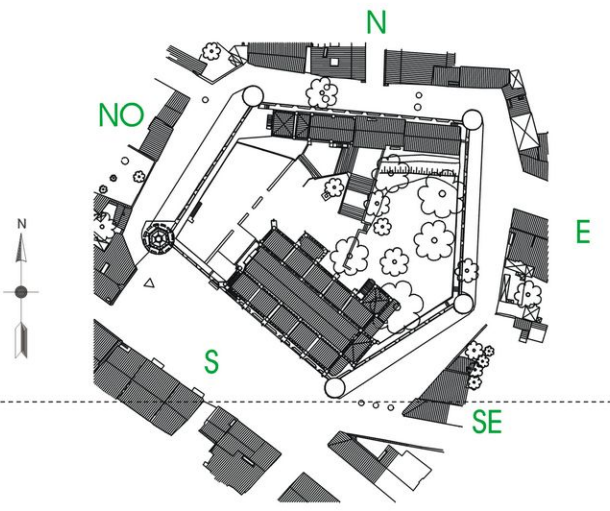


 <p>IPPAR INSTITUTO PORTUGUÊS DO PATRIMÓNIO ARQUITECTÓNICO</p>	<p><b>Castelo de Viana do Alentejo</b></p>
<p>0 0,5 1 1,5 2 2,5 m ESCALA 1:50</p>	<p>ORTORECTIFICAÇÃO ALÇADO ESTE EXTERIOR</p>  <p>Levantamento fotogramétrico 3D produzido em Abril de 2002</p>







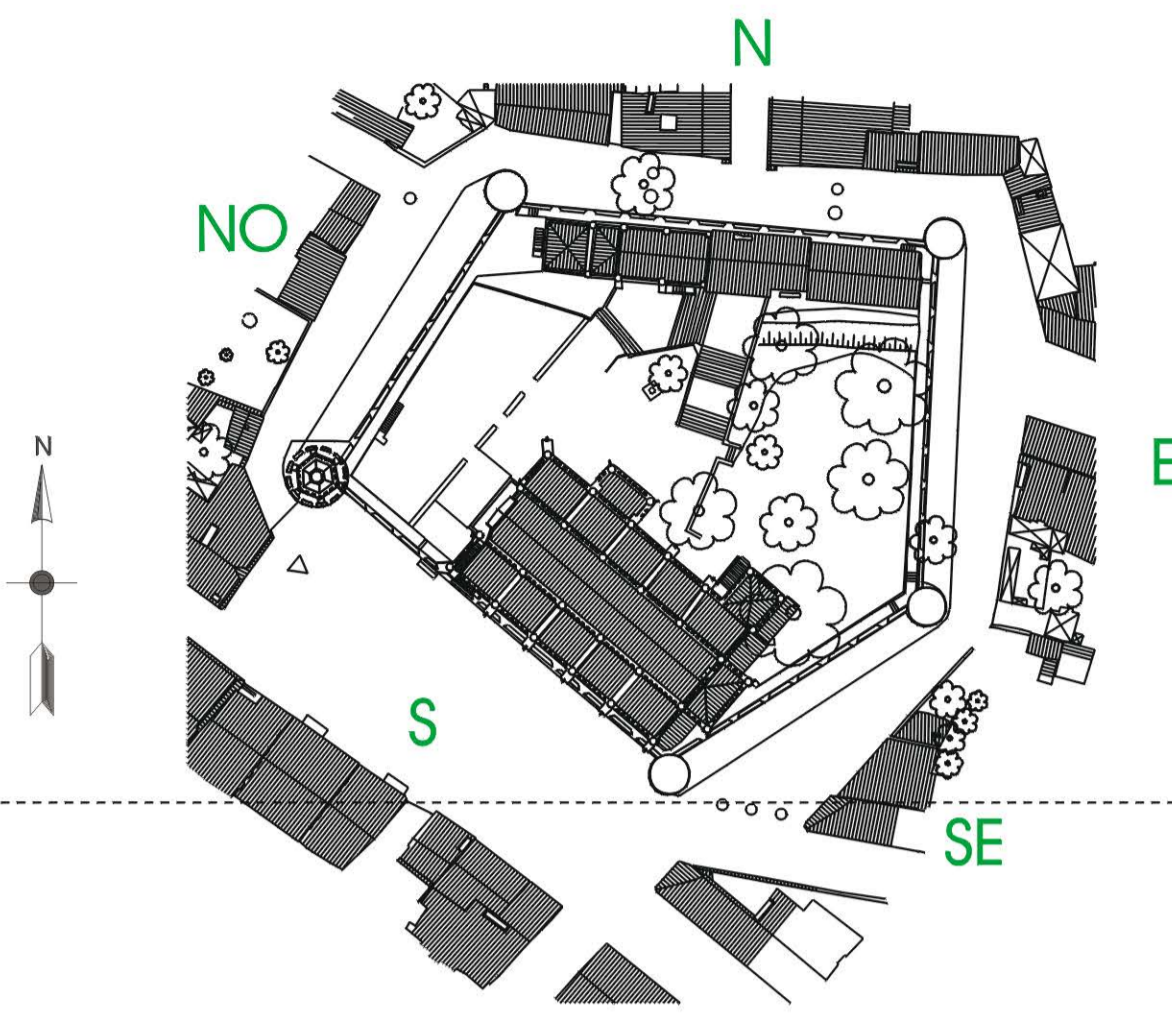
<p>IPPAR INSTITUTO PORTUGUÊS DO PATRIMÓNIO ARQUITECTÓNICO</p>	<p><b>Castelo de Viana do Alentejo</b></p>
<p>0 0.5 1 1.5 2 2.5 m ESCALA 1:50</p>	<p>ORTORECTIFICAÇÃO ALÇADO ESTE EXTERIOR</p> <p>Levantamento fotogramétrico 3D produzido em Abril de 2002</p>



Castelo de Viana do Alentejo

ORTORECTIFICAÇÃO ALÇADOS  
FRONTAL E POSTERIOR  
DA IGREJA




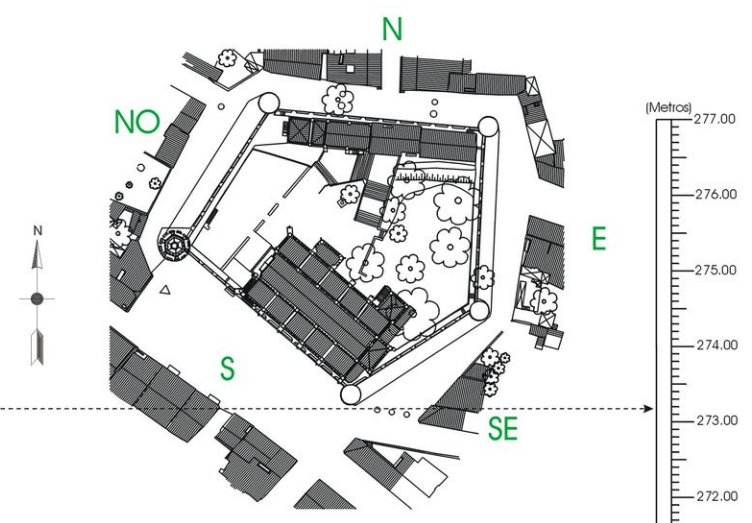



**Castelo de Viana do Alentejo**

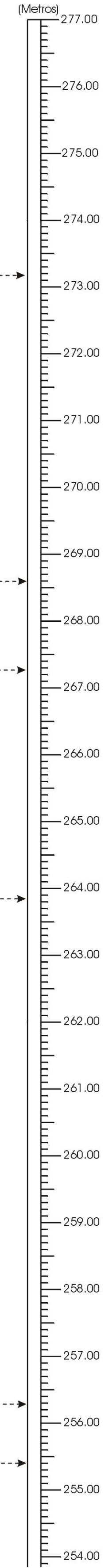
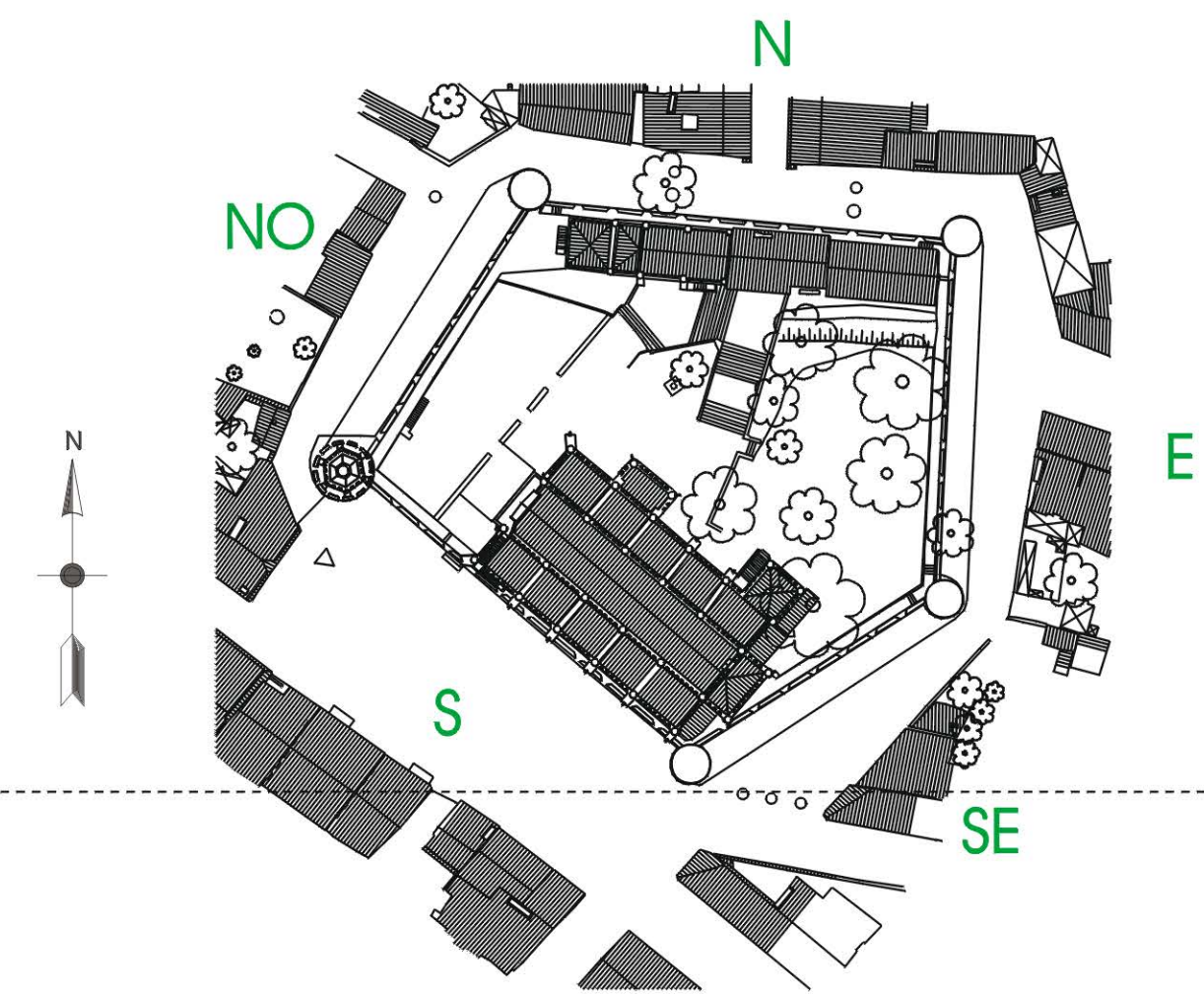

ORTORECTIFICAÇÃO ALÇADOS  
FRONTAL E POSTERIOR  
DA IGREJA



0 0,5 1 1,5 2 2,5 m



<p>IPPAR INSTITUTO PORTUGUÊS DO PATRIMÓNIO ARQUITECTÓNICO</p>	<p><b>Castelo de Viana do Alentejo</b></p>
<p>0 0.5 1 1.5 2 2.5m ESCALA 1:50</p>	<p>ORTORECTIFICAÇÃO ALÇADOS FRONTAL E POSTERIOR DA IGREJA</p> <p>Levantamento fotogramétrico 3D produzido em Abril de 2002</p>



<p>IPPAR INSTITUTO PORTUGUÊS DO PATRIMÓNIO ARQUITECTÓNICO</p>	<p><b>Castelo de Viana do Alentejo</b></p>
<p>0 0,5 1 1,5 2 2,5 m ESCALA 1:50</p>	<p>ORTORECTIFICAÇÃO ALÇADOS FRONTAL E POSTERIOR DA IGREJA</p> <p>Levantamento fotogramétrico 3D produzido em Abril de 2002.</p>